484
14/6/93
484

सांख्यिकीय सारांश
हरियाणा

STATISTICAL ABSTRACT OF HARYANA

1991-92

ISSUED BY :
ECONOMIC AND STATISTICAL ORGANISATION
PLANNING DEPARTMENT, GOVERNMENT OF HARYANA
1993

हरियाणा सरकार

GOVERNMENT OF HARYANA

प्रकाशन क्रमांक 512

PUBLICATION NO. 512

सांख्यिकीय सारांश हरियाणा

STATISTICAL ABSTRACT OF HARYANA

1991-92

ISSUED BY :

ECONOMIC AND STATISTICAL ORGANISATION,
PLANNING DEPARTMENT, GOVERNMENT OF HARYANA

1993

प्रस्तावना

हरियाणा का प्रस्तुत सांख्यिकीय सारांश, 1991-92 अर्थ तथा सांख्यिकीय संगठन द्वारा जारी वार्षिक श्रृंखला का छब्बीसवां अंक है। इसमें राज्य के लगभग सभी सामाजिक तथा आर्थिक पहलुओं पर व्यापक तथा नवीनतम एवं कई पूर्व वर्षों के तत्स्थानी आंकड़े दिए गए हैं।

मैं आशा करता हूँ कि इस पुस्तक में सम्मिलित सूचना न केवल राज्य के विभिन्न क्षेत्रों की प्रगति के निर्धारण हेतु उपयोगी सिद्ध होगी अपितु भविष्य में विभिन्न विकास योजनाओं के निरुपण तथा नीति निर्धारण हेतु आधारभूत आंकड़ों का कार्य भी करेगी। अत: यह प्रकाशन योजनाकारों, प्रशासकों, विधायकों, वित्तीय संस्थाओं तथा विभिन्न अनुसंधान संगठनों जिन्हें राज्य की अर्थ-व्यवस्था में रुचि है, के लिए लाभदायक होगा।

मुझे प्रसन्नता है कि श्री आर० के० खन्ना, अर्थ तथा सांख्यिकीय सलाहकार, हरियाणा ने इस प्रकाशन को समय पर प्रकाशित करवाया है।

दिनांक चण्डीगढ़,
22 फरवरी, 1993

मांगे राम गुप्ता
वित्त एवं योजना मन्त्री, हरियाणा।

FOREWORD

The present Statistical Abstract of Haryana, 1991-92 is the twenty-sixth in the series issued annually by the Economic and Statistical Organisation. It contains comprehensive latest available statistics on almost all socio-economic aspects of the State alongwith corresponding statistics for the last several years.

I hope that the information contained in this book will be of immense use not only for assessing the progress of the State in different fields of activity but will also provide useful base-line data for formulating future development plans and policies. Planners, administrators, legislators, financial institutions and various research organisations interested in the economy of the State will find this publication useful.

I am glad that Shri R. K. Khanna, Economic and Statistical Adviser to Government, Haryana has been able to bring out this publication well in time.

MANGE RAM GUPTA
Finance and Planning Minister,
Haryana.

CHANDIGARH,
Dated the 22nd February, 1993

आमुख

प्रस्तुत संस्करण हरियाणा राज्य सांख्यिकीय सारांश का छब्बीसवां अंक है। इसमें राज्य की आर्थिक स्थिति पर लगभग सभी महत्वपूर्ण सामाजिक तथा आर्थिक पहलुओं विशेषकर क्षेत्रफल, जनसंख्या, कृषि, सिंचाई, वन, पशुपालन, बिजली, उद्योग, श्रम, सड़कें, परिवहन, स्वास्थ्य, शिक्षा, सहकारिता, लोक-वित्त, कीमतें एवं राज्य आय के बारे में व्यापक आंकड़े सम्मिलित हैं। आशा है कि यह प्रकाशन प्रशासकीय निर्णयों एवं योजना नीति तैयार करने के लिए विस्तृत संदर्भ पुस्तक सिद्ध होगा। इस पुस्तक में दिये गये आंकड़ों को भली-भांति जानने के लिये विभिन्न सारणियों में प्रयुक्त संकल्पनाओं और परिभाषाओं की प्रत्येक खण्ड के आरम्भ में संक्षिप्त व्याख्या दी गई है। आवश्यकतानुसार सम्बद्ध स्थानों पर पाद-टिप्पणी तथा आंकड़ों के प्राप्ति-स्थान निर्दिष्ट किये गये हैं।

यह बड़ी संतोषजनक बात है कि अत्यधिक लाभकारी होने से सांख्यिकीय सारांश की मांग सरकारी कार्यालयों, विश्वविद्यालयों, अनुसंधान संस्थानों तथा अनुसंधान कार्यकर्ताओं में निरन्तर बढ़ती जा रही है। आशा है कि प्रस्तुत संस्करण में किये गये परिवर्तन सांख्यिकीय सारांश की उपयोगिता में और वृद्धि करेंगे।

जिलों के पुर्नगठन के फलस्वरूप कैथल, पानीपत, रिवाड़ी तथा यमुनानगर चार नये जिले बनाए गये थे। तदानुसार यह प्रयास किया गया है कि उपलब्धता के आधार पर 16 जिलों के लिये आंकड़े दर्शाये गये हैं अन्यथा पुराने 12 जिलों की श्रृंखला अपनाई गई है।

मैं विभिन्न विभागाध्यक्षों तथा जिला सांख्यिकीय अधिकारियों के प्रति आंकड़े प्रदान करने की सामयिक सहायता के लिए आभारी हूं।

मैं संघीय क्षेत्र चण्डीगढ़ के मुद्रण तथा लेखन सामग्री के नियन्त्रक तथा उनके कर्मचारियों के प्रति भी इतने बड़े प्रकाशन को समय पर मुद्रित करवाने के लिए आभारी हूं।

इस संगठन के श्री एम. के. सूद, उप अर्थ तथा सांख्यिकीय सलाहकार, श्री वी० के० गुप्ता, अनुसंधान अधिकारी, कुमारी रक्षा बावा, श्री बलबीर सिंह वर्मा, श्री श्याम सुन्दर शर्मा, सहायक अनुसंधान अधिकारी, श्री धर्मपाल, सांख्यिकीय सहायक, श्रीमती स्नेह लता, सर्वश्री अनिल महाजन, सुरिन्द्र कुमार बढ़वार, क्षेत्रीय सहायक तथा चतर सिंह मलिक, श्रमी सिंह व कुमारी वीना शर्मा, सगंणक का इस सारांश को संकलित करने के लिये तथा श्री आई. एम. सोनी संयुक्त अर्थ तथा सांख्यिकीय सलाहकार का पूर्ण रूप से निरीक्षण तथा मार्ग दर्शन हेतु आभार प्रकट किया जाता है।

आर. के. खन्ना
अर्थ तथा सांख्यिकीय सलाहकार,
हरियाणा सरकार।

चण्डीगढ़:
दिनांक 22 फरवरी, 1993

PREFACE

The present edition of the Statistical Abstract of Haryana is the twenty-sixth in the series. It contains comprehensive statistics covering all important socio-economic aspects of the State's economy such as area, population, agriculture, irrigation, forests, animal husbandry, power, industries, labour, roads, transport, health, education, co-operation, public finance, prices and state income. It is hoped that this publication will serve as a useful reference book for statistical requirements of planning and policy making. To facilitate interpretation of the data presented in the publication, the concepts and definitions used in various tables have been briefly explained in the beginning of each section. Footnotes, wherever necessary and sources of the data have been indicated at relevant places.

The ever increasing demand for the Statistical Abstract from government departments, universities, research institutions and research workers is a matter of gratification for its immense usefulness. It is hoped that the modifications now made in the present edition will further enhance the utility of the Abstract.

Consequent upon the reorganisation of the districts, four new districts of Kaithal, Panipat, Rewari and Yamunanagar were created. Accordingly, an attempt has been made to present data for 16 districts, wherever available, failing which old series of 12 districts has been retained.

I am thankful to the various Heads of the Departments and the District Statistical Officers for their co-operation in ensuring the timely supply of data.

Thanks are also due to the Controller, Printing and Stationery, Union Territory, Chandigarh and his staff for printing this big volume expeditiously.

The acknowledgement is also made of the useful work done by Shri M. K. Sood, Deputy Economic and Statistical Adviser, Shri V. K. Gupta, Research Officer, Kumari Raksha Bawa, Shri Balbir Singh Verma, Shri Shyam Sunder Sharma, Assistant Research Officers, Shri Dharam Paul, Statistical Assistant, Mrs. Sneh Lata, Sarvshri Anil Mahajan, Surinder Kumar Badhwar, Field Assistants, Chattar Singh Malik, Ami Singh and Miss Veena Sharma, Computers in the preparation of this Abstract, under the overall supervision and guidance of Shri I. M. Soni, Joint Economic and Statistical Adviser to Government, Haryana.

481
26 AUG 1993
REGIONAL CENTRE

Chandigarh :
Dated the 22nd February, 1993.

R. K. KHANNA
Economic and Statistical Adviser
to Government, Haryana.

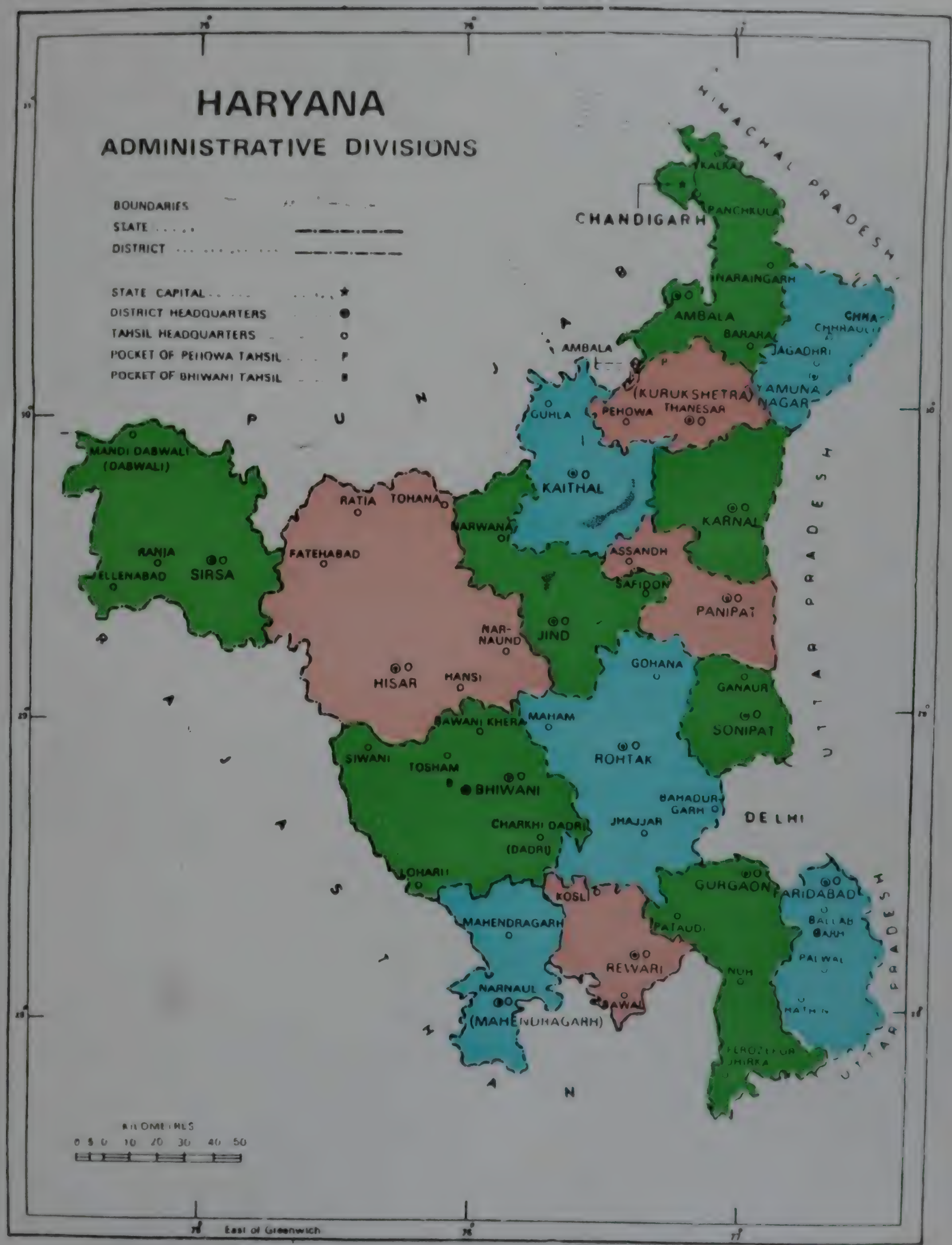
HARYANA
ADMINISTRATIVE DIVISIONS
BOUNDARIES
STATE
DISTRICT
STATE CAPITAL
DISTRICT HEADQUARTERS
TAHSIL HEADQUARTERS
POCKET OF PEHOWA TAHSIL
POCKET OF BHIWANI TAHSIL
HIMACHAL PRADESH
CHANDIGARH
PANCHKULA
NARAINGARH
AMBALA
BARARA
JAGADHRI
YAMUNA NAGAR
(KURUKSHETRA)
THANESAR
PEHOWA
GUHLA
KAITHAL
KARNAL
ASSANDH
SAFIDON
PANIPAT
JIND
NARWANA
RATIA
TOHANA
FATEHABAD
HISAR
HANSI
NARNAUND
GOHANA
GANAUR
SONIPAT
ROHTAK
MAHAM
BAWANI KHERA
SIWANI
TOSHAM
BHIWANI
CHARKHI DADRI
(DADRI)
JHAJJAR
BAHADURGARH
DELHI
LOHARU
KOSLI
GURGAON
FARIDABAD
BALLABGARH
PALWAL
PATAUDI
REWARI
NUH
MAHENDRAGARH
NARNAUL
(MAHENDRAGARH)
BAWAL
MATHURA
FEROZEPUR JHIRKA
MANDI DABWALI
(DABWALI)
RANIA
ELLENABAD
SIRSA
PUNJAB
UTTAR PRADESH
HARYANA
KILOMETRES
0 5 0 10 20 30 40 50
East of Greenwich

इस प्रकाशन में प्रयुक्त इकाइयां

UNITS USED IN THIS PUBLICATION

लाख Lakh	..	1,00,000 1,00,000
क्विंटल Quintal	..	100 किलोग्राम 100 Kilograms
टन Ton	..	2,240 पौंड या 1.016 मीट्रिक टन 2,240 lbs. or 1.016 metric tonnes
मीट्रिक टन M. Ton	..	1,000 किलोग्राम 1,000 Kilograms
पौंड Lb.	..	0.45359 किलोग्राम 0.45359 Kg.
किलोग्राम Kilogram	..	1,000 ग्राम 1,000 Grams
किलोमीटर Kilometre	..	1,000 मीटर 1,000 Metres
मीटर Metre	..	100 सैंटीमीटर 100 Centimetres
गांठ (कपास की) Bale (of Cotton)	..	170 किलोग्राम 170 Kilograms

इस प्रकाशन में प्रयुक्त शब्द संक्षेप

Abbreviations used in this publication

कि० वा० K. W.H.	...	किलोवाट घंटा Kilowatt hour
..	...	उपलब्ध नहीं Not available
—	...	कुछ नहीं Negligible or nil.

पुराने जिलों का अनुक्रम Old series of the Districts		नए जिलों का अनुक्रम New series of the Districts	
हिसार	Hisar	अम्बाला	Ambala
रोहतक	Rohtak	यमुनानगर (1-11-1989 से)	Yamunanagar (w.e.f. 1-11-1989)
गुड़गांव	Gurgaon	कुरुक्षेत्र (23-1-1973 से)	Kurukshetra (w.e.f. 23-1-1973)
करनाल	Karnal	कैथल (1-11-1989 से)	Kaithal (w.e.f. 1-11-1989)
अम्बाला	Ambala	करनाल	Karnal
जींद	Jind	पानीपत (1-11-1989 से सिवाए 24-7-91 से 31-12-91)	Panipat (w.e.f. 1-11-1989 except 24-7-91 to 31-12-91)
महेन्द्रगढ़	Mahendragarh	सोनीपत (22-12-1972 से)	Sonipat (w.e.f. 22-12-1972)
		रोहतक	Rohtak
		फरीदाबाद (2-8-1979 से)	Faridabad (w.e.f. 2-8-1979)
		गुड़गांव	Gurgaon
		रिवाड़ी (1-11-1989 से)	Rewari (w.e.f. 1-11-1989)
		महेन्द्रगढ़	Mahendragarh
		भिवानी (22-12-1972 से)	Bhiwani (w.e.f. 22-12-1972)
		जींद	Jind
		हिसार	Hisar
		सिरसा (26-8-1975 से)	Sirsa (w.e.f. 26-8-1975)

संपरिवर्तन गुणक
CONVERSION FACTORS

क्षेत्रफल
Area

1 एकड़	= 0.40468 हैक्टेयर	1 हैक्टेयर	= 2.47109 एकड़
1 Acre	= 0.40468 Hectare	1 Hectare	= 2.47109 Acres
1 वर्गमील	= 2.5900 वर्ग किलोमीटर	1 वर्ग किलोमीटर	= 0.38610 वर्ग मील
1 Square Mile	= 2.5900 Sq. Kilometres	1 Square Kilometre	= 0.38610 Sq. Mile
1 वर्ग मील	= 640 एकड़ = 259 हैक्टेयर	1 वर्ग किलोमीटर	= 100 हैक्टेयर
1 Square Mile	= 640 acres = 259 Hectares	1 Square Kilometre	= 100 Hectares
1 वर्ग गज	= 0.84 वर्ग मीटर	1 वर्ग मीटर	= 1.20 वर्ग गज
1 Square Yard	= 0.84 Sq. Metre	1 Sq. Metre	= 1.20 Sq. Yards

तोल माप
Weight

1 औंस	= 28.3495 ग्राम	1 ग्राम	= 0.0352740 औंस या 0.09 तोल
1 Ounce (oz)	= 28.3495 grams	1 Gram	= 0.0352740 Ounce or 0.09 Tola
1 पौंड	= 0.45359 किलोग्राम	1 किलोग्राम	= 2.20463 पौंड
1 Pound	= 0.45359 Kilogram	1 Kilogram	= 2.20463 Pounds
1 दीर्घ टन	= 1.01605 मीट्रिक टन	1 मीट्रिक टन	= 0.98420 दीर्घ टन
1 Long ton	= 1.01605 Metric tons	1 Metric ton	= 0.98420 Long ton
1 लघु टन	= 0.90718 मीट्रिक टन	1 मीट्रिक टन	= 1.10231 लघु टन
1 Short ton	= 0.90718 Metric ton	1 Metric ton	= 1.10231 Short ton
1 दीर्घ टन	= 2,240 पौंड	1 मीट्रिक टन	= 1,000 किलोग्राम
1 Long ton	= 2,240 Pounds	1 Metric ton	= 1,000 Kilograms
1 लघु टन	= 2,000 पौंड	1 मीट्रिक टन	= 2,204.63 पौंड
1 Short ton	= 2,000 Pounds	1 Metric ton	= 2,204.63 Pounds
1 मन	= 82.2857 पौंड	1 मीट्रिक टन	= 26.792 मन (मानक)
1 Maund	= 82.2857 Pounds	1 Metric ton	= 26.792 Maunds (Standard)
1 मन	= 0.037324 मीट्रिक टन	1 हंडरडवेट	= 0.51 क्विंटल
1 Maund	= 0.037324 Metric ton	1 Hundred Weight	= 0.51 Quintal
1 मन	= 0.373 क्विंटल	1 सेर	= 0.933 किलोग्राम
1 Maund	= 0.373 Quintal	1 Seer	= 0.933 Kilogram

उपज
Yield

1 कपास की गांठ (375 पौंड)	= 0.170 मीट्रिक टन	1 मीट्रिक टन	= 5.8824 कपास की गांठ
1 Bale of Cotton lint (375 lbs.)	= 0.170 Metric ton	1 Metric ton	= 5.8824 Bales of Cotto lint
1 पटसन की गांठ (400 पौंड)	= 0.181436 मीट्रिक टन	1 मीट्रिक टन	= 5.5116 पटसन की गांठें
1 Bale of Jute (400 lbs.)	= 0.181436 Metric ton	1 Metric ton	= 5.5116 Bales of Jute

संख्या
Numbers

1 लाख	= 1,00,000 या 0.1 दस लाख	1 दस लाख	= 10 लाख
1 Lakh	= 1,00,000 or 0.1 Million	1 Million	= 10 lakh
1 करोड़	= 10,000,000 या 10 दस लाख	1 दस लाख	= 0.1 करोड़
1 Crore	= 10,000,000 or 10 Million	1 Million	= 0.1 Crore

लम्बाई
Length

1 इंच	= 25.4 मिलीमीटर	1 मिलीमीटर	= 0.04 इंच
1 Inch	= 25.4 Millimetres	1 Millimetre	= 0.04 Inch
1 गज	= 0.9144 मीटर	1 सैन्टीमीटर	= 0.3937 इंच
1 Yard	= 0.9144 Metre	1 Centimetre	= 0.3937 Inch
1 मील	= 1.61 किलोमीटर	1 मीटर	= 1.09 गज
1 Mile	= 1.61 Kilometres	1 Metre	= 1.09 Yard
		1 किलोमीटर	= 0.62 मील
		1 Kilometre	= 0.62 Mile

घनफल
Volume

1 घन गज	= 0.7646 घन मीटर	1 घन मीटर	= 1.3079 घन गज
1 Cubic Yard	= 0.7646 Cubic Metre	1 Cubic Metre	= 1.3079 Cubic Yards
			= 35.3133 घन फुट
			= 35.3133 Cubic feet

मात्रा
Capacity

1 इम्पीरियल गैलन	= 4.55 लिटर	1 लिटर	= 0.22 इम्पीरियल गैलन
1 Imperial Gallon	= 4.55 litres	1 Litre	= 0.22 Imperial Gallon

सैण्टीग्रेड तापमान को फार्नहीट में परिवर्तन के लिये इकाई है एफ० = 9/5 (सै) + 32

For conversion of temperature from Centigrade (C°) to Fahrenheit (F°), the relation is $F° = 9/5(C°.) + 32$

अकारोत्तर विषय सूची
ALPHABETICAL LIST OF CONTENTS

क्रमांक Serial No.	विषय	Contents	खण्ड Section	पृष्ठ Pages
1	प्रशासनिक ढांचा	Administrative Structure	1	3—22
2	कृषि	Agriculture	12	203—261
3	क्षेत्रफल तथा जनसंख्या	Area and Population	3	33—85
4	बैंक उद्योग	Banking	26	521—526
5	आधार भूत आंकड़े	Basic Statistics	2	23—31
6	शिक्षा	Education	6	113—145
7	चुनाव आंकड़े	Electoral Statistics	34	627—641
8	बिजली तथा शक्ति	Electricity and Power	20	411—427
9	पर्यावरण आंकड़े (जलवायु)	Environment Statistics (Climate)	4	87—97
10	उत्पादन शुल्क तथा बिक्रीकर	Excise and Sales Tax	28	549—559
11	मछली पालन	Fisheries	16	325—328
12	वन	Forests	15	317—324
13	स्वास्थ्य एवं परिवार कल्याण	Health and Family Welfare	8	153—168
14	उद्योग	Industries	19	371—410
15	सिंचाई	Irrigation	13	263—279
16	मिश्रित पूंजी कम्पनियां	Joint Stock Companies	31	595—601
17	श्रम तथा रोजगार	Labour and Employment	25	495—519
18	पशुधन, पशुपालन तथा डेयरी उद्योग	Livestock, Animal Husbandry and Dairying	14	281—315
19	स्थानीय निकाय	Local Bodies	33	615—626
20	विपणन तथा संग्रहण	Marketing and Storage	23	477—489
21	जन संचार	Mass Communication	7	147—151
22	खान एवं खनन	Mining and Quarrying	18	365—370
23	विविध	Miscellaneous	36	647—758
24	हरियाणा की योजना	Plan of Haryana	30	587—592
25	कीमतें तथा सूचकांक	Prices and Indices	29	561—586
26	लोक वित्त	Public Finance	27	527—547
27	सार्वजनिक उपक्रम	Public Undertakings	32	603—614
28	रजिस्ट्रीकरण	Registration	35	643—645
29	ग्रामीण विकास तथा सहकारिता	Rural Development and Co-operation	17	329—363
30	चुने हुए सूचक	Selected Indicators	37	759—797
31	सामाजिक सुरक्षा तथा सामाजिक प्रतिरक्षा (पुलिस, अपराध तथा सुधार घर)	Social Security and Social Defence (Police, Crimes and Sudhar Ghar)	10	173—185
32	सामाजिक कल्याण सेवाएं	Social Welfare Services	9	169—171
33	हरियाणा की राज्य आय	State Income of Haryana	11	189—201
34	पर्यटन एवं सिविल विमानन	Tourism and Civil Aviation	24	491—494
35	व्यापार	Trade	21	429—441
36	परिवहन	Transport	22	443—476
37	जन्म-मृत्यु आंकड़े	Vital Statistics	5	99—112

विषय सूची

CONTENTS

तालिका क्रमांक Table No.	विवरण Particulars	पृष्ठ संख्या Page No.
	भाग I—सामाजिक आंकड़े	
	PART I—SOCIAL STATISTICS	
	I—प्रशासनिक ढांचा	
	ADMINISTRATIVE STRUCTURE	
1.1	राज्यपाल एवं मन्त्री परिषद् तथा उन के पद Governor and Council of Ministers and their Portfolios	5–7
1.2	राज्य योजना बोर्ड, हरियाणा State Planning Board, Haryana	8–9
1.3	पंजाब तथा हरियाणा उच्च न्यायालय के न्यायाधीश Judges of Punjab and Haryana High Court	10–11
1.4	लोक सेवा आयोग, हरियाणा Haryana Public Service Commission	12
1.5	अधीनस्थ सेवाएं प्रवरण मण्डल, हरियाणा Haryana Subordinate Services Selection Board	13
1.6	विश्वविद्यालय तथा उन के उप-कुलपति Universities and their Vice-Chancellors	14
1.7	हरियाणा में आयुक्त तथा उपायुक्त Commissioners and Deputy Commissioners in Haryana	15-16
1.8	हरियाणा में मण्डल, उप-मण्डल, जिला, तहसील, उप-तहसील तथा खण्ड Divisions, Sub-Divisions, Districts, Tahsils, Sub-Tahsils and Blocks in Haryana	17—22
	II—आधारभूत आंकड़े	
	BASIC STATISTICS	
2.1	हरियाणा के आधार भूत आंकड़े Basic Statistics of Haryana	25—31
	III—क्षेत्रफल तथा जनसंख्या	
	AREA AND POPULATION	
3.1	हरियाणा का क्षेत्रफल तथा जनसंख्या, 1991 Area and Population of Haryana, 1991	37–39
3.2	1951—91 में हरियाणा की कुल जनसंख्या में वृद्धि Growth of Total Population in Haryana, 1951—91	40
3.3	1981 से जिलावार जनसंख्या में वृद्धि Increase in population since 1981 by districts	41
3.4	1981 तथा 1991 की जनगणना में हरियाणा में गांवों और नगरों की संख्या Number of villages and towns in Haryana, Census 1981 and 1991	42
3.5	जिलावार क्षेत्रफल तथा जनसंख्या : जनगणना 1991 Area and population by districts : Census 1991	43
3.6	जिलावार ग्रामीण तथा शहरी जनसंख्या : 1991 Rural and urban population by districts : 1991	44
3.7	1991 में हरियाणा में रिहायशी घरों की संख्या, प्रति रिहायशी घर में व्यक्ति तथा बेघर जनसंख्या Number of residential houses, persons per occupied house and houseless population in Haryana : 1991	45
3.8	1991 में हरियाणा में परिवारों की संख्या तथा प्रति परिवार में व्यक्ति Number of Households and persons per household in Haryana : 1991	46
3.9	1981 में हरियाणा में विभिन्न जनसंख्या स्तरों द्वारा वर्गीकृत गांव Villages classified by various population ranges in Haryana : 1981	47
3.10	1991 में हरियाणा में जनसंख्या स्तरों द्वारा वर्गीकृत शहर Towns classified by various population ranges in Haryana : 1991	48

तालिका क्रमांक Table No.	विवरण Particulars		पृष्ठ संख्या Page No.
3.11	1991 में हरियाणा के नगरों का क्षेत्रफल, जनसंख्या तथा घनत्व Area, population and density in the towns of Haryana : 1991	..	49
3.12	नगरों की जनसंख्या में प्रवृत्ति Trend in population of towns	..	50—53
3.13	एक लाख व अधिक जनसंख्या वाले नगर/शहरी ऐग्लोमरेशन Cities/Urban Agglomerations with a Population of 1 lakh and above	..	54
3.14	जिलावार ग्रामीण तथा शहरी कार्यकर्त्ता तथा गैर-कार्यकर्त्ता : 1991 Rural and Urban Workers and non-workers by districts : 1991	..	55
3.15	औद्योगिक श्रेणियों में कार्यकर्त्ताओं की संख्या एवं प्रतिशत वितरण Number and percentage distribution of workers by industrial categories	..	56
3.16	नौ औद्योगिक श्रेणियों में वर्गीकृत काम करने वालों की जनसंख्या : 1991 Working population classified into nine industrial categories : 1991	..	57—60
3.17	हरियाणा में शहरी तथा ग्रामीण जनसंख्या का आयु वितरण : 1981 तथा 1991 Age distribution of Urban and Rural population in Haryana : 1981 and 1991	..	61
3.18	धर्म के आधार पर जनसंख्या का वितरण : 1981 Distribution of population by Religion : 1981	..	62
3.19	जिलावार विभिन्न भाषाओं को प्रयुक्त करने वाली जनसंख्या : 1981 District-wise distribution of population by languages : 1981	..	63
3.20	जिलों में अनुसूचित जातियां : 1991 Scheduled Castes by districts : 1991	..	64
3.21	नौ औद्योगिक श्रेणियों में वर्गीकृत काम करने वाली अनुसूचित जातियों की संख्या 1981 Scheduled Castes working population classified into Nine Industrial categories 1981	..	65—68
3.22	हरियाणा में जिलों में साक्षरता : 1991 Literacy in Haryana by districts : 1991	..	69
3.23	हरियाणा में अनुसूचित जातियों में साक्षरता : 1981 Literacy among Scheduled Castes in Haryana : 1981	..	70
3.24	जिलावार विकलांग जनसंख्या : 1981 Disabled Population by Districts : 1981	..	71
3.25	1991 की जनगणना के अनुसार भारत के विभिन्न राज्यों का क्षेत्रफल तथा जनसंख्या Area and population in various States in India according to 1991 Census	..	72–73
3.26	भारत में राज्यवार कार्यकर्त्ता State-wise workers in India	..	74–75
3.27	1981 की जनगणना के अनुसार भारत के विभिन्न राज्यों में अनुसूचित जातियों की जनसंख्या, साक्षरता तथा कार्यकर्ता Scheduled Castes population, literacy and workers in various states in India according to 1981 Census	..	76
3.28	हरियाणा की अनुमानित जनसंख्या वर्ष 1961 से 2001 तक Estimated Population of Haryana from 1961 to 2001	..	77
3.29	जिलावार अनुमानित जनसंख्या तथा जनसंख्या का घनत्व District-wise Estimated population and density of population	..	78–79
3.30	भारतवर्ष की अनुमानित जनसंख्या (पहली जुलाई) वर्ष 1991 से 2001 तक Estimated population of India (Ist July) from 1991 to 2001	..	80–81
3·31	राज्यवार मुख्य धार्मिक समुदायों के अनुसार जनसंख्या State-wise population by major Religious Communities	..	82-83
3·32	राज्यवार अनुसूचित जातियों तथा अनुसूचित जन जातियों की जनसंख्या Statewise population of Scheduled Castes and Scheduled Tribes	..	84-85

तालिका क्रमांक Table No.	विवरण Particulars	पृष्ठ संख्या Page No.
	IV—पर्यावरण आंकड़े (जलवायु)	
	ENVIRONMENT STATISTICS (CLIMATE)	
4.1	जिलावार औसत मासिक वर्षा— 1990 Monthly average rainfall by districts—1990	.. 89
4.2	जिलावार मासिक सामान्य वर्षा—5 वर्षों की औसत (1986—90) Monthly Normal Rainfall by districts—Average of 5 years (1986—90)	.. 90
4.3	जिलावार औसत वार्षिक वर्षा Average annual rainfall by districts	.. 91
4.4	चुने हुये स्थानों पर वास्तविक व सामान्य मासिक वर्षा—वर्ष 1989 से 1991 Monthly rainfall at selected stations—Actual and normal for the years 1989 to 1991	.. 92-93
4.5	1989 से 1991 के दौरान चुने हुये स्थानों पर तापमान (सेण्टीग्रेड) Temperature (C°) at selected stations during 1989 to 1991	.. 94-95
4.6	चुने हुये स्थानों पर नोट की गई वायु की माध्य गति Mean wind speed recorded at selected stations	.. 96
4.7	1989 से 1991 तक हरियाणा में चुने हुये स्थानों पर माध्य सापेक्ष आर्द्रता Mean Relative Humidity at selected stations in Haryana during 1989 to 1991	.. 97
	V—जन्म व मृत्यु आंकड़े	
	VITAL STATISTICS	
5.1	सैम्पल रजिस्ट्रेशन स्कीम के अनुसार हरियाणा में जन्म दर, मृत्यु दर एवं बाल मृत्यु दर Birth Rate, Death Rate and Infant Mortality Rate as per Sample Registration Scheme	.. 101
5.2	सिविल रजिस्ट्रेशन स्कीम के अनुसार हरियाणा में जन्मों की संख्या तथा लिंग अनुपात Number of Births and Sex Ratio as per Civil Registration Scheme in Haryana	.. 102-103
5.3	सिविल रजिस्ट्रेशन स्कीम के अनुसार हरियाणा में मौतें Deaths as per Civil Registration Scheme in Haryana	.. 104
5.4	सिविल रजिस्ट्रेशन स्कीम के अनुसार हरियाणा में कारणों के आधार पर वर्गीकृत मौतें Deaths classified according to causes as per Civil Registration Scheme in Haryana	.. 105
5.5	सिविल रजिस्ट्रेशन स्कीम के अनुसार हरियाणा में विभिन्न मौसमों में मौतें Deaths in different seasons as per Civil Registration Scheme in Haryana	.. 106
5.6	सिविल रजिस्ट्रेशन स्कीम के अनुसार हरियाणा में आयु तथा लिंग के अनुसार मौतें Deaths according to Age and Sex in Haryana as per Civil Registration Scheme in Haryana	.. 107-108
5.7	हरियाणा में बच्चों की मौतों का विवरण Distribution of Infant Deaths in Haryana	.. 110-111
5.8	वर्ष 1989 में हरियाणा तथा भारत वर्ष में आयु वर्ग के अनुसार अनुमानित मृत्यु दर Estimated age Specific death rates in Haryana and India during the year 1989	. 112
	VI—शिक्षा	
	EDUCATION	
6.1	हरियाणा में मान्यता प्राप्त संस्थाओं की संख्या Number of recognised institutions in Haryana	.. 115
6.2	हरियाणा में प्रबन्ध की दृष्टि से महाविद्यालयों का वर्गीकरण तथा उनकी शिक्षा प्रणाली Classification of Colleges by management and nature of education imparted	.. 116-117
6.3	हरियाणा में प्रबन्ध की दृष्टि से महाविद्यालयों का वर्गीकरण और उन की शिक्षा प्रणाली (जिलावार) Classification of Colleges by management and nature of Education imparted in Haryana (District-wise)	.. 118--123

तालिका क्रमांक Table No.	विवरण Particulars	पृष्ठ संख्या Page No.
6.4	हरियाणा में जिलावार मान्यताप्राप्त सामान्य शिक्षा के लिए महाविद्यालयों में छात्रों की संख्या Number of scholars in recognised Colleges in Haryana (District-wise)	.. 124
6.5	हरियाणा राज्य में प्रबन्ध तथा श्रेणियों के अनुसार मान्यता प्राप्त विद्यालयों का वर्गीकरण Classification of Recognised Schools by management in Haryana	.. 125—127
6.6	हरियाणा में मान्यताप्राप्त विद्यालयों में छात्रों की संख्या Number of scholars in recognised schools in Haryana	... 128-129
6.7	हरियाणा में मान्यताप्राप्त विद्यालयों में अनुसूचित जाति के छात्रों की संख्या Number of Scheduled Caste Scholars in recognised schools in Haryana	.. 130-131
6.8	हरियाणा के मान्यता प्राप्त विद्यालयों में संस्था की किस्म अनुसार अध्यापकों की संख्या Number of Teachers in recognised Schools in Haryana according to type of institutions	.. 132-133
6.9	हरियाणा राज्य के मान्यता प्राप्त विद्यालयों में सामान्य शिक्षा के लिये अध्यापकों की संख्या Number of teachers in recognised Schools for General Education in Haryana	.. 134
6.10	हरियाणा में विद्यालयों के श्रेणीवार छात्रों की संख्या Number of Students in Schools of Haryana (Classwise)	.. 135
6.11	इंजीनियरिंग में विभागानुसार स्नातक स्तर के पाठ्यक्रमों में प्रवेश क्षमता Intake Capacity in Degree Courses in Engineering by Department	.. 136
6.12	हरियाणा में शिक्षा की प्रकार के अनुसार शैक्षणिक संस्थाओं पर किया गया व्यय Expenditure incurred on Educational Institutions by type of education in Haryana	.. 137
6.13	प्रति अध्यापक विद्यार्थियों की संख्या Teacher Pupil Ratio	.. 138
6.14	वर्ष 1990-91 में राज्यवार एवं प्रकार द्वारा भारत में मान्यता प्राप्त शैक्षणिक संस्थाएं Recognised Educational Institutions in India during 1990-91 by type and States	.. 140-141
6.15	वर्ष 1990-91 के दौरान भारत में राज्यवार मान्यता प्राप्त शैक्षणिक संस्थाओं में अध्यापकों की संख्या Number of Teachers in Recognised Educational Schools in India during 1909-91 by States	.. 142
6.16	वर्ष 1990-91 के दौरान भारत की राज्यवार मान्यता प्राप्त शिक्षा संस्थाओं में नाम दर्ज छात्र Scholars on roll in recognised institutions in India during 1990-91 (by States)	.. 143
6.17	वर्ष 1990-91 में भारत में राज्यवार सामान्य शिक्षा के लिए मान्यता प्राप्त स्कूलों की कक्षा 1—5 और 6—8 में दाखिले का अनुपात Enrolment Ratio in classes I—V and VI—VIII of Recognised Schools for General Education in India during 1990-91 (State-wise)	.. 144
6.18	वर्ष 1990-91 में भारत में राज्यवार मान्यता प्राप्त विद्यालयों में अनुसूचित जाति के छात्रों का दाखिला अनुपात Enrolment ratio of students belonging to Scheduled Castes in recognised Schools in India during 1990-91 (State-wise)	... 145
	VII—जन संचार **MASS COMMUNICATION**	
7.1	हरियाणा में मुद्रणालय Printing Presses in Haryana	.. 149
7.2	प्रकाशित समाचार-पत्रों, रसालों तथा पुस्तकों की संख्या Number of Newspapers, Periodicals and Books published	.. 150
7.3	हरियाणा में एक भाषी पुस्तकों की संख्या जो विभिन्न भारतीय भाषाओं में प्रकाशित की गई Number of unilingual Books published in different Indian Languages in Haryana	.. 151
	VIII—स्वास्थ्य एवं परिवार कल्याण **HEALTH AND FAMILY WELFARE**	
8.1	हरियाणा में अस्पताल, डिस्पैन्सरियां और स्वास्थ्य केन्द्र Hospitals, Dispensaries and Health Centres in Haryana	.. 154
8.2	हरियाणा में चिकित्सा संस्थानों की संख्या—ग्रामीण एवं शहरी Number of Medical (Allopathic) Institutions in Haryana (Rural and Urban)	.. 155
8.3	हरियाणा में चिकित्सा अमला Medical staff in Haryana	.. 156

तालिका क्रमांक Table No.	विवरण Particulars	पृष्ठ संख्या Page No.
8.4	हरियाणा में इलाज किये गये रोगी और उपलब्ध बिस्तर Patients treated and Beds available in Haryana ..	157
8.5	हरियाणा में सरकारी संस्थाओं में रोगों के अनुसार अन्तरंग एवं बाह्य इलाज किये गये रोगियों की संख्या Number of Indoor & Outdoor patients treated by disease in Government Institutions in Haryana ..	158–161
8.6	एक संस्था के पीछे क्षेत्रफल तथा प्रति एक लाख जनसंख्या के लिये रोगी बिस्तर Area covered per institution and beds per lakh of population ..	162
8.7	हरियाणा में आयुर्वेदिक, होम्योपैथिक तथा यूनानी संस्थाएं और उनका अमला Ayurvedic, Homoeopathic and Unani Institutions and their staff in Haryana ..	163
8.8	हरियाणा में परिवार कल्याण चिकित्सालयों की संख्या Number of Family Welfare Clinics in Haryana ..	164
8.9	हरियाणा में नसबन्दी आप्रशनों की संख्या Number of Sterilization Operations in Haryana ..	165
8·10	हरियाणा में नसबन्दी आप्रेशन/लूप/पुरातन गर्भ निरोधक प्रणाली के अन्तर्गत संरक्षित पात्र दम्पत्तियों की प्रतिशतता Percentage of eligible couples protected by sterilization operations/IUD insertions/ conventional contraceptive methods ..	166
8.11	हरियाणा में सुरक्षित पानी पीने की सुविधाएं प्राप्त गांवों की संख्या Number of villages provided with Safe Drinking Water Supply in Haryana ..	167
	IX—सामाजिक कल्याण सेवाएं **SOCIAL WELFARE SERVICES**	
9.1	हरियाणा में प्रयोजन तथा स्त्रोतवार आर्थिक रूप से कमजोर वर्ग को वितरित किये गये कर्जे तथा अनुदान Loans and grants disbursed to Economically Weaker Sections by purpose and source in Haryana. ..	171
	X—सामाजिक सुरक्षा तथा सामाजिक प्रतिरक्षा (पुलिस, अपराध तथा सुधार घर) **SOCIAL SECURITY AND SOCIAL DEFENCE (POLICE, CRIMES AND SUDHAR GHARS)**	
10.1	हरियाणा में सिविल पुलिस की संख्या Strength of Civil Police in Haryana ..	175
10.2	हरियाणा में पुलिस स्टेशनों तथा पुलिस चौकियों की संख्या Number of Police Stations and Police Posts in Haryana ..	176
10.3	हरियाणा में अपराधों की घटनाएं (जिलावार) District-wise incidence of Crimes in Haryana ..	177
10.4	आयु, लिंग और साक्षरता के आधार पर सिद्ध दोषी Convicts by Age, Sex and Literacy ..	178-179
10.5	हरियाणा में कारावास के स्थान Places of confinement in Haryana ..	180
10.6	हरियाणा में कैदियों की संख्या (श्रेणी के अनुसार) Number of Prisoners in Haryana (Classwise) ..	181
10.7	हरियाणा में जेलों और सहायक जेलों में कैदियों के पालन-पोषण पर हुआ खर्च Expenditure incurred on maintaining Prisoners in Jails and Subsidiary Jails in Haryana ..	182
10.8	हरियाणा में जेल-उद्योग की प्रगति Progress of Jail Industry in Haryana ..	184-185

तालिका क्रमांक Table No.	विवरण Particulars	पृष्ठ संख्या Page No.

भाग--II आर्थिक आंकड़े

PART II—ECONOMIC STATISTICS

XI—हरियाणा की राज्य आय
STATE INCOME OF HARYANA

11.1 साधन लागत के आधार पर प्रचलित तथा स्थिर भावों पर कुल तथा निवल राज्य घरेलू उत्पाद की गतिविधि .. 191
Movement of Gross and Net State Domestic Product at factor cost at current and constant prices

11.2 विभिन्न उद्योगों से उत्पन्न हरियाणा की कुल राज्य आय (प्रचलित भावों के आधार पर) .. 192-193
Gross State Product of Haryana by Industry of origin (at current prices)

11.3 विभिन्न उद्योगों से उत्पन्न हरियाणा की कुल राज्य आय स्थिर (1980-81) भावों के आधार पर .. 194-195
Gross State Income of Haryana by Industry of origin at constant (1980-81) Prices

11.4 विभिन्न उद्योगों से उत्पन्न हरियाणा की निवल राज्य आय तथा प्रतिशत वितरण (चालू भावों के आधार पर) 196
State Income of Haryana by Industry of Origin (at current prices)

11.5 विभिन्न उद्योगों से उत्पन्न हरियाणा की निवल राज्य आय (स्थिर 1980-81 भावों के आधार पर) .. 197
Net State Income of Haryana by Industry of Origin (at Constant 1980-81 prices)

11.6 साधन लागत पर विभिन्न स्त्रोतों से उत्पन्न हरियाणा राज्य आय के सूचकांक (1980-81=100) .. 198
Indices of Net State Domestic Product at Factor Cost by Major Sources in Haryana (1980-81=100)

11.7 निवल घरेलू उत्पाद में गत वर्ष की तुलना में प्रतिशत परिवर्तन .. 199
Percentage change in Net Domestic Product over the previous year

11.8 विभिन्न राज्यों तथा भारत संघ की चालू भावों पर प्रति व्यक्ति आय .. 200
Per Capita Income in various States and of the Indian Union at current prices

11.9 विभिन्न राज्यों तथा भारत संघ की प्रति व्यक्ति आय (स्थिर 1980-81 के भावों पर) .. 201
Per Capita income of various States in Indian Union (at constant 1980-81 prices)

XII--कृषि
AGRICULTURE

12.1 हरियाणा में क्षेत्र का वर्गीकरण .. 208-209
Classification of area in Haryana

12.2 भारत में कुल क्षेत्र तथा क्षेत्र का वर्गीकरण .. 210--213
Total area and classification of area in India

12.3 हरियाणा में जिलावार आपरेशनल जोतों की संख्या तथा क्षेत्र .. 214—217
District-wise number and area of Operational Holdings by size in Haryana

12.4 हरियाणा में स्वामित्व अनुसार आपरेशनल जोतों की संख्या तथा क्षेत्र .. 218-219
Number and area of Operational Holdings by Ownership in Haryana

12.5 भारत में राज्यवार जोतों की संख्या तथा क्षेत्रफल .. 220
State-wise number and area of Operational Holdings in India

12.6 हरियाणा में अनाज के अधीन क्षेत्र तथा उत्पादन .. 221
Area and production of Foodgrains in Haryana

12.7 हरियाणा में मुख्य फसलों के अधीन क्षेत्र, उत्पादन तथा प्रति हैकटेयर औसत उपज .. 222—233
Area, production and average yield per hectare of principal crops in Haryana

12.8 हरियाणा में अनाज की अधिक उपजाऊ बीजों की किस्मों के अधीन क्षेत्र .. 234
Area under high yielding varieties of Foodgrains in Haryana

12.9 हरियाणा में फल तथा सब्जियों के अधीन क्षेत्र, .. 235
Area under fruit and vegetables in Haryana

12.10 हरियाणा में प्रमुख फसलों की प्रतिशतता (जिलावार वितरण) .. 236-237
District-wise percentage distribution of principal crops in Haryana

तालिका क्रमांक Table No.	विवरण Particulars	पृष्ठ संख्या Page No.
12 11	हरियाणा में कृषि सम्बन्धी विभिन्न सूचकांक Various Index Numbers related to Agriculture in Haryana	.. 238
12.12	हरियाणा में फसल अधीन क्षेत्र के सूचकांक Index Numbers of area under Crops in Haryana	.. 240-241
12.13	हरियाणा में कृषि उत्पादन के सूचकांक Index numbers of agricultural production in Haryana	.. 242-243
12.14	अन्य राज्यों के साथ तुलनात्मक दिशा के साथ मुख्य फसलों के अधीन क्षेत्र Area under principal crops—Comparative position with other States	.. 244—247
12.15	अन्य राज्यों के साथ तुलनात्मक दिशा के साथ मुख्य फसलों का उत्पादन Production of principal crops—Comparative position with other States	.. 248—251
12.16	अन्य राज्यों के साथ तुलनात्मक दिशा के साथ मुख्य फसलों की औसत उपज Average yield of principal crops—Comparative position with other States	.. 252-253
12.17	हरियाणा में उर्वरकों का उपभोग (पोषक) Fertilizer consumption in Haryana (Nutrients)	.. 254
12·18	कीट मारक दवा की खपत Consumption of pesticides in Haryana	.. 255
12.19	जिलावार कीट मारक दवा की खपत (तकनीकी वर्ग) Districtwise consumption of pesticides (Technical Grade)	.. 256
12.20	हरियाणा में कृषि यन्त्र तथा उपकरण Agricultural machinery and implements in Haryana	.. 257-258
12.21	हरियाणा में ट्रैक्टरों की संख्या Number of tractors in Haryana	.. 259
12.22	हरियाणा में पुर्नविभाजित गांवों की संख्या Number of villages repartitioned in Haryana	.. 260
12.23	हरियाणा में पुर्नविभाजित क्षेत्र Area repartitioned in Haryana	.. 261
	XIII—सिंचाई IRRIGATION	
13.1	हरियाणा में सिंचित निवल क्षेत्र Net area irrigated in Haryana	.. 265
13.2	भारत में सिंचाई अधीन निवल क्षेत्र Net area under irrigation in India	.. 266-267
13.3	हरियाणा में जिलावार कुल सिंचित क्षेत्र तथा कुल बोया गया क्षेत्र Gross area irrigated and Gross Cropped area in Haryana	.. 268
13.4	हरियाणा में (फसलवार) कुल सिंचित क्षेत्र Gross area irrigated in Haryana (Crop-wise)	.. 270-271
13.5	भारत में राज्यवार सिंचाई अधीन कुल क्षेत्र (फसलवार) Gross area under Irrigation in India by States (Crop-wise)	.. 272—276
13.6	हरियाणा में नलकूप तथा पंम्पिग सैट Tubewells and pumping sets in Haryana	.. 277
13.7	हरियाणा में सिंचाई निर्माणों के आप्रेशन के मुख्य परिणाम Principal Results of operation of Irrigation Works in Haryana	.. 278
13.8	हरियाणा में नहरों द्वारा कुल सिंचित क्षेत्र Gross area irrigated by Canals in Haryana	.. 279

तालिका क्रमांक Table No.	विवरण Particulars	पृष्ठ संख्या Page No.
	XIV—पशुधन, पशुपालन तथा डेरी उद्योग LIVESTOCK, ANIMAL HUSBANDRY AND DAIRYING	
14.1	हरियाणा में पशुधन और कुक्कुटादि पालन : 1988 Livestock and Poultry in Haryana: 1988	283
14.2	हरियाणा में पशु : 1988 Cattle in Haryana : 1988	284–285
14.3	हरियाणा में भैंसें : 1988 Buffaloes in Haryana : 1988	286–287
14.4	हरियाणा में घोड़े और टट्टू : 1988 Horses and Ponies in Haryana: 1988	288
14.5	हरियाणा में गधे और खच्चरें : 1988 Donkeys and Mules in Haryana: 1988	289
14.6	हरियाणा में भेड़ें : 1988 Sheep in Haryana: 1988	290
14.7	हरियाणा में बकरियां, ऊंट और सूअर : 1988 Goats, Camels and Pigs in Haryana: 1988	292-293
14.8	हरियाणा में मुर्गे-मुर्गी, बतखें, तुर्की और अन्य कुक्कुटादि पालन : 1988 Fowls, Ducks, Turkeys and other Poultry in Haryana: 1988	294-295
14.9	हरियाणा में प्रतिवर्ग किलोमीटर के अनुसार पशु और कुक्कुटादि की संख्या : 1988 Number of Cattle and Poultry in Haryana per square Kilometre: 1988	296
14.10	हरियाणा में प्रति हजार मनुष्यों के अनुसार पशुओं और कुक्कुटादि की संख्या : 1988 Number of Cattle and Poultry in Haryana per thousand human beings: 1988	297
14.11	भारत के विभिन्न राज्यों में पशुधन और कुक्कुटादि की संख्या : 1987 Number of Livestock and Poultry in various States of India: 1987	298-299
14.12	भारत के विभिन्न राज्यों में काम करने वाले पशु : 1982 Working Cattle in various States of India: 1982	300
14.13	हरियाणा में पशु-चिकित्सालयों की संख्या Veterinary Institutions in Haryana	301
14.14	हरियाणा में पशु चिकित्सालयों में कर्मचारियों की संख्या Staff of Veterinary Institutions in Haryana	302
14.15	हरियाणा में पशु-चिकित्सा संस्थाओं में किया गया कार्य Work done in Veterinary Institutions in Haryana	304-305
14.16	हरियाणा में संक्रामक रोगों के कारण पशुओं में होने वाली मृत्यु दर Mortality amongst livestock due to contagious diseases in Haryana	306
14.17	हरियाणा में कृत्रिम गर्भाधान केन्द्रों में रखे गये सांड और कृत्रिम गर्भाधान प्रणाली के अधीन किया गया कार्य Number of bulls kept in Artificial Insemination Centres and the work done under A.I. Scheme in Haryana	307
14.18	हरियाणा में सघन पशुधन विकास परियोजनाएं Intensive Cattle Development Projects in Haryana	308
14.19	हरियाणा में गोशालाओं का विकास तथा पशु पकड़ने वाले दलों का कार्य Development of Gaushalas and cattle catching operations in Haryana	309
14.20	हरियाणा में मान्यताप्राप्त बुचड़खानों और इन में वध किये जाने वाले पशुधन की संख्या Number of recognised Slaughter Houses and Livestock slaguhtered therein in Haryana	310

तालिका क्रमांक Table No.	विवरण Particulars	पृष्ठ संख्या Page No.
14.21	हरियाणा में सरकारी कुक्कुटादि फार्मों की संख्या Number of Government Poultry Farms in Haryana	.. 311
14.22	हरियाणा में राजकीय कुक्कुटादि फार्मों में रखे हुए पक्षी Poultry birds in Government Poultry Farms in Haryana	.. 312
14.23	हरियाणा में राजकीय कुक्कुटादि फार्मों में अण्डों का उत्पादन Egg production in Government Poultry Farms in Haryana	.. 313
14.24	हरियाणा में दूध का अनुमानित उत्पादन, संयंत्र तथा दूध संग्रह केन्द्रों की संख्या Procurement of Milk, number of Milk Plants and Milk Chilling Centres in Haryana State	.. 314
14.25	हरियाणा में दूध का अनुमानित उत्पादन तथा प्रतिदिन प्रतिव्यक्ति दूध की उपलब्धता Estimated production of milk and per capita availability of milk per day in Haryana	.. 315
	XV—वन **FORESTS**	
15.1	हरियाणा में वनों के अधीन क्षेत्र Area under Forests in Haryana	.. 319
15.2	हरियाणा में वनों के अन्तर्गत क्षेत्र की प्रतिशतता तथा प्रति लाख व्यक्ति वनों का क्षेत्र Percentage of Land Area under Forests and Forest Area per Lakh of population in Haryana	.. 320
15.3	हरियाणा में मुख्य वन उपज की निकासी की मात्रा तथा मूल्य (केवल राज्य वन) Quantity and value of Major Forests produce in Haryana (State Forests only)	.. 321
15.4	हरियाणा में लघु वन उपज (केवल राज्य वन) Minor Forests Produce in Haryana (State Forests only)	.. 322
15.5	आग और पशुओं के चराने से संरक्षित वन क्षेत्र Forests Area protected from Fire and Cattle grazing	.. 323
15.6	हरियाणा वन विभाग की आमदनी और खर्च Revenue and Expenditure of Forest Department	.. 324
	XVI—मछली पालन **FISHERIES**	
16.1	हरियाणा मे मछली पालन विकास Fisheries Development in Haryana	.. 327
16.2	पकड़ी हुई मछलियों का निपटान Disposition of fish catch	.. 328
	XVII—ग्रामीण विकास तथा सहकारिता **RURAL DEVELOPMENT AND CO-OPERATION**	
17.1	हरियाणा में सामुदायिक विकास कार्यक्रम पर सरकारी व्यय Government Expenditure on Community Development Programme in Haryana	.. 331
17.2	हरियाणा में सामुदायिक विकास कार्यक्रम में लोगों का अंशदान People's Contribution in the Community Development Programme in Haryana	.. 332
17.3	हरियाणा में सब प्रकार की सहकारी समितियों के चुने हुए आंकड़े Selected Statistics of all Cooperative Societies in Haryana	.. 334-335
17.4	हरियाणा में प्रकार के अनुसार वर्गीकृत सहकारी समितियों एवं बैंकों की संख्या Co-operative Societies and Banks classified by type in Haryana	.. 336-337
17.5	हरियाणा में प्राथमिक कृषि उधार समितियों के चुने हुए आंकड़े Selected Statistics of Primary Agricultural Credit and Services Societies in Haryana	.. 338-339

तालिका क्रमांक Table No,	विवरण Particulars	पृष्ठ संख्या Page No.
17.6	हरियाणा में प्राथमिक गैर–कृषि उधार समितियों के चुने हुए आंकड़े Selected Statistics of Primary Non-Agricultural Credit Societies in Haryana	.. 340–341
17.7	हरियाणा में प्राथमिक भूमि विकास बैंकों के चुने हुए आंकड़े Selected Statistics of Primary Land Development Banks in Haryana	.. 342–345
17.8	हरियाणा में केन्द्रीय सहकारी बैंकों के चुने हुए आंकड़े Selected Statistics of Central Co-operative Banks in Haryana	.. 346–349
17.9	हरियाणा में मस्तकीय राज्य विपणन संघों के चुने हुए आंकड़े Selected Statistics of Apex State Marketing Federations in Haryana	.. 350
17.10	हरियाणा में केन्द्रीय उपभोक्ता भंडारों के चुने गए आंकड़े Selected Statistics of Central Consumer Stores in Haryana	.. 352–353
17.11	हरियाणा में श्रम व निर्माण सहकारी समितियों के चुने हुए आंकड़े Selected Statistics of Labour and Construction Societies in Haryana	.. 354–355
17.12	हरियाणा में आवास सहकारी समितियों के चुने हुए आंकड़े Selected Statistics of Housing Co-operative Societies Haryana	.. 356–357
17.13	हरियाणा में डेरी व दूध पूर्ति सहकारी समितियों के चुने हुए आंकड़े Selected Statistics of Dairy and Milk Supply Co-operative Societies in Haryana	.. 358–359
17.14	हरियाणा में औरत सहकारी समितियों के चुने हुए आंकड़े Selected Statistics of Women Co-operative Societies in Haryana	.. 360–361
17.15	हरियाणा में औद्योगिक सहकारी समितियों के चुने हुए आंकड़े Selected Statistics of Industrial Cooperative Societies in Haryana	.. 362–363

XVIII—खान एवं खनन

MINING AND QUARRYING

18.1	हरियाणा में खनिज उत्पादन Production of Minerals in Haryana	.. 367–368
18.2	हरियाणा में जिलावार खनिज उत्पादन District-wise production of Minerals in Haryana	.. 369–370

XIX—उद्योग

INDUSTRIES

19.1	हरियाणा में रजिस्टर्ड फैक्टरियों तथा नियुक्त कार्यकर्त्ताओं की (जिलावार) संख्या Number of registered factories and workers employed (district-wise) in Haryana	.. 373
19.2	हरियाणा में रजिस्टर्ड चालू फैक्टरियों का आकार तथा वितरण Size and distribution of registered working factories in Haryana	.. 374–375
19.3	चालू फैक्टरियों का जिलावार आकार तथा वितरण Size and distribution of registered working Factories (District-wise)	.. 376–379
19.4	उद्योगवार तथा जिलावार चालू फैक्टरियों की संख्या Number of working factories, industry-wise and district-wise	.. 380–385
19.5	उद्योगवार तथा जिलावार चालू फैक्टरियों में कार्य कर रहे कार्यकर्त्ताओं की संख्या Number of workers employed in working factories, district-wise and industry-wise	.. 386–391
19.6	हरियाणा में औद्योगिक उत्पादन Industrial Production in Haryana	.. 392–395

तालिका क्रमांक Table No.	विवरण Particulars	पृष्ठ संख्या Page No.
19.7	हरियाणा में सूती कपड़ा मिलें, स्पिण्डल तथा लूम Cotton Textile Mills, Spindles and Looms in Haryana	.. 396
19.8	औद्योगिक उत्पादन के सूचकांक Index of Industrial Production	.. 398–399
19.9	हरियाणा में वित्त निगम द्वारा मंजूर कर्जों का वर्गीकरण (रकमवार) Classification of loans (Amount-wise) sanctioned by the Financial Corporation in the State of Haryana	.. 400–401
19.10	हरियाणा वित्त निगम द्वारा कर्ज के लिये प्राप्त, स्वीकृत, अस्वीकृत, वापिस लिये गये या समाप्त हुए आवेदन–पत्र तथा (निगम-निधि से) वास्तव में बांटीगई रकमें (उद्योगवार) Loan applications received, sanctioned, rejected, withdrawn or lapsed and amount actually disbursed (industry-wise) by Haryana Financial Corporation (from Corporation Funds) in the State of Haryana	.. 402–403
19.11	हरियाणा में जिलावार कर्जों तथा पेशगी का वर्गीकरण Classification of loans and advances in Haryana district-wise	.. 404
19.12	हरियाणा में विभिन्न ग्रामोद्योगों में उत्पादन, बिक्री तथा रोजगार Production, sale and employment in different Village Industries in Haryana	.. 405—407
19.13	खादी तथा ग्राम उद्योग बोर्ड द्वारा हरियाणा में विभिन्न उद्योगों को दिये गये अनुदान तथा कर्जों की राशि Amount of grants and loans disbursed to the various industries in Haryana by Khadi and Village Industries Board	.. 408—410

XX—बिजली तथा शक्ति
ELECTRICITY AND POWER

20.1	हरियाणा में एल० टी० और 11 किलोवाट लाइनें L. T. and 11 K. V. Lines in Haryana	.. 413
20.2	हरियाणा में बिजली की खपत Consumption of electric power in Haryana	.. 414
20.3	हरियाणा में संयोजनों की संख्या Number of connections in Haryana	.. 415
20.4	उपयोग तथा अवधि अनुसार बिजली के कनैकशनों के लिय अनिर्णित प्रार्थना-पत्रों की संख्या Number of pending applications for electric connections by uses and period	.. 416
20.5	हरियाणा में विद्युतीकृत नलकूपों की संख्या Number of tubewells energised in Haryana	.. 417
20.6	बिजली की बेची गई इकाईयां तथा प्रति व्यक्ति खपत Units sold and per capita consumption of electricity	.. 418
20.7	हरियाणा में लगाई गई पलांट क्षमता तथा पैदा की गई बिजली Installed Plant capacity and Power Generated in Haryana	.. 419
20.8	भारत में लगाई गई पलांट क्षमता, पैदा की गई और खर्च की गई बिजली (राज्यवार) Installed Plant Capacity, electricity generated and utilised in India	.. 420–421
20.9	भारत में प्रति वर्ग किलोमीटर और प्रति हजार व्यक्तियों पर लगाई गई तथा खपत की गई बिजली (राज्यवार) Installed plant capacity and energy consumed per square Kilometre and per thousand Popultation in India (State-wise)	.. 422

तालिका क्रमांक Table No.	विवरण Particulars	पृष्ठ संख्या Page No.
20.10	भारत में वार्षिक प्रति व्यक्ति बिजली की खपत (राज्यवार) Annual per capita consumption of electricity in India (statewise)	.. 424–425
20.11	राज्यवार जनसंख्या ग्रुपों द्वारा वर्गीकृत बिजली दिए गांवों की संख्या Number of villages electrified in various States by population groups	.. 426–427
	XXI—व्यापार **TRADE**	
21.1	हरियाणा से भारत के अन्य राज्यों में निर्यात (केवल रेल द्वारा) Exports from Haryana to other States in India (By Rail Only)	.. 430—435
21.2	भारत के अन्य राज्यों से हरियाणा में आयात (केवल रेल द्वारा) Imports into Haryana from other States in India (By Rail only)	.. 436—441
	XXII—परिवहन **TRANSPORT**	
22.1	हरियाणा में जिलावार पंजीकृत विभिन्न प्रकार की मोटर गाड़ियों की संख्या Number of different types of Motor Vehicles registered in Haryana	.. 446–447
22.2	हरियाणा में जिलावार चल रही विभिन्न प्रकार की मोटर गाड़ियों की संख्या Number of different types of Motor Vehicles on roads in Haryana	.. 448–449
22.3	हरियाणा में सड़क दुर्घटनाएं Road accidents in Haryana	.. 450
22.4	हरियाणा में (जिलावार) गाड़ी चलाने के लाइसेंसों की संख्या Number of driving licences in Haryana (district-wise)	.. 451
22.5	हरियाणा परिवहन की प्रगति (वाणिज्य पक्ष) Progress of Haryana Roadways (Commercial Wing)	.. 452–453
22.6	भारत के राज्यों और केन्द्र शासित क्षेत्रों में चल रही विभिन्न प्रकार की मोटर गाड़ियों की संख्या Number of different types of Motor Vehicles on road in States and Union Territories in India	.. 454–457
22.7	सड़क की लम्बाई, क्षेत्र और जनसंख्या से सम्बद्ध भारत के राज्यों में मोटर गाड़ियों की संख्या Number of Motor Vehicles in various States of India in relation to road length, area and population	.. 458–459
22.8	भारत तथा अन्य चुने हुए देशों में मोटर गाड़ियों की संख्या, जनसंख्या तथा प्रति लाख जनसंख्या पर मोटर गाड़ियों की संख्या Number of Motor Vehicles, Population and Motor Vehicles per lakh of population in India and other selected countries	.. 460
22.9	हरियाणा में लोक-निर्माण विभाग और स्थानीय समितियों द्वारा अनुरक्षित सड़कों की लम्बाई Road length maintained by the Public Works Department and Local Bodies in Haryana	.. 461
22.10	हरियाणा में लोक निर्माण विभाग (भवन और सड़कें) और स्थानीय समितियों द्वारा अनुरक्षित सड़कों की लम्बाई Road length maintained by Public Works Department (B. & R.) and Local Bodies in Haryana	.. 462–463

तालिका क्रमांक Table No.	विवरण Particulars	पृष्ठ संख्या Page No.
22.11	हरियाणा में लोक निर्माण विभाग (भवन और सड़कें) द्वारा किस्मों के आधार पर अनुरक्षित सड़कों की लम्बाई Road length by types maintained by P. W. D. (B. & R.) in Haryana	.. 464
22.12	हरियाणा में सतही सड़कों की लम्बाई Length of Surfaced Roads in Haryana	.. 465
22.13	पक्की सड़कों से जुड़े गांवों की संख्या Number of villages connected with Metalled Roads	.. 466
22.14	पक्की सड़कों से जुड़े गांवों की प्रतिशतता Percentage of villages connected with Metalled Roads	.. 467
22.15	भारत में विभिन्न मुख्य मार्गों की कुल लम्बाई (राज्यवार) Total length of different Highways in India (State-wise)	.. 468–469
22.16	भारत में राज्यवार विभिन्न पक्के मुख्य मार्गों की लम्बाई State-wise length of different surfaced Highways in India	.. 470–471
22.17	लोक-निर्माण विभाग और स्थानीय समितियों द्वारा अनुरक्षित सड़कें State-wise Road Length maintained by the Public Works Department and Local Bodies	.. 472
22.18	भारत के विभिन्न राज्यों और देशों में प्रति लाख आबादी और क्षेत्र की प्रति 100 वर्ग किलोमीटर के आधार पर सड़क की लम्बाई Road Length per 100 square kilometres of area and per lakh of population in different States of India and different countries	.. 473–474
22.19	किलोमीटरों में रेल मार्ग Railway route in Kilometres	.. 475
22.20	बड़ी लाईनों पर महत्वपूर्ण पदार्थों से लदे डिब्बों की संख्या Number of wagons loaded with important commodities on broad gauge	.. 476

XXIII—विपणन तथा संग्रहण
MARKETING AND STORAGE

23.1	हरियाणा में प्रमुख कृषि मंडियां Principal Agricultural Markets in Haryana	.. 479–480
23.2	हरियाणा में जिलावार मंडियों की संख्या District-wise number of Markets in Haryana	.. 481
23.3	हरियाणा में कृषि उत्पाद की आमद Market arrivals of Agricultural produce in Haryana	.. 482–483
23.4	हरियाणा में सरकारी गोदामों की क्षमता Capacity of State-owned storages in Haryana	.. 484–485
23.5	हरियाणा में जिलावार सरकारी गोदामों की क्षमता District-wise capacity of State-owned Warehouses in Haryana	.. 486
23.6	हरियाणा में जिलावार ठंडे गोदामों की संख्या तथा क्षमता District-wise Number of Cold-storages with their capacity in Haryana	.. 487
23.7	हरियाणा में गेहूं तथा धान की वसूली Procurement of Wheat and Paddy in Haryana	.. 488
23.8	हरियाणा में विभिन्न एजेंसियों द्वारा गेहूं तथा धान की वसूली District-wise procurement of Wheat and Paddy by agencies in Haryana	.. 489

तालिका क्रमांक Table No.	विवरण Particulars	पृष्ठ संख्या Page No.
	XXIV–पर्यटन एवं सिविल विमानन	
	TOURISM AND CIVIL AVIATION	
24·1	हरियाणा में पर्यटन स्थलों तथा पर्यटकों की संख्या Number of Tourist spots and Visitors in Haryana	.. 493
24·2	हरियाणा में उड्डयन क्लबों, वायुयानों तथा प्रशिक्षित व्यक्तियों की संख्या Number of Flying Clubs, Planes and Persons trained in Haryana	.. 494
	XXV—श्रम तथा रोजगार	
	LABOUR AND EMPLOYMENT	
25.1	दुकानों, वाणिज्यिक प्रतिष्ठानों, होटलों तथा जलपान गृहों में काम करने वाले व्यक्तियों की संख्या Number of shops, commercial establishments, hotels, restaurants and persons employed	.. 497
25·2	भारत के कारखानों में नौकरी करने वाले व्यक्तियों की प्रति व्यक्ति औसत वार्षिक धन आय Average per capita annual money earnings of persons employed in factories in India	.. 498
25·3	हरियाणा में औद्योगिक झगड़ों की संख्या Number of Industrial Disputes in Haryana	.. 499
25.4	कारणों सहित औद्योगिक झगड़े जिन के परिणामस्वरूप हड़तालें तथा तालाबन्दियां हुई Industrial disputes resulting in strikes and lock-outs by causes	.. 500
25.5	हरियाणा में श्रमिक संघ अधिनियम, 1926 के अधीन श्रमिक संघ Trade unions under the Trade Union Act, 1926 in Haryana	.. 501
25.6	हरियाणा में सदस्यों की संख्यानुसार ट्रेड यूनियनों का वितरण Classification of Trade Unions in Haryana according to membership	.. 502
25.7	हरियाणा में रजिस्टर्ड ट्रेड यूनियनों का पार्टीवार विवरण Party affiliation of registered Trade Unions in Haryana	.. 503
25.8	हरियाणा में कामगार मुआवजा (कामगार मुआवजा अधिनियम, 1923 के अधीन दुर्घटनाओं के कारण दिया गया मुआवजा) Workmen's Compensation (Compensation paid in lieu of accidents under Workmen's Compensation Act, 1923 in Haryana)	.. 504
25.9	हरियाणा में कृषक तथा कुशल श्रमिकों को जो वेतन दिया गया Wages paid to agricultural and skilled labourers in Haryana	.. 505-506
25.10	हरियाणा में रोजगार दफ्तरों, पंजीकरण तथा रोजगार में लगाने का कार्य Registration and placings by Employment Exchanges in Haryana	.. 508
25.11	हरियाणा में रोजगार दफ्तरों के चालू रजिस्टर में दर्ज व्यक्तियों का व्यावसायिक वितरण Occupational distribution of persons on the Live Register of Employment Exchanges in Haryana	.. 509
25.12	हरियाणा में रोजगार दफ्तरों में व्यवसाय निर्देशन सम्बन्धी कार्यक्रम Vocational guidance programme in Employment Exchanges in Haryana	.. 510-511
25.13	हरियाणा में संगठित क्षेत्र में रोजगार Employment in the Organised Sector in Haryana	.. 512—513
25.14	भारत में राज्यवार संगठित क्षेत्र में रोजगार Employment in the Organised Sector in India (State-wise)	.. 514
25.15	रोजगार दफ्तरों के चालू रजिस्टर में दर्ज व्यवसायिक वर्गों के अनुसार वर्गीकृत आवेदकों की संख्या Number of applicants on the Live Register of Employment Exchanges classified by Broad Occupational Groups	.. 516—519

तालिका क्रमांक Table No.	विवरण Particulars	पृष्ठ संख्या Page No.
	XXVI—बैंक उद्योग	
	BANKING	
26.1	हरियाणा में बैंक उद्योग का विकास Banking Development in Haryana	523
26.2	जिलावार हरियाणा के अनुसूचित वाणिज्यिक बैंकों में निक्षेप तथा अग्रिम धन District wise Deposits and Advances of Scheduled Commercial Banks in the State of Haryana	524
26.3	भारत के अनुसूचित वाणिज्यिक बैंकों में निक्षेप तथा अग्रिम धन Deposits and Advances of Scheduled Commercial Banks in India	525
26.4	प्रति हजार वर्ग किलोमीटर क्षेत्र और प्रति एक लाख जनसंख्या के आधार पर विभिन्न राज्यों में स्थित बैंक कार्यालयों की संख्या Number of Banking offices in various States per thousand square kilometres of area and per lakh of population	526
	XXVII—लोक वित्त	
	PUBLIC FINANCE	
27.1	हरियाणा राज्य का कर राजस्व Haryana Government Tax Revenue	529
27.2	राज्य सरकार का कर-इतर राजस्व Non-Tax Revenue of Haryana State Government	530–531
27.3	राज्य सरकार का विकास राजस्व खर्च Development Revenue Expenditure of the State Government	532–533
27.4	राज्य सरकार का विकासेतर राजस्व खर्च Non-Development Revenue Expenditure of the State Government	534–535
27.5	राज्य सरकार का पूंजीगत खर्च Capital Expenditure of the State Government	536–537
27.6	राज्य सरकार का कर्ज लेखा (प्राप्तियां) Loans Account of the State Government (Receipts)	538
27.7	राज्य सरकार का कर्ज लेखा (वितरित) Loans Account of the State Government (Disbursement)	539
27.8	राज्य सरकार की व्यापक बजट सम्बन्धी स्थिति Over all Budgetary position of the State Government	540
27.9	राज्य सरकार का बजट व्यय—कार्यात्मक वर्गीकरण Haryana Government Budgetary Expenditure—Functional Classification	542–543
27.10	राजकीय व्यय का वितरण (आर्थिक वर्गीकरण) Distribution of Government Expenditure (Economic Classification)	544
27.11	हरियाणा में "आवर्ती जमा योजना" के अधीन खोले गये लेखों की संख्या Number of accounts opened under Recurring Deposits Scheme in Haryana	545
27.12	हरियाणा में लघु बचत योजनाओं की निवल प्राप्तियां Net Receipts of Small Savings Schemes in Haryana	546–547

तालिका क्रमांक Table No.	विवरण Particulars	पृष्ठ संख्या Page No.
	XXVIII—बिक्री कर तथा आबकारी आंकड़े EXCISE AND SALES TAX STATISTICS	
28.1	निर्धारितियों की संख्या और हरियाणा में वसूल किया गया कर Number of Assessees and Tax realised in Haryana	551
28.2	हरियाणा में शराब, अफीम और भांग की खपत Consumption of Liquor, Opium and Bhang in Haryana	552
28.3	मनोरंजन तथा शो-कर से प्राप्तियां Receipts from Entertainment Tax and Show Tax	553
28.4	मनोरंजन स्थान Entertainment Places	554
28.5	हरियाणा में शराब, अफीम और अन्य औषधियों पर उत्पाद-कर की दरें Rates of Excise Duty on Liquors, Opium and other drugs in Haryana	556–557
28.6	अचल सम्पत्ति कर अधिनियम, 1940 के अधीन वसूल किया गया कर Tax collected in Haryana under Immovable Property Tax Act, 1940	558
28.7	यात्री तथा माल कर अधिनियम, 1952 और मोटर स्पिरिट बिक्री कर अधिनियम, 1939 के अधीन हरियाणा में वसूल किया गया कर Tax realised in Haryana under Passenger and Goods Tax Act, 1952, and Motor Spirit Sales Tax Act, 1939	559
	XXIX—कीमतें PRICES	
29.1	हरियाणा में फसलों की प्रति क्विंटल कीमतें Harvest Prices per quintal in Haryana	565
29.2	हरियाणा में फसल कटाई के समय कृषि वस्तुओं का थोक कीमतों का सूचकांक Weighted Index Number of Harvest (Wholesale) Prices of Agricultural Commodities in Haryana	566
29.3	हरियाणा में प्रति क्विंटल के हिसाब से वार्षिक थोक कीमतें Annual Wholsesale Prices per quintal in Haryana	567
29.4	थोक कीमतों का अखिल भारतीय सूचकांक (वर्ग-अनुसार) All -India Index Numbers of Wholesale Prices by groups	568
29.5	थोक कीमतों का अखिल भारतीय सूचकांक—नई श्रृंखला (वर्ग-अनुसार) All India Index Numbers of Wholesale Prices by group—New Series	569
29.6	थोक कीमतों का अखिल भारतीय सूचकांक All India Index Numbers of Wholesale Prices	570
29.7	थोक कीमतों के अखिल भारतीय सूचकांक All India Index numbers of wholesale prices	571
29.8	भारत में श्रमिक वर्ग का उपभोक्ता कीमत सूचकांक Consumer Price Index Numbers for working class in India	572
29.9	औद्योगिक श्रमिकों का उपभोक्ता कीमत सूचकांक (अखिल भारतीय तथा चुने हुए केन्द्र) Consumer Price Index Numbers for the Industrial Workers (All India and Selected Centres)	573
29.10	औद्योगिक श्रमिकों का उपभोक्ता कीमत सूचकांक (अखिल भारतीय तथा चुने हुए केन्द्र) Consumer Price Index Numbers for the Industrial Workers (All India and Selected Centres)	574
29.11	यमुनानगर में श्रमिक वर्ग का उपभोक्ता कीमत सूचकांक Consumer Price Index Numbers of working class at Yamunanagar	575
29.12	यमुनानगर में श्रमिक वर्ग का उपभोक्ता कीमत सूचकांक Consumer Price Index Numbers of Working Class at Yamunanagar	576
29.13	हरियाणा के महत्वपूर्ण केन्द्रों के लिये श्रमिक वर्ग उपभोक्ता कीमत सूचकांक Consumer Price Index Numbers of working class for important centres of Haryana	577

तालिका क्रमांक Table No.	विवरण Particulars	पृष्ठ संख्या Page No.
29.14	हरियाणा के महत्वपूर्ण केन्द्रों के लिये श्रमिक वर्ग उपभोक्ता कीमत सूचकांक Consumer Price Index Numbers of working class for important centres of Haryana	.. 578
29.15	हरियाणा के महत्वपूर्ण केन्द्रों के लिये श्रमिक वर्ग के उपभोक्ता कीमत सूचकांक Consumer Price Index Numbers of working class in Haryana	.. 579
29.16	हरियाणा के महत्वपूर्ण केन्द्रों के लिए श्रमिक वर्ग के उपभोक्ता कीमत सूचकांक Consumer Price Index Numbers of working class in Haryana	.. 580
29.17	हरियाणा में 21 महत्वपूर्ण कृषि पदार्थों की थोक कीमतों का सूचकांक Index Numbers of wholesale prices of 21 important agricultural commodities in Haryana	.. 581
29.18	हरियाणा में 20 महत्वपूर्ण कृषि पदार्थों का थोक कीमतों का सूचकांक Index Numbers of wholesale Prices of 20 important Agricultural Commodities in Haryana	.. 582
29.19	पंजाब तथा हरियाणा राज्यों में कृषि मजदूरों के लिये उपभोक्ता कीमत सूचकांक Consumer Price Index Numbers for Agricultural Labourers in the Punjab and Haryana States	.. 583
29.20	शहरी गैर-मजदूर उपभोक्ता कीमत सूचकांक Consumer Price Index Numbers for urban non-manual employees	.. 584
29.21	शहरी गैर-मजदूर उपभोक्ता कीमत सूचकांक Consumer Price Index Numbers for urban non-manual employees	.. 585
29.22	हरियाणा में वस्तुवार अधिप्राप्ति कीमतें Commodity-wise Procurement prices in Haryana	.. 586
	XXX—हरियाणा की योजना **PLAN OF HARYANA**	
30.1	पंचवर्षीय/वार्षिक योजनाओं के अन्तर्गत परिव्यय तथा व्यय Outlay and Expenditure under Five Year/Annual Plans	.. 588—591
30.2	हरियाणा में विकेन्द्रित योजना के अन्तर्गत जारी की गई राशि Funds released under Decentralised Planning in Haryana	.. 592
	भाग—III अन्य आंकड़े **PART—III OTHER STATISTICS**	
	XXXI—मिश्रित पूंजी कम्पनियां **JOINT STOCK COMPANIES**	
31.1	हरियाणा में पंजीकृत कम्पनियां Companies registered in Haryana	.. 597
31.2	हरियाणा में चालू कम्पनियों (सार्वजानिक और निजी) की संख्या Number of Companies (Public and Private Limited) operating in Haryana	.. 598
31.3	हरियाणा में काम बन्द करने वाली (सार्वजनिक और निजी लिमिटेड) कम्पनियों की संख्या Companies (Public and Private Limited) ceased operating in Haryana	.. 599
31.4	आकार, पद्धति और औद्योगिक वर्गीकरण के अनुसार हरियाणा में पंजीकृत नई मिश्रित पूंजी कम्पनियों का वितरण Distribution of new Joint Stock Companies registered in Haryana according to size, pattern and industrial classification	.. 600
31.5	भारत में चालू मिश्रित पूंजी कम्पनियों की संख्या और प्रदत्त पूंजी Number and paid-up capital of Joint Stock Companies at work in India	.. 601
	XXXII—सार्वजनिक उपक्रम **PUBLIC UNDERTAKINGS**	
32.1	हरियाणा में वित्त निगम द्वारा विभिन्न उद्योगों के लिये दिए गए कर्जों की राशि तथा औद्योगिक इकाईयों की संख्या Number of Units and Loans advanced by Haryana Financial Corporation by industry	.. 604—607

तालिका क्रमांक Table No.	विवरण Particulars	पृष्ठ संख्या Page No.
32.2	हरियाणा में वित्त निगम द्वारा कमजोर वर्गों तथा अग्रता क्षेत्रों में उद्देश्य वार दिये गये ऋण Purposewise loans advanced to weaker sections and priority sectors in Haryana by Financial Corporation	.. 608
32.3	हरियाणा आवास मण्डल द्वारा प्राप्त किया गया ऋण तथा बनाए गये मकान Loans Received and Houses constructed by the Haryana Housing Board	.. 610–611
32.4	हरियाणा लघु सिंचाई तथा नलकूप निगम द्वारा बनाए गए जलमार्ग तथा लगाए गए नलकूपों की संख्या Number of Tubewells installed and Water Courses lined by Haryana Minor Irrigation Tubewells Corporation	.. 612
32.5	हरियाणा में गहन नलकूपों की वर्ष वार प्रगति Year-wise progress of deep tubewells in Haryana	.. 613
32.6	हरियाणा एग्रो उद्योग निगम की विशिष्ट उपलब्धियों से सम्बन्धित आंकड़े Statistics relating to selected achievements of Haryana Agro-Industries Corporation	.. 614
	XXXIII—स्थानीय निकाय **LOCAL BODIES**	
33.1	हरियाणा में नगरपालिकाओं की संख्या, जनसंख्या, आय तथा व्यय (जिलावार) Number, Population, Income and Expenditure of Municipal Committees in Haryana (Districtwise)	.. 617
33.2	हरियाणा में नगरपालिकाओं की जनसंख्या, आय तथा व्यय (जिलावार) Population, Income and Expenditure of Municipal Committees in Haryana (Districtwise)	.. 618—621
33.3	हरियाणा में नगरपालिकाओं की आय Income of Municipalities of Haryana	.. 622–623
33.4	हरियाणा में नगरपालिकाओं का व्यय Expenditure of Municipalities of Haryana	.. 624–625
33.5	हरियाणा में जिलावार पंचायतों तथा पंचायत समितियों की संख्या Number of Panchayats and Panchayat Samities by Districts in Haryana	.. 626
	XXXIV—चुनाव आंकड़े **ELECTORAL STATISTICS**	
34.1	हरियाणा में मतदाताओं, सीटों (लोक सभा और विधान सभा) की संख्या Number of Electors, Seats (Lok Sabha and Vidhan Sabha) in Haryana	.. 628–629
34.2	आम चुनाव, 1991 में लोक सभा के लिये हरियाणा राज्य से निर्वाचित सदस्यों के नाम Names of elected members for Parliament from Haryana Parliamentary Constituencies in General Elections, 1991	.. 630
34.3	आम चुनाव, 1991 में हरियाणा विधान सभा के लिये निर्वाचित सदस्यों के नाम Names of elected members of Vidhan Sabha in Haryana in General Elections, 1991	.. 632—636
34.4	हरियाणा (जिलावार) में 1991 के आम चुनाव में डाले गए मतों की संख्या District-wise number of votes polled in Haryana during 1991 General Elections	.. 637
34.5	हरियाणा में 1991 के आम चुनाव में जिलावार डाले गये मत तथा जीती गई सीटें District-wise number of votes polled and seats won in Haryana during 1991 General Elections	.. 638–639
34.6	हरियाणा में 1991 के लोक सभा के आम चुनाव में डाले गये मतों की संख्या Number of votes polled in Haryana during 1991 General Elections to Lok Sabha	.. 640
34.7	भारत में (राज्यवार) लोक सभा तथा विधान सभा सीटों की संख्या Number of Lok Sabha and Vidhan Sabha Seats in India (Statewise)	.. 641

तालिका क्रमांक Table No.	विवरण Particulars	पृष्ठ संख्या Page No.
	XXXV—रजिस्ट्रीकरण	
	REGISTRATION	
35.1	हरियाणा में रजिस्ट्रीकृत दस्तावेजों की संख्या और विवरण और अन्तरित सम्पत्ति का मूल्य Number and Description of Registered Documents and value of Property Transferred in Haryana	644–645
	XXXVI—विविध	
	MISCELLANEOUS	
36.1	जिला रैड क्रास शाखाएं और उनकी सदस्यता, जूनियर रैड क्रास ग्रुप तथा उनकी सदस्यता तथा हरियाणा में रैडक्रास सोसायटी द्वारा चलाई जा रही प्राथमिक सहायता चौकियां District Red Cross branches and their membership, Junior Red Cross groups and their membership and First-aid posts run by Red Cross Society in Haryana	649
36.2	हरियाणा में रैड क्रास प्रसूति सेवाएं Red Cross Maternity Services in Haryana	650
36.3	हरियाणा में संग्रह की गई रक्त इकाईयां Units of Blood collected in Haryana	651
36.4	हरियाणा में एम्ब्यूलैंस प्रशिक्षण Ambulance Training —Haryana	652
36.5	हरियाणा में रैड क्रास समितियों की आय और व्यय Income and Expenditure of Red Cross Societies in Haryana	653
36.6	भारत में जनता को सप्लाई किया हुआ धन Money Supply with the Public in India	654—657
36.7	भारत की आरक्षित विदेशी मुद्रा India's Foreign Exchange reserves	658
36.8	भारत का विदेशी व्यापार India's Foreign Trade	659
36.9	हरियाणा में मकान बनाने की विभिन्न स्कीमों का कार्य Working of the various Housing Schemes in Haryana	660–661
36.10	आवास बोर्ड, हरियाणा द्वारा विभिन्न आर्थिक स्तरों के अनुसार निर्मित/प्रदत्त मकानों की संख्या Number of houses completed/allotted by the Housing Board, Haryana according to economic strata	662
36.11	चण्डीगढ़ में बेचे गये प्लाट तथा निजी निर्माण गतिविधि Plots sold and private construction activity at Chandigarh	663
36.12	हरियाणा में सामुदायिक टेलीविजन लगाने की स्कीम के अन्तर्गत लगे हुए टेलीविजन सैटों की संख्या Number of Television Sets installed in Haryana under Community Television Installation Scheme	664
36.13	हरियाणा में डाकघर Post Offices in Haryana	665
36.14	हरियाणा में आय अनुसार आय का निर्धारण Income assessed by status and by income in Haryana	668—671
36.15	हरियाणा में निवल आय रेंज अनुसार विवरणियों की संख्या तथा निवल आय Number of Returns and Net Income by range of Net Income in Haryana	672–673
36.16	आय के स्त्रोत अनुसार कुल आय तथा कुल कर Gross Income and Gross Tax by Source of Income	674

तालिका क्रमांक Table No.	विवरण Particulars	पृष्ठ संख्या Page No.
36.17	कटौती के प्रकार के अनुसार कटौतियां छूट एवं उन्मुक्ति Deductions, Rebates and Reliefs by nature of deduction ..	675
36.18	हरियाणा सरकार के जिलावार कर्मचारी Districtwise Employees of Haryana Government ..	676
36.19	हरियाणा सरकार के कर्मचारियों का श्रेणीवार वितरण Classwise Number of Haryana Government Employees ..	677
36.20	31 मार्च, 1991 तथा 31 मार्च, 1990 को हरियाणा सरकार के कर्मचारियों का मूल वेतन रेंज तथा श्रेणी अनुसार वितरण Distribution of Haryana Government Employees as on 31st March, 1991 and 31st March, 1990 according to Basic Pay Ranges and Classes ..	678–679
36.21	31 मार्च, 1991 को हरियाणा सरकार के कर्मचारियों का कुल वेतन रेंज तथा पद अनुसार वितरण Distribution of Haryana Government Employees as on 31st March, 1991 according to total Emoluments Ranges and Classes ..	680
36.22	31 मार्च, 1991 तथा 31 मार्च, 1990 को हरियाणा सरकार के कर्मचारियों का जिलावार तथा श्रेणी अनुसार वितरण Distribution of Haryana Government Employees as on 31st March, 1991 and 31st March, 1990 according to Districts and Classes ..	681–682
36.23	31 मार्च, 1991 तथा 31 मार्च, 1990 को हरियाणा सरकार के कर्मचारियों का जिलावार तथा विभागानुसार वितरण Distribution of Haryana Government Employees as on 31st March, 1991 and 31st March, 1990 according to Districts and Departments ..	684–699
36.24	31 मार्च, 1991 तथा 31 मार्च, 1990 को हरियाणा सरकार के कर्मचारियों का श्रेणी तथा विभाग अनुसार वितरण Distribution of Haryana Government Employees as on 31st March, 1991 and 31st March 1990 according to various Departments and Classes ..	700–707
36.25	31 मार्च, 1991 तथा 31 मार्च, 1990 को हरियाणा सरकार के लिंगवार अनुसूचित जातियों, पिछड़ी जातियों, भूतपूर्व सैनिक तथा विकलांग कर्मचारियों की संख्या Number of Haryana Government Employees as on 31st March, 1991 and 31st March 1990 belonging to Scheduled Castes, Backward Classes, Ex-Serviceman (Sexwise) and Handicapped employees ..	708–711
36.26	31 मार्च, 1991 तथा 31 मार्च, 1990 को हरियाणा सरकार के कर्मचारियों का धर्मानुसार वितरण Religion-wise number of Haryana Government Employees as on 31st March, 1991 and 31st March, 1990 ..	712–713
36.27	31 मार्च, 1991 तथा 31 मार्च, 1990 को हरियाणा सरकार के कर्मचारियों का विभाग तथा लिंग के अनुसार वितरण Distribution of Haryana Government Employees as on 31st March, 1991 and 31st March 1990 according to various Departments and Sex ..	714–725
36.28	31 मार्च, 1991 तथा 31 मार्च, 1990 को हरियाणा सरकार के कर्मचारियों का जिला तथा लिंग के अनुसार वितरण District and Sexwise distribution of Haryana Government Employees as on 31st March, 1991 and 31st March, 1990 ..	726–729
36.29	हरियाणा सरकार के कर्मचारियों का वेतन बिल तथा प्रति कर्मचारी मासिक वेतन Wage bill and wage per employee of the Haryana Government Employees ..	730

तालिका क्रमांक Table No.	विवरण Particulars	पृष्ठ संख्या Page No.
36.30	वर्ष 1990-91 तथा 1989-90 में हरियाणा सरकार के कर्मचारियों का मूल वेतन रेंज अनुसार अनुमानित व्यय Estimated Expenditure on Basic Pay of Haryana Government Employees during the year 1990-91 and 1989-90 (according to Basic Pay Ranges)	.. 731-732
36.31	वर्ष 1990-91 तथा 1989-90 में हरियाणा सरकार के कर्मचारियों का महंगाई भत्ते पर अनुमानित व्यय Estimated Expenditure on Dearness Allowance of Haryana Government Employees during the year 1990-91 and 1989-90	.. 733-734
36.32	हरियाणा मे तकनीकी संस्थाओं में सीटों की संख्या No. of Seats in Technical Institutions in Haryana	.. 736-737
36.33	राजकीय औद्योगिक प्रशिक्षण संस्थाओं में स्वीकृत सीटें Sanctioned Seats in Government Industrial Institutes	.. 738—740
36.34	राजकीय व्यवसायिक शिक्षा संस्थाओं में स्वीकृत सीटें Sanctioned Seats in Government Vocational Education Institutes	.. 741
36.35	लड़कियों के लिये शिल्पगिरी प्रशिक्षण हेतु स्वीकृत सीटें Sanctioned seats under Craftsman training scheme for girls	.. 742
36.36	राजकीय/निजी औद्योगिक तथा तकनीकी संस्थाओं में युवक छात्रों तथा छात्राओं की संख्या Number of Boy and Girl students in Government/Private Industrial and Tecanical Institutes	.. 743-744
36.37	राजकीय औद्योगिक प्रशिक्षण संस्थाओं में छात्राओं की संख्या Number of Girl Students in Government Industrial Training Institutes in Haryana	.. 745-746
36.38	आर्थिक गणना, 1980—उद्यमों की संख्या Economic Census, 1980—Number of Enterprises	.. 747-748
36.39	आर्थिक गणना, 1980—गैर-खेतिहर उद्यमों तथा प्रतिष्ठानों में सामान्य रूप से कार्यरत व्यक्तियों की संख्या Economic Census, 1980—Number of persons usually working in non-agricultural enterprises and establishments	.. 749-750
36.40	आर्थिक गणना, 1980—चुनी हुई विशेषताओं वाले उद्यमों की प्रतिशतता Economic Census, 1980—Percentage of enterprises with selected characteristics	.. 751
36.41	आर्थिक गणना, 1980—राज्यों के जिन जिलों में गैर-खेतिहर प्रतिष्ठानों का 50 प्रतिशत भाग स्थित है, उनकी सूची Economic Census, 1980—Statement showing the districts which account for 50 per cent of the number of non-agricultural establishments in the States	.. 752
36.42	आर्थिक गणना, 1990—जिलावार उद्यमों, प्रतिष्ठानों व रोजगार का वितरण Economic Census, 1990—District-wise distribution of enterprises, establishments and employment	.. 754—756
36.43	हरियाणा तथा भारत के तुलनात्मक आंकड़े Comparative Statistics of Haryana and India	.. 757-758

XXXVII—चुने हुए सूचक
SELECTED INDICATORS

37.1	दशक वृद्धि दर Decennial Growth rate	.. 761
37.2	प्रति वर्ग किलोमीटर जनसंख्या का घनत्व Density of Population per Sq. Km.	.. 762

तालिका संख्या Table No.	विवरण Particulars	पृष्ठ संख्या Page No.
37.3	कार्यकर्ताओं की कुल जनसंख्या पर प्रतिशतता Workers as percentage of total population	763
37.4	कृषक, कृषि श्रमिक, कृषि कार्यकर्ताओं तथा निर्माण औद्योगिक कार्यकर्ताओं की कुल कार्यकर्ताओं से प्रतिशतता Percentage of Cultivators, Agricultural Labourers, Agricultural Workers and Manufacturing Industrial Workers to total workers	764
37.5	कमजोर वर्गों की हरियाणा में स्थिति The Position of Weaker Sections in Haryana	765
37.6	रजिस्टर्ड फैक्टरियों में नियुक्त कार्यकर्ताओं की प्रति लाख जनसंख्या पर संख्या Number of workers per lakh of population employed in Registered Factories	766
37.7	एक बार से अधिक बोये गये क्षेत्र की निवल बोये गये क्षेत्र से प्रतिशतता Percentage of area sown more than once to Net area sown	767
37.8	सकल सिंचित क्षेत्र की सकल बोये गये क्षेत्र से प्रतिशतता Percentage of Gross irrigated area to Gross area sown	768
37.9	खाद्यान्न फसलों के अधीन क्षेत्र की कुल बोये गये क्षेत्र से प्रतिशतता Percentage of Gross Area sown under foodgrain crops	769
37.10	व्यापारिक फसलों के अधीन क्षेत्र की कुल बोये गये क्षेत्र से प्रतिशतता Percentage of Area under Commercial crops to total cropped Area	770
37.11	निवल सिंचित क्षेत्र की निवल बोये गये क्षेत्र से प्रतिशतता Percentage of Net area irrigated to Net area sown	771
37.12	प्रति हैक्टेयर कृषि उपज का मूल्य Value of Agricultural produce per hectare	772
37.13	प्रति व्यक्ति कृषि उत्पाद का कुल मूल्य (ग्रामीण) Gross value of Agriclutural output *per capita* (Rural)	773
37.14	कृषि उत्पाद के मूल्य की प्रतिशतता (खाद्यान्न) Percentage of gross value of Agricultural output (Foodgrains)	774
37.15	कृषि उत्पाद के मूल्य की प्रतिशतता (अन्य) Percentage of Gross Value of Agricultural output (others)	775
37.16	उर्वरकों का उपभोग पोषकों में Fertilizer consumption in terms of Nutrients	776
37.17	पंजीकृत विनिर्माण द्वारा जोड़ी गई प्रति व्यक्ति मूल्य *Per Capita* Value added by registered manufacturing	777
37.18	प्रयोजनानुसार विद्युत खपत प्रतिशतता Percentage consumption of electric power purposewise	778
37.19	पक्की (सतही) सड़कों की लम्बाई किलोमीटर में Metalled (Surfaced) Road length in Kms.	779
37.20	निवल बोये गये क्षेत्र के पीछे नियमित मण्डियों की संख्या Regulated Markets per lakh Hectares of Net area sown	780
37.21	स्कूल में जाने वाले बच्चों की प्रतिशतता Percentage of School-going Children	781
37.22	स्कूल जाने वाले बच्चों की विभिन्न आयु वर्गों की प्रतिशतता Percentage of School-going Children in various age-groups	782

तालिका संख्या Table No.	विवरण Particulars		पृष्ठ संख्या Page No.
37.23	प्रति अध्यापक विद्यार्थियों की संख्या Number of pupils per teacher	..	783
37.24	स्कूल जाने वाले प्रति 1,000 बच्चों पर स्कूलों की संख्या Number of Schools per 1,000 School-going children	..	784
37.25	साक्षरता की प्रतिशतता Percentage of Literacy	..	785
37.26	प्रति लाख जनसंख्या पर तकनीकी सिखलाई हेतु सीटों की संख्या Number of seats per lakh of Population for Technical Training	..	786
37.27	प्रति लाख जनसंख्या पर अस्पतालों की संख्या Number of Hospitals per lakh of population	..	787
37.28	प्रति लाख जनसंख्या पर बिस्तरों की संख्या Number of beds per lakh of Population	..	788
37.29	प्रति लाख जनसंख्या पर परिवार कल्याण केन्द्रों की संख्या Number of Family Welfare Centers per lakh of Population	..	789
33.30	सुरक्षित पानी पीने की सुविधाएं प्राप्त समस्या गांवों की प्रतिशतता Percentage of problem villages provided with safe drinking water	..	790
37.31	प्रति बैंक के पीछे जनसंख्या Number of persons per bank	..	791
37.32	अधिसूचित वाणिज्यिक बैंकों की जमा धनराशि का वितरण Distribution of Deposits of Scheduled Commercial Banks	..	792
37.33	प्रति लाख जनसंख्या के पीछे डाकघरों की संख्या Number of Post Offices per lakh of Population	..	793
37.34	प्रति लाख जनसंख्या पर वाणिज्यक गाड़ियां Number of Commercial Vehicles per lakh of Population	..	794-795
37.35	राज्यवार सूचकांक Stats-wise indicators	..	796-797

भाग–I
सामाजिक आंकड़े

PART—I
SOCIAL STATISTICS

खण्ड I

हरियाणा का प्रशासनिक ढांचा

इस भाग में राज्य के प्रशासनिक ढांचे का विवरण दिया गया है।

सारणी 1.1 से मन्त्री परिषद् का पता चलता है।

सारणी 1.2 में राज्य योजना बोर्ड हरियाणा के अध्यक्ष, उपाध्यक्ष तथा सदस्यों के नाम दिये गये हैं।

सारणी 1.3 में पंजाब तथा हरियाणा उच्च न्यायालय के न्यायाधीशों के नाम दिये गये हैं।

सारणी 1.4 तथा 1.5 लोक सेवा आयोग तथा अधीनस्थ सेवाएं प्रवरण मण्डल के अध्यक्ष तथा सदस्यों के नाम दिखाती हैं।

सारणी 1.6 में विश्वविद्यालय तथा उन के उप-कुलपतियों के नाम प्रस्तुत हैं।

सारणी 1.7 में आयुक्तों तथा उपायुक्तों के नाम दिये गए हैं।

सारणी 1.8 में मण्डल, उपमण्डल, जिला, तहसील, उप-तहसील तथा खण्डों का विवरण प्रस्तुत है।

SECTION I

ADMINISTRATIVE STRUCTURE OF HARYANA

This section provides details about the Administrative Structure of Haryana.

Table 1.1 shows the Council of Ministers in the State.

Table 1.2 contains the names of Chairman, Deputy Chairman and Members of the State Planning Board, Haryana.

Table 1.3 gives the names of the Judges of Punjab and Haryana High Court.

Tables 1.4 and 1.5 show the names of the Chairman and members of Public Service Commission and Subordinate Services Selection Board.

Table 1.6 presents names of Universities and their Vice-Chancellors.

Table 1.7 shows the names of Commissioners and Deputy Commissioners.

Table 1.8 shows names of Divisions, Sub-Divisions, Districts, Tahsils, Sub-Tahsils and Blocks.

हरियाणा का प्रशासनिक ढांचा
ADMINISTRATIVE STRUCTURE OF HARYANA

राज्यपाल एवं मन्त्री परिषद् तथा उन के पद (17–2–93 को)
Governor and Council of Ministers and their Portfolios (as on 17th February, 1993)

सं० No. 1.1

नाम Name	पद Statu	विभाग Portfolios
1	2	3
श्री धनिक लाल मण्डल Shri Dhanik Lal Mandal	राज्यपाल Governor	
1 श्री भजन लाल	.. मुख्य मन्त्री	सामान्य प्रशासन, गृह, ,गुप्तचर विभाग, सतर्कता, कार्मिक, प्रशासनिक सुधार एवं प्रशिक्षण, विधायी कार्य, न्याय प्रशासन, नगर तथा ग्राम आयोजना तथा शहरी सम्पदा, बिजली, राजस्व, पुनर्वास, चकबन्दी, आवास, निर्वाचन तथा इलैक्ट्रोनिक्स, विज्ञान एवं प्रौद्योगिकी
Shri Bhajan Lal	.. Chief Minister	General Administration, Home, Criminal Investigation (C.I.D.), Vigilance, Personnal Administrative Reforms and Training, Legislative, Administration of Justice, Town and Country Planning and Urban Estates, Power, Revenue, Rehabilitation, Consolidation, Housing, Elections and Electronics, Science and Technology.
2 श्री हरपाल सिंह Shri Harpal Singh	.. कृषि मन्त्री Agriculture Minister	कृषि Agriculture
3 श्री मांगे राम गुप्ता Shri Mange Ram Gupta	.. वित्त मन्त्री Finance Minister	वित्त, वित्त एवं साख नियन्त्रण तथा योजना Finance, Institutional Finance & Credit Control and Planning.
4 श्री ए० सी० चौधरी Shri A. C. Chaudhary	.. आबकारी एवं कराधान मन्त्री .. Excise and Taxation Minister	आबकारी एवं कराधान Excise and Taxation
5 श्री लछमन दास Shri Lachhman Dass	.. उद्योग मन्त्री .. Industries Minister	उद्योग, खान एवं भू–विज्ञान Industries, Mines and Geology
6 श्रीमती करतार देवी Smt. Kartar Devi	.. स्वास्थ्य एवं आयुर्वेद मन्त्री .. Health and Ayurveda Minister	स्वास्थ्य, आयुर्वेद तथा चिकित्सा शिक्षा Health, Ayurveda and Medical Education
7 श्री बंसी सिंह Shri Bansi Singh	.. विकास मन्त्री Development Minister	विकास एवं पंचायत Development and Panchayats
8 श्रीमती शकुन्तला भगवाड़िया Smt. Shakuntla Bhagwaria	सहकारिता मन्त्री .. Co-operation Minister	सहकारिता Co-operation
9 श्री जगदीश नेहरा Shri Jagdish Nehra	.. सिंचाई एवं संसदीय कार्य मन्त्री .. Irrigation and Parliamentary Affairs Minister	सिंचाई एवं संसदीय कार्य Irrigation and Parliamentary Affairs

1	2	3
10 राव इन्द्रजीत सिंह .. Rao Inderjit Singh ..	वन तथा वन्य प्राणी सुरक्षा मन्त्री Forests and Wild Life Preservation Minister	वन, वन्य प्राणी सुरक्षा तथा पर्यावरण Forests, Wild Life Preservation and Environment
11 श्रीमती शान्ति देवी .. Smt. Shanti Devi ..	शिक्षा मन्त्री Education Minister	शिक्षा तथा भाषा Education and Languages
12 श्री निर्मल सिंह .. Shri Nirmal Singh ..	जनस्वास्थ्य मन्त्री Public Health Minister	लोक निर्माण (जनस्वास्थ्य) Public Works (Public Health)
13 श्री महेन्द्र प्रताप सिंह .. Shri Mahender Partap Singh	खाद्य एवं आपूर्ति मन्त्री Food and Supplies Minister	खाद्य एवं आपूर्ति Food and Supplies
14 श्री आनन्द सिंह .. Shri Anand Singh ..	लोक निर्माण मन्त्री Public Works Minister	लोक निर्माण (भवन तथा सड़कें) तथा वास्तुकला Public Works (B&R) and Architecture
	राज्य मन्त्री MINISTER OF STATE	
15 श्री शकरुल्ला खान .. Shri Shakrullah Khan		वक्फ तथा मछलीपालन (स्वतन्त्र कार्य) Wakf and Fisheries (Independent Charge)
16 श्री राजेश शर्मा .. Shri Rajesh Sharma ..		खेल, सांस्कृतिक मामले पुरातत्व तथा संग्रहालय, अभिलेखागार (स्वतन्त्र कार्य) Sports, Cultural Affairs, Archaeology and Museums, Archives (Independent Charge)
17 श्री धर्मबीर .. Shri Dharmbir ..		स्थानीय सरकार (स्वतन्त्र कार्य) Local Government (Independent Charge)
18 श्री धर्मपाल .. Shri Dharam Pal ..		पशुपालन तथा डेरी विकास (स्वतन्त्र कार्य) Animal Husbandary and Dairy Development (Independent Charge)
19 श्री बलबीर पाल शाह .. Shri Balbir Pal Shah ..		परिवहन (स्वतन्त्र कार्य) Transport (Independent Charge)
20 श्री सुरिन्द्र कुमार .. Shri Surinder Kumar ..		लोक सम्पर्क तथा सिविल विमानन (स्वतन्त्र कार्य) Public Relations and Civil Aviation (Independent Charge)
21 श्री लीला कृष्ण .. Shri Lila Krishan ..		पर्यटन (स्वतन्त्र कार्य) Tourism (Independent Charge)
22 श्री जोगिन्द्र सिंह .. Shri Joginder Singh ..		अनुसूचित जाति एवं पिछड़े वर्ग कल्याण (स्वतन्त्र कार्य) Welfare of Scheduled Castes and Backward Classes (Independent Charge)
23 श्री हुक्म सिंह .. Shri Hukam Singh ..		समाज कल्याण (स्वतन्त्र कार्य) Social Welfare (Independent Charge)
24 श्री अजय सिंह .. Shri Aiay Singh ..		जेल, मुद्रण एवं लेखन (स्वतन्त्र कार्य) Jails, Printing and Stationery (Independent Charge)
25 श्री तेजेन्द्र पाल .. Shri Tejendra Pal		औद्योगिक प्रशिक्षण एवं व्यवसायिक शिक्षा (स्वतन्त्र कार्य) Industrial Training and Vocational Education (Independent Charge)

1	2	3
26 श्री कृष्ण मूर्ति Shri Krishan Murti	..	श्रम तथा रोजगार (स्वतन्त्र कार्य) Labour and Employment (Independent Charge)
27 श्री छत्तर पाल सिंह Shri Chhatar Pal Singh	.. ...	तकनीकी शिक्षा (स्वतन्त्र कार्य) Technical Education (Independent Charge)
28 श्री बचन सिंह Shri Bachan Singh	... ..	कृषि (सम्बद्ध) Agriculture (Attached)
29 श्रीमती सन्तोष चौहान सारवान Smt. Santosh Chauhan Sarwan		विकास एवं पंचायत (सम्बद्ध) Development and Panchayats (Attached)
30 श्री श्यामदास Shri Shyam Dass	.. ..	खाद्य एवं आपूर्ति (सम्बद्ध) Food and Supplies (Attached)
31 श्री मोहम्मद इलियास Shri Mohammad Iliyas	..	सिंचाई एवं बिजली (सम्बद्ध) Irrigation and Power (Attached)
	मुख्य संसदीय सचिव Chief Parliamentary Secretary	
32 श्री सुभाष चन्द्र Shri Subhash Chander	.. ..	न्याय प्रशासन तथा विधायी कार्य (सम्बद्ध) Administration of Justice and Legislative (Attached)
	संसदीय सचिव Prliamentary Secretary	
33 श्री राज कुमार Shri Raj Kumar	.. ..	वन तथा वन्य प्राणी सुरक्षा (सम्बद्ध) Forest and Wild Life Preservation (Attached)

हरियाणा का प्रशासनिक ढांचा
ADMINISTRATIVE STRUCTURE OF HARYANA

राज्य योजना बोर्ड, हरियाणा
State Planning Board, Haryana

संख्या No. 1.2

(31-1-93 को)
(As on 31-1-93)

पद Status	नाम Name
1	2
अध्यक्ष Chairman	.. मुख्य मन्त्री, हरियाणा .. Chief Minister, Haryana
उपाध्यक्ष Deputy Chairman	.. चौधरी शेर सिंह, एम. एल. ए. .. Chaudhry Sher Singh, M. L. A.
सरकारी सदस्य Official Members	1 वित्त एवं योजना मन्त्री, हरियाणा Finance and Planning Minister, Haryana
	2. मुख्य सचिव, हरियाणा सरकार Chief Secretary to Government, Haryana
	3. वित्तायुक्त एवं सचिव, हरियाणा सरकार, वित्त विभाग Financial Commissioner and Secretary to Government, Haryana, Finanace Department
	4. वित्तायुक्त एवं सचिव, हरियाणा सरकार, योजना विभाग Financial Commissioner and Secretary to Government, Haryana, Planning Department.
	5. वित्तायुक्त एवं सचिव, हरियाणा सरकार, समाज कल्याण तथा अनुसूचित जाति एवं पिछड़े वर्ग कल्याण विभाग Financial Commissioner and Secretary to Government, Haryana, Social Welfare and Welfare of Scheduled Castes and Backward Classes Department.
	6. आयुक्त एवं सचिव, हरियाणा सरकार, विकास तथा पंचायत विभाग Commissioner and Secretary to Government, Haryana, Development and Panchayat Department.
	7. आयुक्त एवं सचिव, हरियाणा सरकार, उद्योग विभाग Commissioner and Secretary to Government, Haryana, Industries Department
	8. प्रिंसिपल सचिव, मुख्य मन्त्री, हरियाणा Principal Secretary to Chief Minister, Haryana
	9. आयुक्त एवं सचिव, हरियाणा सरकार, कृषि विभाग Commissioner and Secretary to Government, Haryana, Agriculture Department.
सदस्य सचिव Member Secretary	10. विशेष कार्यकारी अधिकारी, राज्य योजना बोर्ड Officer on Special Duty, State Planning Board

1	2
गैर-सरकारी सदस्य Non-Official Members	1 श्री तारा सिंह, एम० पी० Shri Tara Singh, M.P.
	2. श्री चिरंजी लाल शर्मा, एम० पी० Shri Chiranji Lal Sharma, M.P.
	3. डा० एम० एस० स्वामी-नाथन Dr. M. S. Swaminathan
	4. श्री हरिश खन्ना, आई० ए० एस० (रिटायर्ड) Shri Harish Khanna, I.A.S. (Retd.)
	5. ए० वी० एम०, बी० के० बिशनोई (रिटायर्ड) A.V.M., B. K. Bishnoi (Retd.)
	6. श्री डी० डी० पुरी Shri D. D. Puri
	7. डा० एस० आर्य, प्रधानाचार्य Dr. S. Arya, Principal
	8. डा० आर० के० कादयान Dr. R. K. Kadian
	9. श्री के० सी० कोशिक, प्रधानाचार्य Shri K. C. Kaushik, Principal
	10. श्री ओ० पी० महाजन, एक्स-एम० एल० ए० Shri O. P. Mahajan, Ex-M.L.A.
	11. श्री देश राज, एक्स-एम० एल० ए० Shri Des Raj, Ex-M.L.A.
	12. श्री शिव लाल, एक्स-एम० एल० ए० Shri Shiv Lal, Ex-M.L.A.
	13. श्री एस० एस० पुनिया, एक्स-एम० एल० ए० Shri S. S. Punia, Ex-M.L.A.
	14. श्री तारा चन्द खिचर Shri Tara Chand Khichher
	15. श्री बी० आर० ओझा Shri B. R. Ojha
	16. श्री सिवाजी सराफ Shri Sewaji Saraf

हरियाणा का प्रशासनिक ढांचा
ADMINISTRATIVE STRUCTURE OF HARYANA

पंजाब तथा हरियाणा उच्च न्यायालय के न्यायाधीश
Judges of the Punjab and Haryana High Court

संख्या No. 1.3 (As on 31-1-1993 को)

नाम Name	पद Status
1	2
1. श्री एस० डी० अग्रवाला Shri S. D. Agarwala	.. मुख्य न्यायाधीश .. Chief Justice
2. श्री एस० एस० सोढी Shri S.S. Sodhi	.. न्यायाधीश .. Justice
3. श्री एम० आर० अग्निहोत्री Shri M.R. Agnihotri	.. न्यायाधीश .. Justice
4. श्री एम० एस० लिब्राहन Shri M. S. Liberhan	.. न्यायाधीश .. Justice
5. श्री जे० एस० सेखों Shri J. S. Sekhon	.. न्यायाधीश .. Justice
6. श्री ए० एल० बाहरी Shri A.L. Bahri	.. न्यायाधीश .. Justice
7. श्री एस० एस० ग्रेवाल Shri S. S. Grewal	.. न्यायाधीश .. Justice
8. श्री ए० पी० चौधरी Shri A. P. Chowdhri	.. न्यायाधीश .. Justice
9. श्री जी० आर० मजीठिया Shri G. R. Majithia	.. न्यायाधीश .. Justice
10. श्री एन० सी० जैन Shri N. C. Jain	.. न्यायाधीश .. Justice
11. श्री अमरजीत चौधरी Shri Amarjeet Chaudhary	.. न्यायाधीश .. Justice
12. श्री के० पी० भण्डारी Shri K. P. Bhandari	.. न्यायाधीश .. Justice
13. श्री जे० बी० गर्ग Shri J. B. Garg	.. न्यायाधीश .. Justice
14. श्री ए० एस० नेहरा Shri A. S. Nehra	.. न्यायाधीश .. Justice
15. श्री आर० एस० मोंगीया Shri R. S. Mongia	.. न्यायाधीश .. Justice
16. श्री अशोक भान Shri Ashok Bhan	.. न्यायाधीश .. Justice
17. श्री जी० एस० चाहल Shri G. S. Chahal	.. न्यायाधीश .. Justice
18. श्री एच० एस० बराड़ Shri H. S. Brar	.. न्यायाधीश .. Justice
19. श्री जे० एल० गुप्ता Shri J. L. Gupta	.. न्यायाधीश .. Justice
20. श्री एन० के० कपूर Shri N. K. Kapoor	.. न्यायाधीश .. Justice

1	2
21. श्री जी० सी० गर्ग Shri G. C. Garg	.. न्यायाधीश .. Justice
22. श्री एन० के० सोढी Shri N. K. Sodhi	.. न्यायाधीश .. Justice
23. श्री वी० के० बाली Shri V. K. Bali	.. न्यायाधीश .. Justice
24. श्री वी० के० झान्जी Shri V. K. Jhanji	.. न्यायाधीश .. Justice
25. श्री एच० एस० बेदी Shri H. S. Bedi	.. न्यायाधीश .. Justice
26. श्री बी० एस० नेहरा Shri B. S. Nehra	.. न्यायाधीश .. Justice
27. श्रीमती एच० के० सन्धु Smt. H. K. Sandhu	.. न्यायाधीश .. Justice
28. श्री एस० के० जैन Shri S. K. Jain	.. न्यायाधीश .. Justice
29. श्री आर० के० नेहरु Shri R. K. Nehru	.. न्यायाधीश .. Justice

हरियाणा का प्रशासनिक ढांचा
ADMINISTRATIVE STRUCTURE OF HARYANA

लोक सेवा आयोग, हरियाणा
Public Service Commission, Haryana

संख्या No. 1.4 (As on 31-1-1993 को)

नाम Name	पद Status
1	2
1. श्री एल० डी० कटारिया Shri L. D. Kataria	.. अध्यक्ष .. Chairman
2. श्री जयलाल कुरलवाल Shri Jai Lal Kurlwal	.. सदस्य .. Member
3. श्रीमती सन्तोष यादव Shrimati Santosh Yadav	.. सदस्य .. Member
4. श्री बलबीर सिंह Shri Balbir Singh	.. सदस्य .. Member
5. श्री उदाराम Shri Uda Ram	.. सदस्य .. Member
6. श्री शेर सिंह Shri Sher Singh	.. सदस्य .. Member
7. श्री भगत राम Shri Bhagat Ram	.. सदस्य .. Member
8. श्री तिलक राज तुली Shri T. R. Tuli	.. सचिव .. Secretary

हरियाणा का प्रशासनिक ढांचा

ADMINISTRATIVE STRUCTURE OF HARYANA

अधीनस्थ सेवाएं प्रवरण मण्डल, हरियाणा

Haryana Subordinate Services Selection Board

संख्या No. 1.5 As on 31-1-1993 को)

नाम Name	पद Status
1	2
1. पं० शिव कुमार भोला Pt. Shiv Kumar Bhola	.. अध्यक्ष .. Chairman
2. डा० एम० सी० गम्भीर Dr. M. C. Gambhir	.. सदस्य .. Member
3. श्री इन्द्र सिंह Shri Inder Singh	.. सदस्य .. Member
4. श्री राजेन्द्र कुमार Shri Rajinder Kumar	.. सदस्य .. Member
5. श्री महेन्द्र सिंह पान्चाल Shri Mohinder Singh Panchal	.. सदस्य .. Member
6. श्री एम० एस० मदान Shri M. S. Madan	.. सचिव .. Secretary

हरियाणा का प्रशासनिक ढांचा
ADMINISTRATIVE STRUCTURE OF HARYANA

हरियाणा के विश्वविद्यालय तथा उन के उपकुलपति
Universities and their Vice-Chancellors in Haryana

संख्या No. 1.6 (As on 31-1-1993 को)

उपकुलपति का नाम Name of the Vice-Chancellor	विश्वविद्यालय University
1	2
1. डा० सर्वदानन्द आर्य Dr. Sarvadanand Arya	.. कुरुक्षेत्र विश्वविद्यालय, कुरुक्षेत्र .. Kurukshetra University, Kurukshetra
2. ब्रिगेडियर ओ० पी० चौधरी (रिटायर्ड) Brig. O. P. Chaudhry (Retd.)	.. महर्षि दयानन्द विश्वविद्यालय, रोहतक .. Maharishi Dayanand University, Rohtak
3. डा० ए० एल० चौधरी Dr. A. L. Chaudhary	.. चौधरी चरण सिंह, हरियाणा कृषि विश्वविद्यालय, हिसार .. Chaudhary Charan Singh, Haryana Agricultural University, Hisar

हरियाणा का प्रशासनिक ढांचा
ADMINISTRATIVE STRUCTURE OF HARYANA

हरियाणा में आयुक्त तथा उपायुक्त
Commissioners and Deputy Commissioners in Haryana

संख्या No. 1.7 (As on 31-1-1993 को)

नाम Name	पद Status	मण्डल/जिला Division/District
1	2	3
1. श्री एस० पी० शर्मा Shri S. P. Sharma	आयुक्त .. Commissioner	हिसार Hisar
(i) श्री सजीव कुमार Shri Sajiv Kumar	उपायुक्त .. Deputy Commissioner	हिसार Hisar
(ii) श्री पी० रघविन्द्रा राव Shri P. Raghavendra Rao	उपायुक्त .. Deputy Commissioner	सिरसा Sirsa
(iii) श्री सुदीप सिंह ढिल्लों Shri Sudeep Singh Dhillon	उपायुक्त .. Deputy Commissioner	जीन्द Jind
(iv) श्री रणजीत सिंह Shri Ranjit Singh	उपायुक्त .. Deputy Commissioner	भिवानी Bhiwani
2. श्री के० एस० भोरिया Shri K. S. Bhoria	आयुक्त .. Commissioner	अम्बाला Ambala
(i) श्री तिलक राज शर्मा Shri Tilak Raj Sharma	उपायूक्त .. Deputy Commissioner	अम्बाला Ambala
(ii) श्री सी० एन० चौधरी Shri C. N. Chaudhry	उपायुक्त .. Deputy Commissioner	यमुनानगर Yamunanagar
(iii) श्री आर० आर० बन्सवाल Shri R. R. Banswal	उपायुक्त .. Deputy Commissioner	कुरुक्षेत्र Kurukshetra
(iv) श्री महा सिंह Shri Maha Singh	उपायुक्त .. Deputy Commissioner	कैथल Kaithal
3. श्री प्रेम प्रकाश छाबड़ा Shri Prem Parkash Chabra	आयुक्त .. Commissioner	रोहतक Rohtak
(i) श्री गुलाब सिंह सरोत Shri Gulab Singh Sarot	उपायुक्त .. Deputy Commissioner	रोहतक Rohtak
(ii) श्री सुशील कुमार Shri Sushil Kumar	उपायुक्त .. Deputy Commissioner	करनाल Karnal
(iii) कंवर रामफल सिंह Kanwar Ram Phal Singh	उपायुक्त .. Deputy Commissioner	पानीपत Panipat
(iv) श्री दलीप सिंह Shri Dalip Singh	उपायुक्त .. Deputy Commissioner	सोनीपत Sonipat

1	2	3
4. श्री एम० डी० अस्थाना Shri M. D. Asthana	आयुक्त .. Commissioner	गुड़गांव Gurgaon
(i) श्री आई० डी० कौशिक Shri I. D. Kaushik	उपायुक्त .. Deputy Commissioner	गुड़गांव Gurgaon
(ii) श्री के० के० जलान Shri K. K. Jalan	उपायुक्त .. Deputy Commissioner	फरीदाबाद Faridabad
(iii) श्री सरबन सिंह Shri Sarban Singh	उपायुक्त .. Deputy Commissioner	रिवाड़ी Rewari
(iv) श्रीमती जयवन्ती श्योकन्द Smt. Jaiwanti Sheokand	उपायुक्त .. Deputy Commissioner	महेन्द्रगढ़ Mahendragarh

हरियाणा का प्रशासनिक ढांचा
ADMINISTRATIVE STRUCTURE OF HARYANA
हरियाणा में मण्डल, उप-मण्डल, जिला, तहसील, उप-तहसील तथा खण्ड
Divisions, Sub-Divisions, Districts, Tahsils, Sub-Tahsils and Blocks in Haryana

सं० No. 1.8 (As on 31-1-93 को)

क्रम संख्या Serial No.	जिला District	उप-मण्डल Sub-Division	तहसील Tahsil	उप-तहसील Sub-Tahsil	खण्ड Block
1	2	3	4	5	6
			1. अम्बाला मण्डल **Ambala Division**		
1	अम्बाला Ambala	1. अम्बाला Ambala 2. नारायणगढ़ Naraingarh 3. पंचकुला Panchkula	1. अम्बाला Ambala 2. बराड़ा Barara 3. नारायणगढ़ Naraingarh 4. पंचकुला Panchkula 5. कालका Kalka	1 अम्बाला छावनी Ambala Cantt, 2. रायपुर रानी Raipur Rani 3. मोरनी Morni	1. अम्बाला Ambala 2. बराड़ा Barara 3. बरवाला Barwala 4. पिंजोर Pinjore 5. रायपुर रानी Raipur Rani 6. मोरनी Morni 7. नारायणगढ़ Naraingarh
2	यमुनानगर Yamunanagar	1. जगाधरी Jagadhri	1. जगाधरी Jagadhri 2. छछरौली Chhachhrauli	1. बिलासपुर Bilaspur 2. रादौर Radaur 3. सढौरा Sadhaura	1. बिलासपुर Bilaspur 2. छछरौली Chhachhrauli 3. जगाधरी Jagadhri 4. रादौर Radaur 5. सढौरा Sadhaura
3	कुरुक्षेत्र Kurukshetra	1. थानेसर Thanesar 2. पेहोवा Pehowa	1. थानेसर Thanesar 2. पेहोवा Pehowa	1. शाहबाद Shahbad 2. लाडवा Ladwa	1. लाडवा Ladwa 2. पेहोवा Pehowa 3. शाहबाद Shahbad 4. थानेसर Thanesar

1	2	3	4	5	6
4	कैथल Kaithal	1. कैथल Kaithal 2. गुहला Guhla	1. कैथल Kaithal 2. गुहला Guhla	1. फतेहपुर पुण्डरी Fatehpur Pundri 2. कलायत Kalayat	1. गुहला Guhla 2. कैथल Kaithal 3. पुन्डरी Pundri 4. कलायत Kalayat 5. राजौंद Rajound
			2. रोहतक मण्डल **Rohtak Division**		
5	करनाल Karnal	1. करनाल Karnal 2. असन्ध Assandh	1. करनाल Karnal 2. असन्ध Assandh	1. इन्द्री Indri 2. निसिंग Nissing 3. नीलोखेड़ी Nilokheri 4. घरौंडा Gharaunda	1. घरौंडा Gharaunda 2. इन्द्री Indri 3. करनाल Karnal 4. नीलोखेड़ी Nilokheri 5. निसिंग Nissing 6. असन्ध Assandh
6	पानीपत Panipat	1. पानीपत Panipat	1. पानीपत Panipat 2. समालखा Samalkha	1. इसराना Israna	1. पानीपत Panipat 2. इसराना Israna 3. मडलौडा Madlauda 4. समालखा Samalkha
7	सोनीपत Sonipat	1. सोनीपत Sonipat 2. गोहाना Gohana	1. सोनीपत Sonipat 2. गन्नौर Ganaur 3. गोहाना Gohana	1. खरखोदा Kharkhoda	1. गन्नौर Ganaur 2. खरखोदा Kharkhoda 3. राई Rai 4. सोनीपत Sonipat 5. मुण्डलाना Mundlana 6. कथूरा Kathura 7. गोहाना Gohana

1	2	3	4	5	6
8	रोहतक Rohtak	1. रोहतक Rohtak 2. महम Meham 3. बहादुरगढ़ Bahadurgarh 4. झज्जर Jhajjar	1. रोहतक Rohtak 2. महम Meham 3. बहादुरगढ़ Bahadurgarh 4. झज्जर Jhajjar	1. मातनहेल Matenhail 2. बेरी Beri	1. बहादुरगढ़ Bahadurgarh 2. झज्जर Jhajjar 3. बेरी Beri 4. कलानौर Kalanaur 5. लाखन माजरा Lakhan Majra 6. महम Meham 7. रोहतक Rohtak 8. साहलावास Sahlawas 9. मातनहेल Matanhail 10. सांपला Sampla

3. गुड़गांव मण्डल
Gurgaon Division

9	गुड़गांव Gurgaon	1. गुड़गांव Gurgaon 2. नूह Nuh 3. फिरोजपुर झिरका Ferozepur Jhirka	1. गुड़गांव Gurgaon 2. पटौदी Pataudi 3. नूह Nuh 4. फिरोजपुर झिरका Ferozepur Jhirka	1. सोहना Sohna 2. तावडू Taoru 3. पुनहाना Punhana	1. फरूख नगर Farukh Nagar 2. फिरोजपुर झिरका Ferozepur Jhirka 3. गुड़गांव Gurgaon 4. नगीना Nagina 5. नूह Nuh 6. पटौदी Pataudi 7. पुनहाना Punhana 8. सोहना Sohna 9. तावडू Taoru

1	2	3	4	5	6
10	फरीदाबाद Faridabad	1. बल्लबगढ़ Ballabgarh 2. पलवल Palwal	1. बल्लबगढ़ Ballabgarh 2. फरीदाबाद Faridabad 3. पलवल Palwal 4. हथीन Hathin	1. होडल Hodal	1. बल्लबगढ़ Ballabgarh 2. फरीदाबाद Faridabad 3. हथीन Hathin 4. होडल Hodal 5. पलवल Palwal
11	रिवाड़ी Rewari	1. रिवाड़ी Rewari	1. रिवाड़ी Rewari 2. बावल Bawal 3. कोसली Kosli	— — — —	1. रिवाड़ी Rewari 2. खोल Khol 3. जाटूसाना Jatusana 4. बावल Bawal 5. नाहड़ Nahar
12	महेन्द्रगढ़ Mahendragarh	1. महेन्द्रगढ़ Mahendragarh 2. नारनौल Narnaul	1. महेन्द्रगढ़ Mahendragarh 2. नारनौल Narnaul	1. अटेली Ateli 2. नांगल चौधरी Nangal Chaudhry	1. अटेली नांगल Ateli Nangal 2. कनीना Kanina 3. महेन्द्रगढ़ Mahendragarh 4. नांगल चौधरी Nangal Chaudhry 5. नारनौल Narnaul
			4. हिसार मण्डल **Hisar Division**		
13	हिसार Hisar	1. हिसार Hisar 2. टोहाना Tohana 3. फतेहाबाद Fatehabad 4. हांसी Hansi 5. सिवानी Siwani	1. हिसार Hisar 2. आदमपुर Adampur 3. टोहाना Tohana 4. फतेहाबाद Fatehabad 5. रतिया Ratia	1. उकलाना मण्डी Uklana Mandi 2. भट्टू कलां Bhattu Kalan 3. भूना Bhuna 4. बरवाला Barwala	1. आदमपुर Adampur 2. बरवाला Barwala 3. भूना Bhuna 4. फतेहाबाद Fatehabad

1	2	3	4	5	6
			6. हांसी Hansi 7. नारनौंद Narnaund 8. सिवानी Siwani	— —	5. हांसी Hansi 6. बास Bas 7. हिसार–I Hisar-I 8. हिसार-II Hisar-II 9. नारनौंद Narnaund 10. रतिया Ratia 11. टोहाना Tohana 12. अग्रोहा Agroha 13. भट्टूकलां Bhattu Kalan 14. उकलाना Uklana 15. सिवानी Siwani
14 सिरसा Sirsa		1. सिरसा Sirsa 2. डबवाली Dabwali 3. ऐलनाबाद Ellenabad	1. सिरसा Sirsa 2. डबवाली Dabwali 3. ऐलनाबाद Ellenabad 4. रानिया Rania	1. नाथूसारी Nathusari 2. कलांवाली Kalanwali	1. डबवाली Dabwali 2. बड़ा गुढ़ा Baragudha 3. ऐलनाबाद Ellenabad 4. रानिया Rania 5. सिरसा Sirsa 6. ओढ़ा Odhan 7. नाथूसारी चौपटा Nathusari Chopta
15 जींद Jind		1. जींद Jind 2. सफीदों Safidon 3. नरवाना Narwana	1. जींद Jind 2. सफीदों Safidon 3. नरवाना Narwana	1. जुलाना Julana 2. पिल्लू खेड़ा Pillu Khera 3. उचाना Uchana	1. जींद Jind 2. जुलाना Julana 3. पिल्लू खेड़ा Pillu Khera 4. सफीदों Safidon 5. उचाना Uchana 6. नरवाना Narwana 7. अलेवा Alewa

1	2	3	4	5	6
16	भिवानी Bhiwani	1. भिवानी Bhiwani 2. दादरी Dadri 3. लोहारू Loharu	1. भिवानी Bhiwani 2. बवानी खेड़ा Bawani Khera 3. तोशाम Tosham 4. दादरी Dadri 5. लोहारू Loharu	1. बादड़ा Badhra	1. बादड़ा Badhra 2. बवानी खेड़ा Bawani Khera 3. भिवानी Bhiwani 4. दादरी-I Dadri-I 6. दादरी-II Dadri-II 6. लोहारू Loharu 7. तोशाम Tosham

सारांश
Summary

मण्डल Divisions	..	4
जिले Districts	..	16
उप-मण्डल Sub-Divisions	..	39
तहसीलें Tahsils	..	55
उप-तहसीलें Sub-Tahsils	..	34
खण्ड Blocks	..	108

खण्ड II

हरियाणा के आधारभूत आंकड़े

इस भाग में राज्य से सम्बंधित आधारभूत आंकड़े दिये गये हैं। ये आंकड़े विभिन्न विभागों से एकत्रित किए गए हैं।

SECTION II

BASIC STATISTICS OF HARYANA

This section provides basic statistics relating to the Haryana State. These statistics have been collected from various departments.

आधारभूत आंकड़े
BASIC STATISTICS

हरियाणा के आधारभूत आंकड़े
Basic Statistics of Haryana

संख्या No. 2.1

1		2		3
1. क्षेत्रफल	Area (1991)	वर्ग कि० मी०	Sq. K.M.	44,212
मण्डल	Divisions	संख्या	Number	4
जिले	Districts	संख्या	Number	16*
उप-मण्डल	Sub-divisions	संख्या	Number	39*
तहसीलें	Tahsils	संख्या	Number	55*
उप-तहसीलें	Sub-tahsils	संख्या	Number	34*
खण्ड	Blocks	संख्या	Number	108*
कस्बे	Towns	संख्या	Number	94
गांव	Villages (1991)	संख्या	Number	6,988
आबाद गांव	Inhabited villages (1991)	संख्या	Number	6,759
2. जनसंख्या	**Population (1991)**			
कुल जनसंख्या	Total Population	लाख	Lakh	164.64
पुरुष	Males	लाख	Lakh	88.27
स्त्रियां	Females	लाख	Lakh	76.36
ग्रामीण जनसंख्या	Rural Population	लाख	Lakh	124.09
कुल पर प्रतिशतता	Percentage to total	प्रतिशत	Percentage	75.37
शहरी* जनसंख्या	Urban Population	लाख	Lakh	40.55
कुल पर प्रतिशतता	Percentage to total	प्रतिशत	Percentage	24.63
घनत्व	Density	प्रति वर्ग कि० मीटर	Per Sq. K.M.	372
साक्षर तथा पढ़े लिखे व्यक्ति	Literate and Educated Persons	लाख	Lakh	74.49
साक्षरता दर	Literacy Rate	प्रतिशत	Percentage	55.85@

*As on
31-1-1993 को.
@0—6 वर्ष की आयु वर्ग के बच्चों को छोड़कर ।
@Exclusive of children in the age-group of 0—6 years.

1			2	3
अनुसूचित जातियां	Scheduled Castes (1991)	लाख	Lakh	32.51
प्रतिशत	Percentage (1991)	प्रतिशत	Percentage	19.75
3. जलवायु	**Climate (1990)**			
औसत वर्षा	Average Rainfall	सै०मी०	C.M.	58.89
4. कृषि	**Agriculture (1990-91)**			
बोया गया निवल क्षेत्र	Net Area Sown	000 हैक्टेयर	000 Hectares	3,575
एक से अधिक बार बोया गया क्षेत्र	Area sown more than once	000 हैक्टेयर	000 Hectares	2,344
फसलों का उत्पादन	Production of crops	000 टन	000 Tonnes	
(i) कुल खाद्यान्न	Total cereals			9,017
(ii) कुल दालें	Total pulses			542
(iii) कुल अनाज	Total foodgrains			9,559
(iv) कुल तेल बीज	Total oil seeds			638
मुख्य फसलों के अधीन क्षेत्र, उत्पादन तथा उपज	Area, Production and Yield of Principal Crops			
चावल	Rice			
क्षेत्र	Area	000 हैक्टेयर	000 Hectares	661
उत्पादन	Production	000 टन	000 Tonnes	1,834
उपज	Yield	कि० ग्रा० प्रति हैक्टेयर	Kgs. per Hectare	2,775
गेहूं	Wheat			
क्षेत्र	Area	000 हैक्टेयर	000 Hectares	1,850
उत्पादन	Production	000 टन	000 Tonnes	6,436
उपज	Yield	कि० ग्रा० प्रति हैक्टेयर	Kgs. per Hectare	3,479

1		2		3
बाजरा	Bajra			
क्षेत्र	Area	000 हैक्टेयर	000 Hectares	699
उत्पादन	Production	000 टन	000 Tonnes	526
उपज	Yield	कि० ग्रा० प्रति हैक्टेयर	Kgs. per Hectare	864
जौ	Barley			
क्षेत्र	Area	000 हैक्टेयर	000 Hectares	51
उत्पादन	Production	000 टन	000 Tonnes	107
उपज	Yield	कि० ग्राम प्रति हैक्टेयर	Kgs. Per Hectare	2,092
मक्की	Maize			
क्षेत्र	Area	000 हैक्टेयर	000 Hectares	35
उत्पादन	Production	000 टन	000 Tonnes	49
उपज	Yield	कि० ग्राम प्रति हैक्टेयर	Kgs. Per Hectare	1,414
गन्ना	Sugarcane			
क्षेत्र	Area	000 हैक्टेयर	000 Hectares	148
उत्पादन	Production*	000 टन	000 Tonnes	780
उपज	Yield*	कि० ग्राम प्रति हैक्टेयर	Kgs. Per Hectare	5,273
मूंगफली	Groundnut			
क्षेत्र	Area	000 हैक्टेयर	000 Hectares	3
उत्पादन	Production	000 टन	000 Tonnes	2
उपज	Yield	कि० ग्राम प्रति हैक्टेयर	Kgs. Per Hectare	771
तोरिया तारामीरा, तथा सरसों	Rape and Mustard			
क्षेत्र	Area	000 हैक्टेयर	000 Hectares	474
उत्पादन	Production	000 टन	000 Tonnes	634
उपज	Yield	कि० ग्राम प्रति हैक्टेयर	Kgs. Per Hectare	1,338

*गुड़ के रूप में
*In terms of Gur

481

1			2	3
कपास	Cotton			
क्षेत्र	Area	000 हैक्टेयर	000 Hectares	491
उत्पादन	Production	000 गांठे**	000 Bales**	1,155
ट्रैक्टर	Tractors	संख्या	Number	1,33,418 (1991-92)
5. सिंचाई	**Irrigation (1990-91)**			
सिंचित निवल क्षेत्र	Net area irrigated by			
सरकारी नहरें	Govt. Canals	000 हैक्टेयर	000 Hectares	1,337
कुएं/नलकूप	Wells/Tubewells	000 हैक्टेयर	000 Hectares	1,248
अन्य	Others	000 हैक्टेयर	000 Hectares	15
जोड़	Total	000 हैक्टेयर	000 Hectares	2,600
कुल सिंचित क्षेत्र	Gross area irrigated	000 हैक्टेयर	000 Hectares	4,237
ट्यूबवैल तथा पम्पिंग सैट	Tubewells and Pumping sets	संख्या	Number	5,11,059 (1991-92)
6. वन	**Forests (1991-92)**			
वनों के अधीन क्षेत्र	Area under Forests	वर्ग कि० मी०	Sq. K.M.	1,699
7. पशु-पालन	**Animal Husbandry (1991-92)**			
पशु चिकित्सालय	Veterinary Hospitals	संख्या	Number	533
पशु चिकित्सा डिस्पैन्सरी	Veterinary Dispensaries	संख्या	Number	755
कृत्रिम गर्भाधान केन्द्र	Artificial Insemination Centres	संख्या	Number	60
स्टाकमैन सैन्टर/मुख्य ग्राम केन्द्र	Stockman Centre/ Key Village Centre	संख्या	Number	757
मछली पालन के लिये सम्भृत क्षेत्र	Area stocked for Fisheries	हैक्टेयर	Hectares	3,851*
भेड़ ऊन विस्तार केन्द्र	Sheep Wool Extension Centres	संख्या	Number	59
विकसित गौशालाओं की संख्या	Number of developed Gaushalas	संख्या	Number	57

** 170 किलोग्राम की प्रत्येक गांठ

**Bales of 170 Kgs. each.

1	2		3
8. बिजली **Electricity (1991-92)**			
पैदा की गई कुल Generated Gross	10 लाख किलोवाट	Million KWH	9,818
बिजली की खपत Consumption of Electric Power	लाख किलोवाट	Lakh KWH	71,388
प्रति व्यक्ति बेची गई इकाईयां Units sold per capita	किलोवाट	KWH	432
9 उद्योग **Industries (1991)**			
रजिस्टर्ड कार्यकारी फैक्टरियां Registered working Factories	संख्या	Number	4,977(P)
कार्यकारी फैक्टरियों में नियुक्त कार्यकर्ताओं की अनुमानित संख्या Estimated Number of workers employed in working Factories	000संख्या	000 Number	275.5(P)
10. चिकित्सा और स्वास्थ्य **Medical and Health (1991-92)**			
हस्पताल, डिस्पैंसरियां एंव स्वास्थ्य केन्द्र Hospitals, Dispensaries and Health Centres	संख्या	Number	3,040
आयुर्वेदिक तथा यूनानी संस्थाएं Ayurvedic and Unani Institutions	संख्या	Number	433
परिवार कल्याण केन्द्र (सरकारी तथा ऐच्छिक संगठन) Family welfare centres (Govt. and voluntary organisations)	संख्या	Number	149
इलाज किये गये रोगी** Patients treated**	लाख	Lakh	76.81
उपलब्ध बिस्तर Beds available	संख्या	Number	10,681
11. शिक्षा **Education (1991-92)**			
विश्वविद्यालय Universities	संख्या	Number	3
महाविद्यालय Colleges	संख्या	Number	168
उच्च/वरिष्ट माध्यमिक विद्यालय High/Senior Secondary Schools	संख्या	Number	2,489
माध्यमिक विद्यालय Middle Schools	संख्या	Number	1,362
प्राथमिक विद्यालय Primary Schools	संख्या	Number	5,117

**31-12-1991 को
**As on 31st Dec., 1991.
P—अनन्तिम
P—Provisional.

1	2			3
मान्यता प्राप्त विद्यालयों में छात्र	Scholars in Recognised Schools	लाख	Lakh	30.41
मान्यता प्राप्त विद्यालयों में अध्यापक	Teachers in Recognised Schools	संख्या	Number	79,007
12. सहकारिता	**Co-operation (1990-91)**			
सभी प्रकार की समितियां	All types of Societies	संख्या	Number	11,141
सदस्यता	Membership	लाख	Lakh	31.21
कुल प्रदत्त कर्ज	Total loans advanced	करोड़ रुपये	Rupees Crores	321.94
13. परिवहन	**Transport (1991-92)**			
हरियाणा राज्य परिवहन की बसें	Fleet strength of Haryana Roadways	संख्या	Number	3,518
प्रति किलोमीटर कुल लाभ	Overall Profit per Kilometre	पैसा	Paise	(—)23.5
14. सड़कें	**Roads (1991-92)**			
पक्की सड़कें (लोक निर्माण विभाग)	Metalled Roads (P.W.D.)	किलोमीटर	K.M.	22,006
पक्की सड़कों से जुड़े हुए गांव	Villages connected with Pucca Roads	संख्या	Number	6,677
15. वाणिज्यिक बैंक	**Commercial Banks (30-6-1992)**			
अनुसूचित बैंक	Scheduled Banks	संख्या	Number	1,277
गैर-अनुसूचित बैंक	Non-Scheduled Banks	संख्या	Number	—
16. विविध	**Miscellaneous**			
डाकघर	Post-offices (1991-92)	संख्या	Number	2,552
तारघर	Telegraph Offices (1991-92)	संख्या	Number	392
टैलीफोन केन्द्र	Telephone Exchanges (1991-92)	संख्या	Number	483

P=अनन्तिम

P=Provisional.

1	2			3
औद्योगिक प्रशिक्षण केन्द्र	Industrial Training Institute (1991-92)	संख्या	Number	39
संगठित क्षेत्र में कुल रोजगार	Total Employment in Organised Sector (31-3-1992)	लाख	Lakh	6.08
पुलिस थाने	Police Stations (31-12-1991)	संख्या	Number	167
हरियाणा राज्य विधान सभा की सीटें	Seats in Haryana State Assembly (1991)	संख्या	Number	90
लोक सभा की सीटें	Seats in Lok Sabha (1991)	संख्या	Number	10

खण्ड-III

क्षेत्रफल तथा जनसंख्या

इस भाग में हरियाणा राज्य के 1961, 1971, 1981 तथा 1991 की जनगणना के अनुसार क्षेत्रफल तथा जनसंख्या से सम्बन्धित आंकड़े दिये गये है तथा जिला सम्बन्धी आंकड़े 31 दिसम्बर, 1991 तक जारी अधिसूचनाओं पर आधारित है परन्तु 1991 की जनगणना की सूचना 1-1-1990 की जिला सीमाओं पर आधारित है, अतएव 1-1-1990 के पश्चात् जिलों की सीमाओं में किए गए परिवर्तन ग्रामवार आंकड़े उपलब्ध न होने के कारण नहीं किए जा सके ।

हरियाणा राज्य के 1 नवम्बर, 1966 को पृथक राज्य के रूप में अस्तित्व में आने के समय 7 जिले नामत: अम्बाला, करनाल, रोहतक, गुड़गांव, महेन्द्रगढ़, हिसार एवम् जींद थे । इसके पश्चात् समय-समय पर नये जिले घोषित करने के परिणामस्वरूप जिलों की सीमाएं पुर्नगठित की जाती रहीं है । अब तक जो नये जिले घोषित किए जा चुके है उनका विवरण इस प्रकार है :

क्रम सं.	जिला	अस्तित्व में आने की तिथि
1.	भिवानी	22 दिसम्बर, 1972
2.	सोनीपत	22 दिसम्बर, 1972
3.	कुरुक्षेत्र	23 जनवरी, 1973
4.	सिरसा	26 अगस्त, 1975
5.	फरीदाबाद	2 अगस्त, 1979
6.	यमुनानगर	1 नवम्बर, 1989
7.	कैथल	1 नवम्बर, 1989
8.	पानीपत	1 नवम्बर, 1989
9.	रिवाड़ी	1 नवम्बर, 1989

जिला पानीपत को 24 जुलाई, 1991 को जारी की गई अधिसूचना के अनुसार समाप्त करके जिला करनाल में सम्मिलित कर दिया गया था परन्तु 31 दिसम्बर, 1991 की अधिसूचना के अनुसार 1-1-1992 से जिला पानीपत पुन: गठित कर दिया गया ।

16 जिलों की सूचना नई श्रृंखला के अनुसार दी गई है परन्तु जहां सूचना उपलब्ध नहीं हो सकी, पुराने 12 जिलों की सूचना प्रदान की गई है । 1991 की जनगणना सम्बन्धी आंकड़े उपलब्धता के अनुसार दिए गए हैं जबकि शेष तालिकाओं में 1981 की जनगणना सम्बन्धी आंकड़े दर्शाए गए हैं ।

ये आंकड़े भारत की जनगणना, 1961, भारत की जनगणना, 1971, भारत की जनगणना, 1981 तथा भारत की जनगणना 1991 (श्रेणी-8) अनन्तिम जनसंख्या योग तथा भारत की जनगणना, 1991 (श्रेणी-I) अनन्तिम जनसंख्या योग से लिये गये हैं ।

सारणी 3.1 में जिलावार तथा तहसीलवार क्षेत्रफल व जनसंख्या दी गई है ।

सारणी 3.2 में राज्य की जनसंख्या मे वृद्धि तथा सारणी 3.3 में जिलावार जनसंख्या में वृद्धि दर्शायी गई है ।

सारणी 3.4 में गांवों और नगरों की संख्या दी गई है ।

सारणी 3.5 में पुरुषों व स्त्रियों की संख्या तथा जनसंख्या का घनत्व दिया गया है ।

सारणी 3.6 में ग्रामीण तथा शहरी जनसंख्या (लिंग अनुसार) की सूचना दी गई है ।

सारणी 3.7 रिहायशी घरों की संख्या तथा बेघर लोगों की संख्या दर्शाती है ।

सारणी 3.8 में ग्रामीण तथा शहरी परिवारों की संख्या दी गई है।

सारणी 3.9 में विभिन्न जनसंख्या स्तरों द्वारा वर्गीकृत गांव दिखाये गये हैं।

सारणी 3.10 में विभिन्न जनसंख्या स्तरों द्वारा वर्गीकृत शहर दिखाये गये हैं।

सारणी 3.11 में नगरों का क्षेत्रफल, जनसंख्या तथा घनत्व दर्शाये गये हैं।

सारणी 3.12 में नगरों में जनसंख्या की प्रवृत्ति दी गई है।

सारणी 3.13 में एक लाख व अधिक जनसंख्या वाले नगर/शहरी समूह की सूचना दी गई है।

सारणी 3.14 में जिलावार ग्रामीण तथा शहरी कार्यकर्ता तथा गैर कार्यकर्ताओं की सूचना दी गई है।

सारणी 3.15 औद्योगिक श्रेणियों में कार्यकर्ताओं की संख्या व प्रतिशत वितरण दिखाती है।

सारणी 3.16 में नौ औद्योगिक श्रेणियों में वर्गीकृत कार्यकर्ताओं की जनसंख्या जिलावार दी गई है।

सारणी 3.17 में आयु वर्ग के आधार पर जनसंख्या का विवरण दिया गया है।

सारणी 3·18 में धर्म के आधार पर जनसंख्या का वितरण दिया गया है।

सारणी 3.19 में जिलावार विभिन्न भाषाओं को प्रयुक्त करने वाली जनसंख्या दर्शायी गई है।

सारणी 3.20 में अनुसूचित जातियों से सम्बन्धित जनसंख्या दी गई है।

सारणी 3.21 में नौ औद्योगिक श्रेणियों में वर्गीकृत काम करने वाली अनुसूचित जातियों की जनसंख्या दी गई है।

सारणी 3.22 में जिलावार साक्षर तथा पढ़े लिखे व्यक्तियों की संख्या दी गई है।

सारणी 3.23 में केवल अनुसूचित जातियों से सम्बन्धित साक्षर तथा पढ़े-लिखे व्यक्तियों की संख्या दी गई है।

सारणी 3.24 जिलों में विकलांग जनसंख्या को दर्शाती है।

सारणी 3.25 में भारत का क्षेत्रफल तथा जनसंख्या (राज्यवार) की सूचना दी गई है।

सारणी 3. 26 में भारत में कार्य करने वालों की जनसंख्या (राज्यवार) की सूचना दी गई है।

सारणी 3.27 में राज्यवार अनुसूचित जातियों की जनसंख्या, साक्षरता तथा कार्य करने वालों की जनसंख्या दी गई है।

सारणी 3.28 तथा 3.29 में हरियाणा की अनुमानित जनसंख्या दी गई है।

सारणी 3.30 में भारत में राज्यवार अनुमानित जनसंख्या दी गई है।

सारणी 3.31 में भारत में धार्मिक समुदायों के अनुसार जनसंख्या दी गई है।

सारणी 3·32 में भारत में अनुसूचित जातियों तथा अनुसूचित जनजातियों की जनसंख्या दी गई है।

SECTION III

AREA AND POPULATION

This section provides data on area and population of Haryana State according to Census 1961, 1971, 1981 and 1991 and data relating to districts are based on Notifications issued up to 31st December, 1991. However, data of 1991 census relates to the district boundaries as on 1-1-1990 and adjustments for changes made in the boundaries thereafter have not been made for want of village-wise data.

At the time of formation of Haryana State on 1st November, 1966 there were seven districts viz. Ambala, Karnal, Rohtak, Gurgaon, Mahendragarh, Hisar and Jind. Thereafter new districts were notified from time to time by changing the boundaries of the districts. The details of new districts created so far are as under :—

Sr. No.	District	Date of creation
1	Bhiwani	22 December, 1972
2	Sonipat	22 December, 1972
3	Kurukshetra	23 January, 1973
4	Sirsa	26 August, 1975
5	Faridabad	2 August, 1979
6	Yamunanagar	1 November, 1989
7	Kaithal	1 November, 1989
8	Panipat	1 November, 1989
9	Rewari	1 November, 1989

District Panipat was abolished and merged in Karnal district, vide State Govt. notification dated the 24th July, 1991 but was created again w.e.f. 1-1-1992, vide notification dated the 31st December, 1991.

District-wise information has been given for new series of sixteen districts wherever available, otherwise old series of twelve districts has been retained. Data for 1991 Census have been given wherever available failing which 1981 census data have been indicated in this Chapter.

The data have been taken from the Census of India, 1961, Census of India, 1971, Census of India, 1981 and Census of India, 1991 (Series-8) Provisional population totals and Census of India, 1991 (Series-I) Provisional population totals.

Table 3.1 gives the information regarding districtwise and tahsil-wise area and population.

Table 3.2 and Table 3.3 shows increase in State population and district-wise increase in population.

Table 3.4 number of villages and towns have been given in this table.

Table 3.5 gives the information regarding the number of males, females and density of population.

Table 3.6 information regarding rural and urban population by sex has been given in this table.

Table 3.7 shows the number of residential houses and houseless population. Information regarding rural and urban housholds has been given in Table 3.8.

Table 3.9 gives the information regarding villages classified by various population ranges. Towns classified by various population ranges has been shown in Table 3.10, Area, population of towns and density has been shown in Table 3.11 and trend in population of towns in Table 3.12. Table 3.13 shows information regarding Cities/Urban Agglomerations with a population of one lakh and above.

Table 3.14 gives information regarding districtwise rural and urban workers and non-workers. Table 3.15 shows the number and percentage distribution of workers by industrial categories. Information regarding working population classified into nine industrial categories has been given in Table 3.16.

Tables 3.17 and 3.19 depict districtwise distribution of population by age, religion and by languages, respectively.

Table 3.20 gives information regarding Scheduled Castes population. Information regarding working population among Scheduled Castes classified into nine industrial categories has been given in Table 3.21.

Tables 3.22 and 3.23 give information regarding literacy among total population and among Scheduled Castes, respectively.

Table 3.24 shows the disabled population by districts in Haryana.

Table 3.25 gives area and population by States and Table 3.26 gives working population by States.

Table 3.27 represents Scheduled Castes population, literacy and workers (Statewise).

Tables 3.28 and 3.29 give estimated population of Haryana. Statewise estimated Population of India has been given in Table 3.30.

Table 3.31 gives the Statewise information regarding population by major religious communities.

Table 3.32 gives the Statewise information regarding population of Scheduled Castes and Scheduled Tribes.

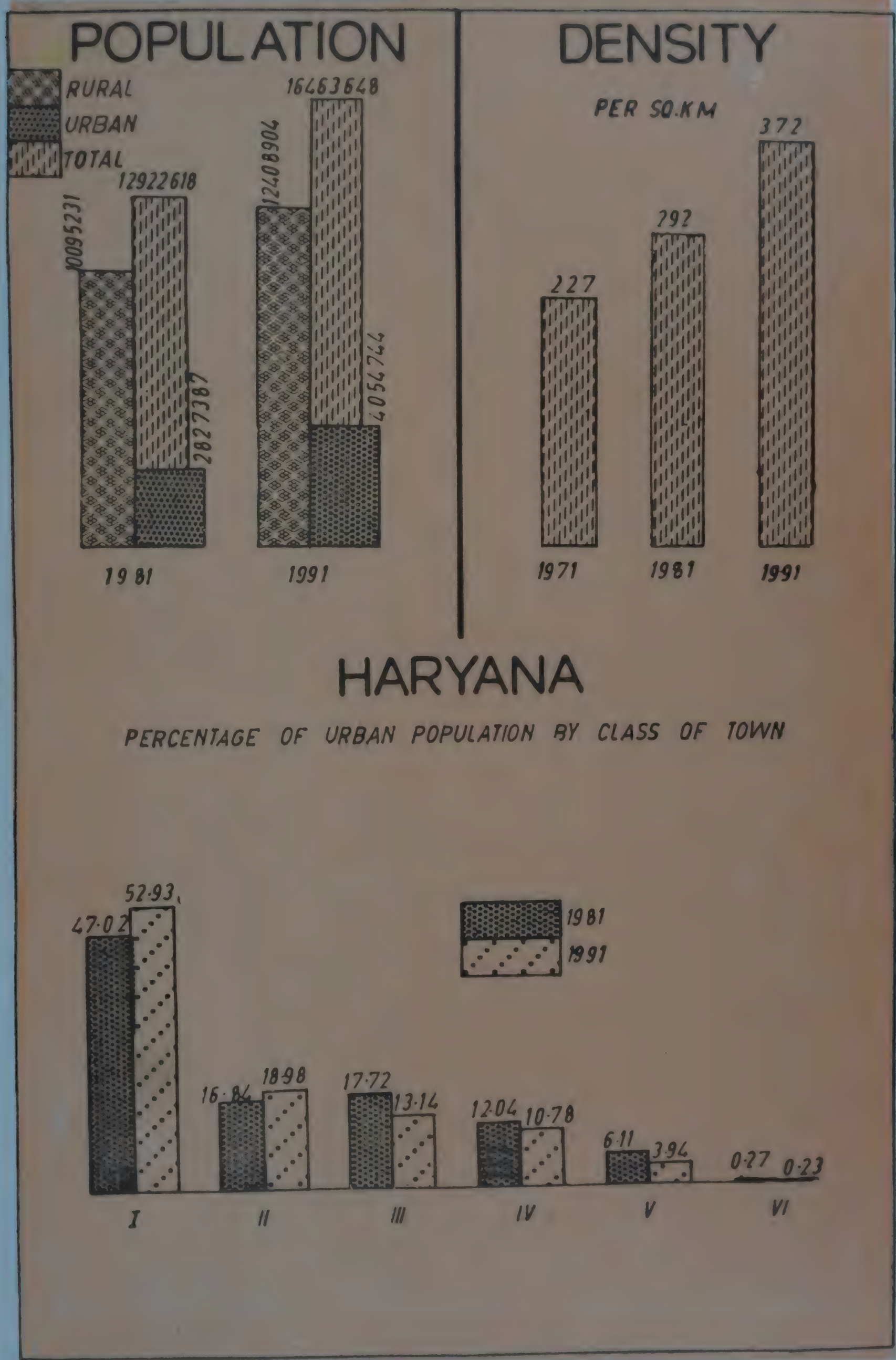
POPULATION
RURAL
URBAN
TOTAL
10095231
12922618
2827387
12408904
16463648
4054744
1981
1991
DENSITY
PER SQ.KM
227
292
372
1971
1981
1991
HARYANA
PERCENTAGE OF URBAN POPULATION BY CLASS OF TOWN
1981
1991
47·02
52·93
16·86
18·98
17·72
13·14
12·04
10·78
6·11
3·94
0·27
0·23
I
II
III
IV
V
VI

क्षेत्रफल तथा जनसंख्या
AREA AND POPULATION

हरियाणा का क्षेत्रफल तथा जनसंख्या : 1991
Area and Population of Haryana : 1991

संख्या No. 3.1

जिला/तहसील	District/Tahsil	क्षेत्रफल (वर्ग कि०मी०) Area (Sq. Kms.) (P)	जनसंख्या Population		
			देहाती Rural	शहरी Urban	जोड़ Total
1	2	3	4	5	6
1. जिला अम्बाला	1. District Ambala ..	2,385.00	7,19,884	3,96,994	11,16,878
(i) कालका	(i) Kalka ..	..	64,752	40,810	1,05,562
(ii) पंचकुला	(ii) Panchkula ..	..	95,028	70,375	1,65,403
(iii) नारायणगढ़	(iii) Naraingarh ..	..	1,95,598	13,832	2,09,430
(iv) अम्बाला	(iv) Ambala ..	..	2,47,353	2,71,977	5,19,330
(v) बराड़ा	(v) Barara	..	1,17,153	..	1,17,153
2. जिला यमुनानगर	2. District Yamunanagar ..	1,756.00	5,44,953	2,76,927	8,21,880
(i) जगाधरी	(i) Jagadhri ..	..	4,36,418	2,69,597	7,06,015
(ii) छछरौली	(ii) Chhachnrauli ..	..	1,08,535	7,330	1,15,865
3. जिला कुरुक्षेत्र	3. District Kurukshetra ..	1,217.00	4,87,809	1,54,134	6,41,943
(i) थानेसर	(i) Thanesar ..	..	3,51,719	1,32,148	4,83,867
(ii) पेहवा	(ii) Pehowa ..	..	1,36,090	21,986	1,58,076
4. जिला कैथल	4. District Kaithal ..	2,799.00	7,00,048	1,20,637	8,20,685
(i) गुहला	(i) Guhla ..	..	1,49,264	21,089	1,70,353
(ii) कैथल	(ii) Kaithal ..	..	5,50,784	99,548	6,50,332
5. जिला करनाल	5. District Karnal ..	1,967.00	6,42,514	2,43,283	8,85,797
(i) करनाल	(i) Karnal ..	..	6,42,514	2,43,283	8'85,797
6. जिला पानीपत	6. District Panipat ..	1,754.00	6,07,156	2,26,345	8,33,501
(i) असन्ध	(i) Assandh ..	..	1,39,595	16,749	1,56,344
(ii) पानीपत	(ii) Panipat ..	..	4,67,561	2,09,596	6,77,157
7. जिला सोनीपत	7. District Sonipat ..	1,335.00	5,76,841	1,78,025	7,54,866
(i) गन्नौर	(i) Ganaur ..	..	1,31,148	20,952	1,52,100
(ii) सोनीपत	(ii) Sonipat ..	..	4,45,693	1,57,073	6,02,766

1	2		3	4	5	6
8. जिला रोहतक	8. **District Rohtak**	..	**4,411.00**	14,23, 133	3,85,473	**18,08,606**
(i) गोहाना	(i) Gohana	..	..	2,77,159	3 2,496	3,09,655
(ii) महम	(ii) Maham	..	..	1,56,438	15,083	1,71,521
(iii) रोहतक	(iii) Rohtak	..	..	3,81,908	2,38,458	6,20,366
(iv) झज्जर	(iv) Jhajjar	..	..	4,06,228	42,201	4,48,429
(v) बहादुरगढ़	(v) Bahadurgarh	..	..	2,01,400	57,235	2,58,635
9. जिला फरीदाबाद	9. **District Faridabad**	..	**2,760.00**	7,59,727	7,17,513	**14,77,240**
(i) फरीदाबाद	(i) Faridabad	..	..	97,510	4,60,271	5,57,781
(ii) बल्लबगढ़	(ii) Ballabgarh	..	..	1,44,215	1,57,446	3,01,661
(iii) पलवल	(iii) Palwal	..	..	3,75,304	91,933	4,67,273
(iv) हथीन	(iv) Hathin	..	..	1,42,698	7,863	1,50,561
10. जिला गुड़गांव	10. **District Gurgaon**	..	**2,105.00**	9,13,386	2.32,704	**11,46,090**
(i) पटौदी	(i) Pataudi	..	..	59,478	24,541	84,019
(ii) गुड़गांव	(ii) Gurgaon	..	..	3,52,020	1,67,045	5,19,065
(iii) नूह	(iii) Nuh	..	..	2,11,727	20,026	2,31,753
(iv) फिरोजपुर झिरका	(iv) Ferozepur Jhirka	..	..	2,90,161	21,092	3,11,253
11. जिला रिवाड़ी	11. **District Rewari**	..	**1,559.00**	5,28,101	95,200	**6,23,301**
(i) बावल	(i) Bawal	..	..	78,670	9.010	87,680
(ii) रिवाड़ी	(ii) Rewari	..	..	3,53,507	86,190	4,39,697
(iii) कोसली	(iii) Kosli	..	..	95,924	..	95,924
12. जिला महेन्द्रगढ़	12. **District Mahendragarh**	..	**1,683.00**	5,97,225	84,644	**6,81,869**
(i) महेन्द्रगढ़	(i) Mahendragarh	..	..	2,68,887	28,211	2,97,098
(ii) नारनौल	(ii) Narnaul	..	..	3,28,338	56,433	3,84,771
13. जिला भिवानी	13. **District Bhiwani**	..	**5,140.00**	9,43,150	1,96,568	**11,39,718**
(i) बवानी खेड़ा	(i) Bawani Khera	..	..	1,19,124	14,159	1,33,283
(ii) भिवानी	(ii) Bhiwani	..	..	1,98,807	1,21,629	3,20,436
(iii) चरखी दादरी	(iii) Charkhi Dadri	..	..	3,44,555	32,253	3,76,808
(iv) लोहारू	(iv) Loharu	..	..	88,704	9,031	97,735
(v) तोशाम	(v) Tosham	.	..	1,02,008	8,387	1,10,395
(vi) सिवानी	(vi) Siwani	..	..	89,952	11,109	1,01,061
14. जिला जीन्द	14. **District Jind**	..	**2,736.00**	7,97,560	1,65,544	**9,63,104**
(i) नरवाना	(i) Narwana	..	..	2,97,001	48.749	3,45,750
(ii) जीन्द	(ii) Jind	..	..	3,25,498	96,739	4,22,237
(iii) सफीदों	(iii) Safidon	..	..	1,75,061	20,056	1,95.117

1	2		3	4	5	6
15. जिला हिसार	**15. District Hisar**	..	**6,279.00**	14,55,081	3,89,553	**18,44,634**
(i) फतेहाबाद	(i) Fatehabad	..		2,69,282	45,500	3,14,782
(ii) रतिया	(ii) Ratia	..	..	1,08,003	17,644	1,25,647
(iii) टोहाना	(iii) Tohana	..	..	1,44,999	39,814	1,84,813
(iv) हिसार	(iv) Hisar	..	..	5,80,678	2,14,745	7,95,428
(v) हांसी	(v) Hansi	..	..	2,48,510	59,653	3,08,163
(vi) नारनौंद	(vi) Narnaund	..	..	1,03,609	12,197	1,15,806
16. जिला सिरसा	**16. District Sirsa**	..	**4,276.00**	7,12,336	1,91,200	**9,03,536**
(i) डबवाली	(i) Dabwali	..	..	1,56,549	36,197	1,92,746
(ii) सिरसा	(ii) Sirsa	..	..	3,56,318	1,32,691	4,89,009
(iii) रानिया	(iii) Rania	..	..	1,34,129	..	1,34,129
(iv) ऐलनाबाद	(iv) Ellenabad	..	..	65,340	22,312	87,652
जोड़	**Total**	..	**44,212.00**	1,24,08,904	40,54,744	**1,64,,63648**

Note.—Total area figures for the State and the Districts represent Geographical area as supplied by the Surveyor-General of India.

नोट.—जिलों एवं राज्य के लिये दर्शाया गया कुल क्षेत्र, भारतीय सर्वेक्षण विभाग द्वारा दिये गये भौगोलिक क्षेत्र के अनुसार है।

P—अनन्तिम
P—Provisional

प्राप्ति स्थान : जनगणना विभाग, हरियाणा।
Source : Census Department, Haryana.

क्षेत्रफल तथा जनसंख्या

AREA AND POPULATION

1951—91 में हरियाणा की जनसंख्या में वृद्धि

Growth of Population in Haryana

1951—91

संख्या No. 3·2

वर्ष Year		जनसंख्या Population	जनसंख्या में भिन्नता Variation in Population	दस वर्षीय प्रतिशत वृद्धि Decennial Percentage Increase
1		2	3	4
1951	..	56,59,487	—	—
1961	..	75,90,543	+19,31,056	+34·12
1971	..	1,00,36,808	+24,46,265	+32·23
1981	..	1,29,22,618	+28,85,810	+28·75
1991	..	1,64,63,648	+35,41,030	+27·40

प्राप्ति स्थान : भारत की जनगणना, 1951, 1961, 1971, 1981 तथा 1991।

Source : Census of India, 1951, 1961, 1971, 1981 and 1991.

1981 से जिलावार जनसंख्या में वृद्धि

Increase in Population since 1981 by Districts

सख्या No. 3·3

जिला	District	जनसंख्या Population 1991@	जनसंख्या Population 1981*	जनसंख्या में भिन्नता Variation in population 1981—91	प्रतिशत वृद्धि Percentage increase 1981—91	जन संख्या Population 1981**
1		2	3	4	5	6
अम्बाला	Ambala ...	11,16,878	8,56,362	2,60,516	30·42	8,56,324
यमुनानगर	Yamunanagar ...	8,21,880	6,45,870	1,76,010	27·25	6,44,419
कुरुक्षेत्र	Kurukshetra ...	6,41,943	5,20,164	1,21,779	23·41	5,08,538
कैथल	Kaithal ...	8,20,685	6,79,507	1,41,178	20·78	6,83,603
करनाल	Karnal ...	8,85,797	6,99,997	1,85,800	26·54	7,11,329
पानीपत	Panipat ...	8,33,501	6,24,378	2,09,123	33·49	6,13,022
सोनीपत	Sonipat ...	7,54,866	5,93,693	1,61,173	27·15	8,45,901
रोहतक	Rohtak ...	18,08,606	15,16,275	2,92,331	19·28	12,49,920
फरीदाबाद	Faridabad ...	14,77,240	9,86,120	4,91,120	49·80	9,86,589
गुड़गांव	Gurgaon ..	11,46,090	8,63,914	2,82,176	32·66	8,63,868
रिवाड़ी	Rewari ...	6,23,301	4,96,834	1,26,467	25·45	5,03,858
महेन्द्रगढ़	Mahendragarh ...	6,81,869	5,33,087	1,48,782	27·91	5,40,319
भिवानी	Bhiwani ..	11,39,718	9,27,338	2,12,380	22·90	9,31,123
जीन्द	Jind ...	9,63,104	7,82,405	1,80,699	23·10	7,91,274
हिसार	Hisar ..	18,44,634	14,89,606	3,55,028	23·83	14,85,463
सिरसा	Sirsa ..	9,03,536	7,07,068	1,96,468	27·79	7,07,068
जोड़	Total ...	1,64,63,648	1,29,22,618	35,41,030	27·40	1,29,22,618

प्राप्ति स्थान : जनगणना विभाग, हरियाणा ।

Source : Census Department, Haryana.

*1981 से सम्बन्धित जिलावार आंकड़े 1 जनवरी, 1990 को जिलों की सीमाओं के आधार पर समायोजित किए गए हैं । इन आंकड़ों में परिवर्तन होने की सम्भावना है ।

*District-wise figures relating to 1981 are adjusted figures according to the boundaries of the districts as on 1-1-1990. These figures are subject to variation.

@1991 से सम्बन्धित जिलावार आंकड़े जनगणना विभाग द्वारा जारी किए गए अन्तिम परिणामों पर आधारित हैं तथा जिलावार सीमाएं 1–1–1990 की स्थिति के अनुसार हैं ।

@District-wise figures of 1991 are based on Final results as released by the Census Department and are according to the boundaries of the districts as on 1-1-1990.

**राज्य सरकार द्वारा 31-12-1991 तक जारी की गई अधिसूचनाओं के अनुसार निर्धारित जिलों की सीमाओं के आधार पर समायोजित

** Adjusted Figures according to the boundaries as per notifications issued by the State Govt. upto 31-12-1991.

क्षेत्रफल तथा जनसंख्या

AREA AND POPULATION

1981 तथा 1991 की जनगणना में हरियाणा में गांवों और नगरों की संख्या

Number of Villages and Towns in Haryana in 1981 and 1991 Census

संख्या No. 3·4

जिला	District		गांवों की संख्या Number of Villages						नगरों की संख्या Number of Towns	
			1981 जनगणना 1981 *Census*			1991 जनगणना 1991 *Census*			1981	1991
			आबाद Inhabited	गैर-आबाद Uninhabited	जोड़ Total	आबाद Inhabited	गैर-आबाद Uninhabited	जोड़ Total		
1			2	3	4	5	6	7	8	9
अम्बाला	Ambala	...	1,230	76	1,306	711	27	738	14	9
यमुनानगर	Yamunanagar	...	*	*	*	627	27	654	*	10
कुरुक्षेत्र	Kurukshetra	...	732	11	743	389	7	396	7	4
कैथल	Kaithal	...	*	*	*	287	1	288	*	4
करनाल	Karnal	...	596	38	634	377	17	394	8	6
पानीपत	Panipat	...	*	*	*	220	12	232	*	3
सोनीपत	Sonipat	...	331	17	348	248	12	260	3	3
रोहतक	Rohtak	...	438	20	458	473	19	492	6	8
फरीदाबाद	Faridabad	...	425	80	505	414	25	439	5	5
गुड़गांव	Gurgaon	...	673	48	721	688	42	730	10	11
रिवाड़ी	Rewari	...	*	*	*	402	15	417	*	3
महेन्द्रगढ़	Mahendragarh	...	725	18	743	366	5	371	6	4
भिवानी	Bhiwani	..	424	4	428	433	6	439	4	6
जीन्द	Jind	..	352	2	354	301	4	305	6	5
हिसार	Hisar	..	502	8	510	504	6	510	8	9
सिरसा	Sirsa	..	317	6	323	319	4	323	4	4
जोड़	Total	...	6,745	328	7,073	6,759	229	6,988	81	94

नोट : 1991 के आंकड़े अनन्तिम हैं।
Note : Figures of 1991 are Provisional

*जिले अस्तित्व में नहीं थे।
*Districts were not in existence.

क्षेत्रफल तथा जनसंख्या
AREA AND POPULATION

जिलावार क्षेत्रफल तथा जनसंख्या : 1991
Area and Population by Districts: 1991

संख्या No. 3 5

जिला	District		क्षेत्रफल वर्ग किलोमीटर में (1991) Area in Sq. Kilometres (1991)	जनसंख्या Population: पुरुष Males	स्त्रियां Females	जोड़ Total	प्रति वर्ग किलोमीटर में व्यक्ति Persons per Square Kilometre	प्रति 1,000 पुरुषों पर स्त्रियां Females per 1,000 Males
1			2	3	4	5	6	7
अम्बाला	Ambala	...	2,385·00	5,92,538	5,24,340	11,16,878	468	885
यमुनानगर	Yamunanagar	...	1,756·00	4,36,415	3,85,465	8,21,880	468	883
कुरुक्षेत्र	Kurukshetra	...	1,217·00	3,41,612	3,00,331	6,41,943	527	879
कैथल	Kaithal	...	2,799·00	4,43,019	3,77,666	8,20,685	293	852
करनाल	Karnal	...	1,967·00	4,75,056	4,10,741	8,85,797	450	865
पानीपत	Panipat	...	1,754·00	4,49,504	3,83,997	8,33,501	475	854
सोनीपत	Sonipat	...	1,385·00	4,10,133	3,44,733	7,54,866	545	841
रोहतक	Rohtak	...	4,411·00	9,77,075	8,31,531	18,08,606	410	851
फरीदाबाद	Faridabad	...	2,760·00	8,08,223	6,69,017	14,77,240	535	828
गुड़गांव	Gurgaon	...	2,105·00	6,12,620	5,33,470	11,46,090	544	871
रिवाड़ी	Rewari	..	1,559·00	3,23,460	2,99,841	6,23,301	400	927
महेन्द्रगढ़	Mahendragarh	...	1,683·00	3,57,004	3,24,865	6,81,869	405	910
भिवानी	Bhiwani	...	5,140·00	6,06,378	5,33,340	11,39,718	222	880
जीन्द	Jind	...	2,736·00	5,24,014	4,39,090	9,63,104	352	838
हिसार	Hisar	...	6,279·00	9,91,016	8,53,618	18,44,634	294	861
सिरसा	Sirsa	...	4,276·00	4,79,407	4,24,129	9,03,536	211	885
जोड़	Total 1991	...	44,212·00	88,27,474	76,36,174	1,64,63,648	372	865
	Total 1981	...	44,212·00	69,09,938	60,12,680	1,29,22,618	292	870

प्राप्ति स्थान : जनगणना विभाग, हरियाणा ।
Source : Census Department, Haryana.

नोट :—कालम 2 तथा 6 के जिलावार आंकड़े अनन्तिम हैं।
Note :—District wise figures in cols. 2 and 6 are Provisional.

क्षेत्रफल तथा जनसंख्या
AREA AND POPULATION

हरियाणा में लिंग अनुसार ग्रामीण तथा शहरी जनसंख्या : 1991
Rural and Urban Population by Sex in Haryana : 1991

संख्या No. 3·6

जिला	District		जनसंख्या Population						कुल जनसंख्या पर देहाती जनसंख्या की प्रतिशतता Rural Population as percentage to total population
			देहाती *Rural*			शहरी *Urban*			
			जोड़ Total	पुरुष Males	स्त्रियां Females	जोड़ Total	पुरुष Males	स्त्रियां Females	
	1		2	3	4	5	6	7	8
अम्बाला	Ambala	...	7,19,884	3,85,956	3,33,928	3,96,994	2,06,582	1,90,412	64·46
यमुनानगर	Yamunanagar	...	5,44,953	2,89,086	2,55,867	2,76,927	1,47,329	1,29,598	66·31
कुरुक्षेत्र	Kurukshetra	...	4,87,809	2,59,063	2,28,746	1,54,134	82,549	71,585	75·99
कैथल	Kaithal	...	7,00,048	3,78,790	3,21,258	1,20,637	64,229	56,408	85·30
करनाल	Karnal	...	6,42,514	3,46,131	2,96,383	2,43,283	1,28,925	1,14,358	72·54
पानीपत	Panipat	...	6,07,156	3,28,513	2,78,643	2,26,345	1,20,991	1,05,354	72·84
सोनीपत	Sonipat	...	5,76,841	3,15,091	2,61,750	1,78,025	95,042	82,983	76·42
रोहतक	Rohtak	...	14,23,133	7,72,110	6,51,023	3,85,473	2,04,965	1,80,508	78·69
फरीदाबाद	Faridabad	...	7,59,727	4,12,556	3,47,171	7,17,513	3,95,667	3,21,846	51·43
गुड़गांव	Gurgaon	...	9,13,386	4,89,263	4,24,123	2,32,704	1,23,357	1,09,347	79·70
रिवाड़ी	Rewari	...	5,28,101	2,72,262	2,55,839	95,200	51,198	44,002	84·73
महेन्द्रगढ़	Mahendragarh	...	5,97,225	3,12,481	2,84,744	84,644	44,523	40,121	87·59
भिवानी	Bhiwani	...	9,43,150	5,01,522	4,41,628	1,96,568	1,04,856	91,712	82·75
जीन्द	Jind	...	7,97,560	4,34,946	3,62,614	1,65,544	89,068	76,476	82·81
हिसार	Hisar	...	14,55,081	7,82,054	6,73,027	3,89,553	2,08,962	1,80,591	78·88
सिरसा	Sirsa	...	7,12,336	3,77,510	3,34,826	1,91,200	1,01,897	89,303	78·84
जोड़	Total	1991 ...	**1,24,08,904**	**66,57,334**	**57,51,570**	**40,54,744**	**21,70,140**	**18,84,604**	**75·37**
		1981	1,00,95,231	53,80,966	47,14,265	28,27,387	15,28,972	12,98,415	78·12

प्राप्ति स्थान : जनगणना विभाग, हरियाणा ।
Source : Census Department, Haryana.

क्षेत्रफल तथा जनसंख्या

AREA AND POPULATION

1991 में हरियाणा में रिहायशी घरों की संख्या, प्रति रिहायशी घर में व्यक्ति तथा बेघर लोगों की जनसंख्या

Number of Residential Houses, Persons per Occupied House and Houseless Population in Haryana, 1991

संख्या No. 3·7

जिला	District		निवास के रूप में प्रयुक्त रिहायशी घरों की संख्या No. of occupied Residential Houses			निवास के रूप में प्रयुक्त प्रति जनगणना घर में व्यक्ति Persons per occupied Census house			संस्थानों तथा बेघरबार जनसंख्या* Institutional and Houseless population*
			देहाती Rural	शहरी Urban	कुल Total	देहाती Rural	शहरी Urban	कुल Total	
1			2	3	4	5	6	7	8
अम्बाला	Ambala	...	1,10,349	75,458	1,85,807	7	5	6	16,615
यमुनानगर	Yamunanagar	...	82,333	47,055	1,29,388	7	6	6	..
कुरुक्षेत्र	Kurukshetra	...	69,295	24,219	93,514	7	6	7	10,278
कैथल	Kaithal	...	1,03,204	18,978	1,22,182	7	6	7	..
करनाल	Karnal	...	98,464	35,613	1,34,077	7	7	7	13,038
पानीपत	Panipat	...	92,189	39,945	1,32,134	7	6	6	..
सोनीपत	Sonipat	...	88,685	31,325	1,20,010	7	6	6	6,258
रोहतक	Rohtak	...	2,14,349	62,130	2,76,479	7	6	7	5,591
फरीदाबाद	Faridabad	...	1,05,036	1,43,339	2,48,375	7	5	6	5,062
गुड़गांव	Gurgaon	...	1,24,290	40,070	1,64,360	7	6	7	3,493
रिवाड़ी	Rewari	...	81,009	14,313	95,322	7	7	7	..
महेन्द्रगढ़	Mahendragarh	...	79,991	12,826	92,817	7	7	7	4,967
भिवानी	Bhiwani	...	1,33,178	30,360	1,63,538	7	6	7	4,675
जीन्द	Jind	...	1,16,982	24,070	1,41,052	7	7	7	4,194
हिसार	Hisar	...	2,16,875	60,957	2,77,832	7	6	7	13,504
सिरसा	Sirsa	...	1,06,009	29,205	1,35,214	7	7	7	5,207
जोड़	**Total**	...	18,22,238	6,89,863	25,12,101	7	6	7	92,882

*1981 जनगणना अनुसार।

*According to 1981 Census.

प्राप्ति स्थान : जनगणना विभाग, हरियाणा।

Source : Census Department, Haryana.

1991 में हरियाणा में परिवारों की संख्या तथा प्रति परिवार में व्यक्ति

Number of households and persons per household in Haryana, 1991

संख्या No. 3.8

जिला	District		परिवारों की संख्या Number of Households			प्रति परिवार में व्यक्ति Persons per Household		
			देहाती Rural	शहरी Urban	कुल Total	देहाती Rural	शहरी Urban	कुल Total
1			2	3	4	5	6	7
अम्बाला	Ambala	...	1,12,432	79,576	1,92,008	6	5	6
यमुनानगर	Yamunanagar	...	82,571	50,699	1,33,270	7	5	6
कुरूक्षेत्र	Kurukshetra	..	71,869	26,613	98,482	7	6	7
कैथल	Kaithal	...	1,09,832	19,999	1,29,831	6	6	6
करनाल	Karnal	...	98,627	43,429	1,42,056	7	6	6
पानीपत	Panipat	...	97,822	40,006	1,37,828	6	6	6
सोनीपत	Sonipat	...	88,825	31,442	1,20,267	6	6	6
रोहतक	Rohtak	...	2,16,074	63,931	2,80,005	7	6	6
फरीदाबाद	Faridabad	...	1,06,135	1,48,591	2,54,726	7	5	6
गुड़गांव	Gurgaon	...	1,30,154	40,236	1,70,390	7	6	7
रिवाड़ी	Rewari	...	83,016	15,279	98,295	6	6	6
महेन्द्रगढ़	Mahendragarh	...	85,864	12,927	98,791	7	7	7
भिवानी	Bhiwani	...	1,40,772	32,500	1,73,272	7	6	7
जीन्द	Jind	...	1,21,826	27,480	1,49,306	7	6	6
हिसार	Hisar	...	2,25,287	67,319	2,92,606	6	6	6
सिरसा	Sirsa	...	1,,11,284	32,308	1,43,592	6	6	6
जोड़	Total	...	18,82,390	7,32,335	26,14,725	7	6	6

प्राप्ति स्थान : जनगणना विभाग, हरियाणा ।

Source : Census Department, Haryana.

क्षेत्रफल तथा जनसंख्या

AREA AND POPULATION

1981 में विभिन्न जनसंख्या स्तरों द्वारा वर्गीकृत गांव

Villages Classified by Various Population Ranges : 1981

संख्या No. 3.8

जिला	District	कुल बसे हुए गांवों की संख्या Total number of inhabited villages	कुल देहाती जनसंख्या Total rural population	200 से कम *Less than* 200		200—499		500—999		1,000—1,999		2,000—4,999		5,000—9,999		10,000 और उस से ऊपर 10,000 and above	
				संख्या No.	जनसंख्या Population	संख्या No.	जनसंख्या Population	संख्या No.	जनसंख्या Population	संख्या No.	जनसंख्या Population	संख्या No.	जनसंख्या Population	संख्या No.	जनसंख्या Population	संख्या No.	जनसंख्या Population
	1	2	3	4	5	6	7	8	9	10	11	12	13	14	15	16	17
हिसार	Hisar ...	502	12,07,887	15	1,618	34	13,315	69	52,014	132	2,00,207	211	6,39,576	36	2,38,819	5	62,338
सिरसा	Sirsa ...	317	5,62,572	17	1,456	16	5,796	66	51,575	120	1,73,985	85	2,39,215	11	65,058	2	25,487
भिवानी	Bhiwani ...	424	7,72,683	11	932	38	13,429	87	67,893	169	2,42,929	96	2,81,794	21	1,39,496	2	26,210
गुड़गांव	Gurgaon ...	673	6,80,409	77	7,936	150	54,219	216	1,53,476	151	2,11,527	71	2,00,142	8	53,109	—	—
फरीदाबाद	Faridabad ...	425	5,92,265	32	3,464	68	24,630	125	92,546	118	1,66,930	65	1,97,918	16	95,217	1	11,560
जीन्द	Jind ...	352	8,08,618	6	382	13	5,043	52	40,437	121	1,79,969	133	3,97,043	26	1,75,511	1	10,233
महेन्द्रगढ़	Mahendra-garh ...	725	8,34,025	37	3,720	93	33,731	245	1,82,545	257	3,46,683	88	2,40,641	5	26,705	—	—
अम्बाला	Ambala ...	1,230	9,45,686	165	18,908	383	1,35,565	413	2,95,249	199	2,73,903	64	1,84,179	6	37,882	—	—
करनाल	Karnal ..	596	9,76,534	37	3,569	71	26,232	148	1,07,207	180	2,59,666	139	4,34,816	19	1,21,231	2	23,513
कुरुक्षेत्र	Kurukshetra...	732	9,43,974	44	4,124	130	46,970	245	1,78,039	188	2,51,667	108	3,27,085	14	99,594	3	36,495
रोहतक	Rohtak ...	438	10,75,859	15	1,539	14	4,841	69	52,962	131	1,90,962	164	5,15,871	41	2,66,682	4	43,002
सोनीपत	Sonipat ...	331	6,94,719	9	718	24	8,800	41	31,056	117	1,69,183	122	3,67,424	18	1,17,538	—	—
जोड़	**Total ...**	**6,745**	**1,00,95,231**	**465**	**48,366**	**1,034**	**3,72,571**	**1,776**	**13,04,999**	**1,883**	**26,67,611**	**1,346**	**40,25,704**	**221**	**14,36,842**	**20**	**2,39,138**

नोट :—1991 जनगणना अनुसार वर्गीकरण उपलब्ध नहीं है।

Note :—Classification according to 1991 Census is not available.

प्राप्ति स्थान : जनगणना विभाग, हरियाणा।

Source : Census Department, Haryana.

क्षेत्रफल तथा जनसंख्या

AREA AND POPULATION

1991 में हरियाणा में जनसंख्या स्तरों द्वारा वर्गीकृत शहर

Towns classified by Various Population Ranges in Haryana — 1991

संख्या No. 3.10

जिला	District	कुल नगरों की संख्या Total No. of towns	कुल शहरी जनसंख्या Total Urban Population	5,000 से कम Less than 5,000		5,000—9,999		10,000—19,999		20,000—49,999		50,000—99,999		1,00,000 से ऊपर Over 1,00,000	
				संख्या No.	जनसंख्या Population	संख्या No.	जनसंख्या Population	संख्या No.	जनसंख्या Population	संख्या No.	जनसंख्या Population	संख्या No.	जनसंख्या Population	संख्या No.	जनसंख्या Population
	1	2	3	4	5	6	7	8	9	10	11	12	13	14	15
अम्बाला	Ambala ...	9	3,96,944	—	—	2	13,529	2	26,582	2	76,298	2	1,61,247	1	1,19,338
यमुनानगर	Yamunanagar ...	10	2,76,927	—	—	6	43,212	2	21,983	—	—	1	67,386	1	1,44,346
कुरुक्षेत्र	Kurukshetra	4	1,54,134	—	—	—	—	1	19,441	2	53,438	1	81,255	—	—
कैथल	Kaithal ...	4	1,20,637	—	—	—	—	2	28,406	1	21,089	1	71,142	—	—
करनाल	Karnal ...	6	2,43,283	1	4,860	—	—	3	41,145	1	21,147	—	—	1	1,76,131
पानीपत	Panipat ...	3	2,26,345	—	—	—	—	2	35,133	—	—	—	—	1	1,91,212
सोनीपत	Sonipat ...	3	1,78,025	—	—	—	—	1	13,151	1	20,952	—	—	1	1,43,922
रोहतक	Rohtak ...	8	3,85,473	—	—	1	7,838	3	44,115	2	60,189	1	57,235	1	2,16,096
फरीदाबाद	Faridabad ...	5	7,17,513			2	14,993	—	—	1	25,635	1	59,168	1	6,17,717
गुड़गांव	Gurgaon ...	11	2,32,704	—	—	4	30,984	6	80,234	—	—	—	—	1	1,21,486
रिवाड़ी	Rewari ...	3	95,200	—	—	1	9,010	1	10,848	—	—	1	75,342	—	—
महेन्द्रगढ़	Mahendragarh	4	84,644	1	4,457	1	8,601	1	19,610	—	—	1	51,976	—	—
भिवानी	Bhiwani ...	6	1,96,568	—	—	2	17,418	2	25,268	1	32,253	—	—	1	1,21,629
जीन्द	Jind ...	5	1,65,544	—	—	—	—	2	21,640	2	58,589	1	85,315	—	—
हिसार	Hisar ...	9	3,89,553	—	—	2	14,198	2	29,841	3	1,04,606	1	59,653	1	1,81,255
सिरसा	Sirsa ...	4	1,91,200	—	—	—	—	1	19,850	2	58,509	—	—	1	1,12,841
जोड़	Total ...	94	40,54,744	2	9,317	21	1,59,783	31	4,37,247	18	5,32,705	11	7,69,719	11	21,45,973

प्राप्ति स्थान : जनगणना विभाग, हरियाणा ।

Source : Census Department, Haryana.

क्षेत्रफल तथा जनसंख्या
AREA AND POPULATION

नमूना No. 3.11

1991 में हरियाणा के नगरों का क्षेत्रफल, जनसंख्या तथा घनत्व
Area, Population and Density in the Towns of Haryana : 1991

विवरण	Particulars		क्षेत्रफल वर्ग कि०मी० में Area in Sq. Kilometres	जनसंख्या Population	प्रति वर्ग किलोमीटर में व्यक्ति Persons Per Sq. Kilometre
	1		2	3	4
क—नगर	A—Towns				
फरीदाबाद समूह	Faridabad Complex	...	178·24	6,17,717	3,466
यमुनानगर*	Yamunanagar*	...	27·60	2,19,754	7,962
रोहतक	Rohtak	...	22·03	2,16,096	9,809
पानीपत	Panipat	...	20·82	1,91,212	9,184
हिसार**	Hisar**	...	37·38	1,81,255	4,849
करनाल	Karnal	...	22·10	1,76,131	7,970
सोनीपत	Sonipat	...	21·37	1,43,922	6,735
अम्बाला @	Ambala@	...	37·51	1,39,889	3,729
गुड़गांव@@	Gurgaon @@	...	24·13	1,35,884	5,631
भिवानी	Bhiwani	...	29·74	1,21,629	4,090
अम्बाला शहर	Ambala City	...	16·94	1,19,338	7,045
सिरसा	Sirsa	...	19·33	1,12,841	5,838
ख—नगर	B—Towns				
जीन्द	Jind	...	15·30	85,315	5,576
थानेसर	Thanesar	...	20·00	81,255	4,063
रिवाड़ी	Rewari	...	6·06	75,342	12,433
कैथल	Kaithal	...	7·90	71,142	9,005
पंचकुला शहरी सम्पदा	Punchkula Urban Estate	...	10·37	70,375	6,786
हांसी	Hansi	...	9·07	59,653	6,577
पलवल	Palwal	...	5·52	59,168	10,719
बहादुरगढ़†	Bahadurgarh†	...	9·00	57,235	6,359
नारनौल	Narnaul	...	9·67	51,976	5,375
ग—नगर	C—Towns				
69—अन्य	69—Others	...	502·42	10,67,615	2,125

क—एक लाख या इससे अधिक जनसंख्या वाले शहर।
A. Cities having population one lakh or more.
ख—50,000 से 99,999 जन संख्या वाले कस्बे।
B. Towns having population 50,000 to 99,999
ग—50,000 से कम जनसंख्या वाले कस्बे।
C. Town having population less than 50,000

प्राप्ति स्थान : जनगणना विभाग, हरियाणा।
Source : Census Department, Haryana.

*जगाधरी (नगरपालिका) तथा जगाधरी वर्कशाप रेलवे कालोनी (नगरपालिका) भी सम्मिलित है।
*Includes Jagadhri (M. C.) and Jagadhri Workshop Railway Colony (M.C.)
**हरियाणा कृषि विश्वविद्यालय तथा मिनि सचिवालय 'आऊट ग्रोथ' सम्मिलित है।
**Includes Haryana Agricultural University and Mini Secretariat 'Out Growth'.
@अम्बाला छावनी (सी०बी०) सम्मिलित है।
@Includes Ambala Cantt (C. B.)
@@गुड़गांव का जनगणना कस्बा सम्मिलित है।
@@Includes census town of Gurgaon.
†बहादुरगढ़ में हुडा का सैक्टर-6 का "आऊट ग्रोथ" सम्मिलित है।
†Includes "Out Growth" of Sector-6 of HUDA in Bahadurgarh.

नोट:—क्षेत्रफल के आंकड़े अनन्तिम है।
Note:—Area figures are provisional.

क्षेत्रफल तथा जनसंख्या

AREA AND POPULATION

नगरों की जनसंख्या में प्रवृत्ति

Trend in Population of Towns

सं० No. 3.12

नगर या कस्बे का नाम तथा श्रेणी	Class and Name of the City or Town	जिला	District	जनसंख्या Population 1991	1981	1961	1941	1921	1901
1		2		3	4	5	6	7	8
श्रेणी—I	Class—I								
फरीदाबाद समूह	Faridabad Complex	फरीदाबाद	Faridabad	6,17,717	3,30,864	50,709	6,367	4,337	5,310
यमुनानगर*	Yamunanagar*	यमुनानगर	Yamunanagar	2,19,754	1,60,424	84,337	16,422	11,544	13,462
रोहतक	Rohtak	रोहतक	Rohtak	2,16,096	1,66,767	88,193	48,148	25,240	24,323
पानीपत	Panipat	पानीपत	Panipat	1,91,212	1,37,927	67,026	37,837	27,343	26,914
हिसार**	Hisar**	हिसार	Hisar	1,81,255	1,37,369	60,222	28,618	21,415	17,647
करनाल£	Karnal£	करनाल	Karnal	1,76,131	1,32,107	72,109	37,444	22,845	23,550
सोनीपत	Sonipat	सोनीपत	Sonipat	1,43,922	1,09,369	45,882	17,781	12,981	12,990
अम्बाला शहर	Ambala City	अम्बाला	Ambala	1,39,889	1,04,565	76,204	44,964	24,581	28,200
गुड़गांव@@	Gurgaon@@	गुड़गांव	Gurgaon	1,35, 884	1,00,877	37,868	9,935	5,107	4,765
भिवानी	Bhiwani	भिवानी	Bhiwani	1,21,629	1,01,277	58,194	43,921	33,270	35,917
अम्बाला @	Ambala @	अम्बाला	Ambala	1,19,338	1,21,203	1,05,543	62,419	74,745	50,438
सिरसा	Sirsa	सिरसा	Sirsa	1,12,841	89,068	33,363	20,718	16,241	15,800
श्रेणी—II	Class—II								
जीन्द	Jind	जीन्द	Jind	85,315	56,748	24,216	14,909	10,840	8,047
थानेसर	Thanesar	कुरुक्षेत्र	Kurukshetra	81,255	49,052	16,828	6,574	4,226	5,066
रिवाड़ी	Rewari	रिवाड़ी	Rewari	75,342	51,562	36,994	30,673	23,129	27,295
कैथल	Kaithal	कैथल	Kaithal	71,142	58,385	34,890	22,325	15,477	14,408
पंचकुला शहरी सम्पदा	Punchkula Urban Estate	अम्बाला	Ambala	70,375	11,239	..	..	..	..
हांसी	Hansi	हिसार	Hisar	59,653	50,365	33,712	22,590	15,425	16,523
पलवल	Palwal	फरीदाबाद	Faridabad	59,168	47,328	27,863	13,606	9,352	12,830
बहादुरगढ़†	Bahadurgarh†	रोहतक	Rohtak	57,235	37,488	14,982	8,206	5,955	5,974
नारनौल	Narnaul	महेन्द्रगढ़	Mahendragarh	51,976	41,441	23,959	23,063	20,410	19,489
श्रेणी –III	Class—III								
फतेहाबाद	Fatehabad	हिसार	Hisar	45,500	33,049	12,461	..	..	2,786
नरवाना	Narwana	जीन्द	Jind	38,533	29,242	14,037	7,066	..	..
मन्डी डबवाली	Mandi Dabwali	सिरसा	Sirsa	36,197	29,071	15,421	6,655	..	..
टोहाना	Tohana	हिसार	Hissar	34,215	25,487	12,394	8,950	..	..
गोहाना	Gohana	रोहतक	Rohtak	32,496	26,188	11,076	6,818	5,107	6,567
चरखी दादरी	Charkhi Dadri	भिवानी	Bhiwani	32,253	27,315	13,839	8,712	6,582	7,009
शाहबाद	Shahbad	कुरुक्षेत्र	Kurukshetra	31,452	26,308	18,975	14,745	11,329	11,009
झज्जर	Jhajjar	रोहतक	Rohtak	27,693	24,247	14,234	13,919	10,804	12,227
कालका	Kalka	अम्बाला	Ambala	27,281	21,359	18,068	9,766	7,635	7,645

क्षेत्रफल तथा जनसंख्या
AREA AND POPULATION
नगरों की जनसंख्या में प्रवृत्ति
Trend in Population of Towns

संख्या No. 3·12 (जारी—contd.)

नगर या कस्बे का नाम तथा श्रेणी	Class and Name of the City or Town	जिला	District	जनसंख्या Population 1991	1981	1961	1941	1921	1901
1			2	3	4	5	6	7	8
होडल	Hodal	फरीदाबाद	Faridabsd	25,635	18,740	10,558	8,661	5,854	8,142
बरवाला	Barwala	हिसार	Hisar	24,891	17,648	..	..	..	..
एलनाबाद	Ellanabad	सिरसा	Sirsa	22,312	..	..	..	..	..
पहोवा	Pehowa	कुरुक्षेत्र	Kurukshetra	21,986	17,279	6,159	..	..	..
घरौंडा	Gharaunda	करनाल	Karnal	21,147	17,332	10,496	7,287	..	..
चीका	Cheeka	कैथल	Kaithal	21,089	..	..	..	..	..
गनौर	Ganaur	सोनीपत	Sonipat	20,952	16,489	..	..	..	..
सफीदों	Safidon	जीन्द	Jind	20,056	15,116	9,223	7,807	5,199	4,832
श्रेणी—IV	Class IV								
कलां वाली	Klanwali	सिरसा	Sirsa	19,860	9,643	4,079	..	..	..
महेन्द्रगढ़	Mahendragarh	महेन्द्रगढ़	Mahendragarh	19,610	14,488	9,071	9,771	9,580	9,984
लाडवा	Ladwa	कुरुक्षेत्र	Kurukshetra	19,441	15,119	8,259	..	..	3,518
समालखा	Smalkha	पानीपत	Panipat	18,384	13,532	..	..	..	..
रतिया	Ratia	हिसार	Hisar	17,644	13,065	..	..	..	..
असन्ध	Assandh	पानीपत	Panipat	16,749	13,209	..	..	..	..
सोहना	Sohna	गुड़गांव	Gurgaon	16,348	12,667	6,889	5,710	4,758	6,024
तरावड़ी	Taraori	करनाल	Karnal	16,103	12803	..	..	..	5,834
पूंडरी‡	Pundri‡	कैथल	Kaithal	15,534	11,804	7,660	..	..	5,834
महम	Maham	रोहतक	Rohtak	15,083	11,722	9,300	11,545	7,820	7,824
कलानौर	Kalannaur	रोहतक	Rohtak	14,524	12,380	..		..	..
बेरी	Beri	रोहतक	Rohtak	14,508	13,490	10,840	9,785	7,454	9,723
बवानी खेड़ा	Bawani Khera	भिवानी	Bhiwani	14,159	11,530	..	..	..	..
नीलोखेड़ी	Nelokheri	करनाल	Karnal	13,911	11,078	8,035	..	..	..
नारायणगढ़	Naraingarh	अम्बाला	Ambala	13,832	9,370	..	..	..	..
हेलीमंडी	Hallaymandi	गुड़गांव	Gurgaon	13,263	10,140	1,728	..	.	
खरखोदा	Kharkhoda	सोनीपत	Sonipat	13,151	..	.	..	..	
कलायत	Kalayat	कैथल	Kaithal	12,872	10,965	..	..	..	..
बबयाल	Babiyal	अम्बाला	Ambala	12,750	7,342	..	..	..	..
तावडू	Taoru	गुड़गांव	Gurgaon	12,534	6,912	..	..	..	..
फिरोजपुर झिरका	Firozepur Jhirka	गुड़गांव	Gurgaon	12,413	9,400	5,775	6,192	4,542	7,278

क्षेत्रफल तथा जनसंख्या

AREA AND POPULATION

नगरों की जनसंख्या में प्रवृत्ति

Trend in Population of Towns

संख्या No. 3.12 (जारी *contd*)

नगर या कस्बे की श्रेणी तथा नाम	Class and Name of the City or Town	जिला	District	जनसंख्या Population 1991	1981	1961	1941	1921	1901
	1		2	3	4	5	6	7	8
नारनौंद	Narnaund	हिसार	Hisar	12,197	..	..	..	..	..
सढ़ोरा	Sadaura	यमुनानगर	Yamunanagar	11,818	10,131	7,775	8,815	7,630	9,812
जुलाना	Julana	जीन्द	Jind	11,424	9,294	5,155	..	..	..
पटौदी	Pataudi	गुड़गांव	Gurgaon	11,278	8,422	4,243	4,105	3,342	4,171
इन्द्री	Indri	करनाल	Karnal	11,131	8,304	..	..	..	..
सिवानी	Siwani	भिवानी	Bhiwani	11,109	..	..	..	..	..
धारूहेड़ा	Dharuhera	रिवाड़ी	Rewari	10,848	..	..	..	..	..
उचाना	Uchana	जीन्द	Jind	10,216	8,091	4,387	..	..	..
राडौर	Radour	यमुनानगर	Yamunanagar	10,165	8,105	5,155	..	..	.
श्रेणी-V	Class—V								
लोहारू	Loharu	भिवानी	Bhiwani	9,031	7,247	4,465	4,023	2,339	2,175
बावल	Bawal	रिवाड़ी	Rewari	9,010	7,760	5,924	5,709	5,137	5,739
पुनहाना	Punhana	गुड़गांव	Gurgaon	8,679	..	..	..	..	..
उकलाना मन्डी	Uklana Mandi	हिसार	Hisar	8,599	7,055	3,588	..	..	..
कनीना	Kanina	महेन्द्रगढ़	Mahendragarh	8,601	7,131	4,582	..	..	..
तोशाम	Tosham	भिवानी	Bhiwani	8,387	..	..	..	..	..
फारूखनगर	Farrukhnagar	गुड़गांव	Gurgaon	8,046	6,367	4,948	5,122	..	6,136
पिंजौर (ग्रामीण)	Pinjore (Rural)	अम्बाला	Ambala	8,013	5,746	..	..	..	..
हथीन	Hathin	फरीदाबाद	Faridabad	7,863	6,553	..	..	..	..
बूढ़िया	Buria	यमुनानगर	Yamunanagar	7,850	6,258	3,988	3,857	3,547	5,865
खेड़ी साम्पला	Kheri Sampla	रोहतक	Rohtak	7,838	..	..	..	..	..
नूह	Nuh	गुड़गांव	Gurgaon	7,492	5,992	3,772	..	..	..
छछरौली	Chhachhrauli	यमुनानगर	Yamunanagar	7,330	6,140	5,[illegible]38	5,419	4,202	5 520
मुस्तफाबाद	Mustafabad	यमुनानगर	Yamunanagar	7,301	..	..	..	..	..
हसनपुर	Hassanpur	फरीदाबाद	Faridabad	7,130	5,109	..	..	..	..
बिलासपुर	Bilaspur	यमुनानगर	Yamunanagar	7,130	..	..	..	..	..
डुन्डाहेड़ा	Dundahera	गुड़गांव	Gurgaon	6,767	..	..	..	..	..
फारूखपुर	Farukhpur	यमुनानगर	Yamunanagar	5,579	..	..	..	..	..

क्षेत्रफल तथा जनसंख्या

AREA AND POPULATION

नगरों की जनसंख्या में प्रवृत्ति

Trend in Population of Towns

सं. No. 3.12 (समाप्त *concld*)

नगर या कस्बे की श्रेणी तथा नाम	Class and Name of the City or Town	जिला	District	जनसंख्या Population					
				1991	1981	1951	1941	1921	1901
1			2	3	4	5	6	7	8
जाखलमण्डी	Jakhal mandi	हिसार	Hisar	5,599	4,609	3,138	.	..	..
एच.एम.टी. पिंजोर	H.M.T. Pinjore	अम्बाला	Ambala	5,516		..	.	..	..
श्रेणी—VI	Class—VI								
ऊंचा सिवाना	Uncha Siwana	करनाल	Karnal	4,860	..	..	.	—	..
अटेली	Ateli	महेन्द्रगढ़	Mahendragarh	4,457	2,993	1,521	..	..	..

प्राप्ति स्थान : भारत की जनगणना 1961, 1981 तथा 1991।

Source : Census of India 1961, 1981 and 1991.

नोट:—जनसंख्या का श्रेणी स्तर
I—1,00,000 तथा अधिक
II—50,000 से 99,999
III—20,000 से 49,999
IV—10,000 से 19,999
V—5,000 से 9,999
VI—4,999 तक

Note.—Class ranges of population.
I—1,00,000 and above
II—50,000 to 99,999
III—20,000 to 49,999
IV—10,000 to 19,999
V—5,000 to 9,999
VI—Up to 4,999

*जगाधरी (नगरपालिका) तथा जगाधरी वर्कशाप रेलवे कालोनी (नगरपालिका) सम्मिलित हैं।

*Includes Jagadhri (M.C.) and Jagadhri Workshop Railway Colony (M.C.).

**हरियाणा कृषि विश्वविद्यालय तथा मिनी सचिवालय "आऊट ग्रोथ" सम्मिलित है।

**Includes Haryana Agricultural University and Mini Secretariat 'Out Growth'.

@अम्बाला छावनी (सी०बी०) सम्मिलित है।

@Includes Ambala Cantt (C.B.).

@@गुड़गांव का जनगणना कस्बा सम्मिलित है।

@@Includes census town of Gurgaon.

†बहादुरगढ़ में हुडा का सैक्टर—6 का "आऊट ग्रोथ" सम्मिलित है।

†Includes "Out Growth" of Sector-6 of HUDA in Bahadurgarh.

‡फतेहपुर गांव का भाग 'आऊटग्रोथ' सम्मिलित है।

‡Includes part of village Fatehpur "Out Growth".

£करनाल में अर्बन स्टेट का सैक्टर-6 का भाग 'आऊट ग्रोथ' सम्मिलित है।

£Includes 'Out Growth' of Sector-6 of Urban Estate in Karnal.

नोट:—1981 के अनुसार रानिया तथा जरसा नामक दो कस्बे अब कस्बे के रूप में अस्तित्व में नहीं है।

Note :—Two towns viz Rania and Jarsa which were in existence in 1981 have ceased to be town

क्षेत्रफल तथा जनसंख्या
AREA AND POPULATION

एक लाख व अधिक जनसंख्या वाले नगर/शहरी समूह—1991
Cities/Urban Agglomerations with a Population of 1,00,000 and above—1991

संख्या No. 3.13

क्रम संख्या	नगर का नाम/शहरी समूह Name of city/ Urban Agglomeration	जनसंख्या Population			कुल साक्षर Total Literates			लिंग अनुपात Sex Ratio
		व्यक्ति Persons	पुरुष Males	स्त्रियां Females	व्यक्ति Persons	पुरुष Males	स्त्रियां Females	
1	2	3	4	5	6	7	8	9
1 फरीदाबाद समूह (नगर)	Faridabad Complex (City) ..	6,17,717	3,42,481	2,75,236	3,77,447	2,36,076	1,41,371	804
2 यमुनानगर (यू० ए०)*	Yamunanagar (U.A.)* .	2,19,754	1,17,353	1,02,401	1,41,760	81,258	60,502	873
3 रोहतक (नगर)	Rohtak (City) ..	2,16,096	1,14,728	1,01,368	1,39,944	81,916	58,028	884
4 पानीपत (नगर)	Panipat (City) ..	1,91,212	1,02,261	88,951	1,14,343	66,655	47,688	870
5 हिसार (यू० ए०)**	Hisar (U.A.)** ..	1,81,255	98,425	82,830	1,13,410	68,498	44,912	842
6 करनाल (यू.ए.)£	Karnal (U.A.)£ ..	1,76,131	93,042	83,089	1,12,976	63,926	49,052	893
7 सोनीपत (नगर)	Sonipat (City) ..	1,43,922	76,899	67,023	90,899	54,088	36,811	872
8 अम्बाला (यू० ए०)@	Ambala (U.A.)@ ..	1,39,889	70,792	69,097	92,768	49,945	42,823	976
9 गुड़गांव (यू० ए०)@@	Gurgaon (U.A.)@@ ..	1,35,884	71,639	64,245	95,618	54,394	41,224	897
10 भिवानी (नगर)	Bhiwani (City) ..	1,21,629	64,977	56,652	71,506	43,756	27,750	872
11 अम्बाला (नगर)	Ambala (City) ..	1,19,338	61,852	57,486	83,465	45,825	37,640	929
12 सिरसा (नगर)	Sirsa (City) ..	1,12,841	60,573	52,268	65,781	39,173	26,608	863

*जगाधरी (नगरपालिका) तथा जगाधरी वर्कशाप रेलवे कालोनी (नगरपालिका) सम्मिलित है।
*Includes Jagadhri (M.C.) and Jagadhri Workshop Railway, Colony (M.C.)
**हरियाणा कृषि विश्वविद्यालय तथा मिनी सचिवालय 'आऊट ग्रोथ' सम्मिलित है।
**Includes Haryana Agricultural University and Mini Secretariat 'Out Growth'.
@अम्बाला छावनी (सी०बी०) सम्मिलित है।
Includes Ambala Cantt. (C.B.)
@@गुड़गांव का जनगणना कस्बा सम्मिलित है।
@@Includes census town of Gurgaon.
£अर्बन स्टेट का सैक्टर-6 का भाग 'आऊट ग्रोथ' सम्मिलित है।
£Includes 'Out Growth' of Sector-6 of Urban Estate.

प्राप्ति स्थान : जनगणना विभाग, हरियाणा।
Source : Census Department, Haryana.

संख्या No. 3.14

क्षेत्रफल तथा जनसंख्या
AREA AND POPULATION

जिलावार ग्रामीण/शहरी कार्यकर्ता तथा गैर-कार्यकर्ता—1991
Rural/Urban Workers and Non-Workers by Districts—1991

जिला	District	मुख्य कार्यकर्ता Main workers			सीमांत कार्यकर्ता Marginal workers			गैर-कार्यकर्ता Non-workers			मुख्य काम करने वालों की कुल जनसंख्या पर प्रतिशतता
		देहाती Rural	शहरी Urban	जोड़ Total	देहाती Rural	शहरी Urban	जोड़ Total	देहाती Rural	शहरी Urban	जोड़ Total	Main Workers as percentage to total population
1		2	3	4	5	6	7	8	9	10	11
अम्बाला	Ambala ..	2,08,469	1,11,426	**3,19,895**	2,761	567	**3,328**	5,08,654	2,85,001	**7,93,655**	28·64
यमुनानगर	Yamunanagar ..	1,50,324	76,287	**2,26,611**	2,388	71	**2,459**	3,92,241	2,00,569	**5,92,810**	27·57
कुरुक्षेत्र	Kurukshetra ..	1,37,707	41,988	**1,79,695**	4,652	84	**4,736**	3,45,450	1,12,062	**4,57,512**	27·99
कैथल	Kaithal ..	2,02,370	33,202	**2,35,572**	19,235	516	**19,751**	4,78,443	86,919	**5,65,362**	28·70
करनाल	Karnal ..	1,84,639	68,938	**2,53,577**	4,469	751	**5,220**	4,53,406	1,73,594	**6,27,000**	28·[illegible]
पानीपत	Panipat ..	1,73,216	67,291	**2,40,507**	11,102	541	**11,643**	4,22,838	1,58,513	**5,81,351**	28·66
सोनीपत	Sonipat ..	1,72,007	48,516	**2,20,523**	10,582	297	**10,879**	3,94,252	1,29,212	**5,23,464**	29·21
रोहतक	Rohtak ..	4,25,632	1,04,443	**5,30,075**	37,591	575	**38,166**	9,59,910	2,80,455	**12,40,365**	29·31
फरीदाबाद	Faridabad ..	2,10,071	2,14,015	**4,24,086**	23,039	1,033	**24,072**	5,26,617	5,02,465	**10,29,082**	28·71
गुड़गांव	Gurgaon ..	2,53,400	64,688	**3,18,088**	48,765	590	**49,355**	6,11,221	1,67,426	**7,78,647**	27·75
रिवाड़ी	Rewari ..	1,23,951	25,938	**1,49,889**	22,595	707	**23,302**	3,81,555	68,555	**4,50,110**	24·05
महेन्द्रगढ़	Mahendragarh ...	1,51,144	21,460	**1,72,604**	38,027	826	**38,853**	4,08,054	62,358	**4,70,412**	25·31
भिवानी	Bhiwani ..	2,66,200	51,282	**3,17,482**	51,690	850	**52,540**	6,25,260	1,44,436	**7,69,696**	27·86
जींद	Jind ..	2,37,542	43,795	**2,81,337**	30,217	689	**30,906**	5,29,801	1,21,060	**6,50,861**	29·21
हिसार	Hisar ..	4,59,415	1,10,861	**5,70,276**	35,367	1,403	**36,770**	9,60,299	2,77,289	**12,37,588**	30·92
सिरसा	Sirsa	2,23,962	54,547	**2,78,509**	32,609	155	**32,764**	4,55,765	1,36,498	**5,92,263**	30·82
जोड़	**Total 1991** ...	**35,80,049**	**11,38,677**	**47,18,726**	**3,75,089**	**9,655**	**3,84,744**	**84,53,766**	**29,06,412**	**1,13,60,178**	**28·66**
	1981 ..	**28,47,391**	**8,16,513**	**36,63,904**	**4,13,804**	**9,984**	**4,23,788**	**68,34,036**	**20,00,890**	**88,34,926**	**28·35**

प्राप्ति स्थान : जनगणना विभाग, हरियाणा ।

Source : Census Department, Haryana.

क्षेत्रफल तथा जनसंख्या

AREA AND POPULATION

औद्योगिक श्रेणियों में कार्यकर्ताओं की संख्या एवं प्रतिशत वितरण

Number and Percentage Distribution of Workers by Industrial Categories

सं० No. 3.15

श्रेणियां	Categories	1991 संख्या Number	1991 जोड़ का प्रतिशत Percentage to Total	1981 संख्या Number	1981 जोड़ का प्रतिशत Percentage to Total
	1	2	3	4	5
प्राथमिक क्षेत्र	**Primary Sector (1+2+3)** ..	27,71,028	58·72	22,60,841	61·70
1. कृषक	Cultivators ..	18,29,530	38·77	16,36,882	44·67
2. कृषि श्रमिक	Agricultural Labourers ..	8,96,782	19·00	5,90,324	16·11
3. पशुधन, वन विद्या, मछली पकड़ने, आखेट, फलोद्यान, इत्यादि	Livestock, Forestry, Fishing, Hunting and Plantations ..	44,716	0·95	33,635	0·92
द्वितीय क्षेत्र	**Secondary Sector (4+5+6)** ..	6,27,654	13·30	5,68,467	15·52
4. खान खोदने तथा खान से पत्थर निकालने	Mining and Quarrying ..	5,845	0·12	3,505	0·10
5. (क) गृह उद्योग	(a) Household Industry ..	72,195	1·53	1,02,826	2·81
(ख) गृह उद्योग के अतिरिक्त	(b) Other than Household Industry ..	4,26,138	9·03	3,68,532	10·06
6. निर्माण कार्य	Construction ..	1,23,476	2·62	93,583	2·55
तृतीय क्षेत्र	**Tertiary Sector (7+8+9)** ..	13,20,044	27·98	8,34,595	22·78
7. व्यापार तथा वाणिज्य	Trade and Commerce ..	4,07,010	8·63	2,84,266	7·76
8. यातायात, संग्रहण और संचार	Transport, Storage and Communications	1,53,459	3·25	1,13,049	3.09
9. अन्य सेवाएं/अन्य कार्यकर्ता	Other Services/Other Workers ..	7,59,575	16·10	4,37,280	11·93
जोड़ मुख्य कार्यकर्ता	Total Main Workers ..	47,18,726	100·00	36,63,904	100·00
12. सीमान्त कार्यकर्ता	Marginal Workers ..	3,84,744		4,23,788	

प्राप्ति स्थान : भारत की जनगणना, 1991

Source :—Census of India, 1991.

नोट :—मुख्य कार्यकर्ता वह है जिसने एक वर्ष में 183 दिन या इससे अधिक एक या एक से अधिक आर्थिक क्रिया में कार्य किया है। एक व्यक्ति जिसने एक वर्ष में 183 दिन से कम कार्य किया है, सीमान्त कार्यकर्ता माना जाता है।

Note :—The main worker is one who has worked for 183 days or more in a year in one or more than one economic activity A person who has worked for less than 183 days in a year is considred a marginal worker.

नौ औद्योगिक श्रेणियों में वर्गीकृत काम करने वालों की जनसंख्या : 1991
Working Population Classified into Nine Industrial Categories : 1991

संख्या No. 3.16

जिला District		मुख्य कार्य करने वाले MAIN WORKERS								
		कृषक As Cultivator			कृषि श्रमिक As Agricultural Labourer			खान खोदने, खान से पत्थर निकालने, पशुधन, वन विद्या, मछली पकड़ने, आखेट रोपण, फलोद्यान और सम्बद्ध क्रियाओं में लगे हुए In Mining, Quarrying, Livestock Forestry, Fishing, Hunting, Plantation, Orchards and Allied Activities		
		I			II			III / IV		
		व्यक्ति Persons	पुरुष Males	स्त्रियां Females	व्यक्ति Persons	पुरुष Males	स्त्रियां Females	व्यक्ति Persons	पुरुष Males	स्त्रियां Females
1		2	3	4	5	6	7	8	9	10
अम्बाला	Ambala ..	68,581	68,086	495	51,510	50,134	1,376	3,580	34,14	166
यमुनानगर	Yamunanagar ..	58,016	57,773	243	54,163	52,908	1,255	1,860	1,787	73
कुरुक्षेत्र	Kurukshetra ..	58,684	58,254	430	49,744	46,492	3,252	1,296	1,252	44
कैथल	Kaithal ..	1,12,151	1,07,023	5,128	58,772	53,976	4,796	1,781	1,735	46
करनाल	Karnal ..	730,63	70,260	2,803	72,713	65,348	7,365	2,180	2,106	74
पानीपत	Panipat ..	79,181	74,694	4,487	51,205	44,853	6,352	958	924	34
सोनीपत	Sonipat ..	69,748	60,451	9,297	39,637	32,258	7,379	1,196	1,102	94
रोहतक	Rohtak ...	2,25,518	182,654	42,864	84,550	68,062	16,488	4,531	4,217	314
फरीदाबाद	Faridabad ..	1,11,626	97,755	13,871	49,316	41,291	8,025	5,436	4,917	519
गुड़गांव	Gurgaon ..	1,27,705	1,10,844	16,861	43,656	35,261	8,395	4,070	3,829	241
रिवाड़ी	Rewari ..	63,339	56,277	7,062	18,586	15,447	3,139	1,876	1,761	115
महेन्द्रगढ़	Mahendragarh ..	84,755	75,534	9,221	17,874	15,143	2,731	1,887	1,772	115
भिवानी	Bhiwani ..	1,73,944	1,40,816	33,128	41,031	33,953	7,078	4,037	3,896	141
जींन्द	Jind ..	1,40,695	1,25,342	15,353	56,686	49,678	7,008	3,226	3,133	93
हिसार	Hisar ..	2,63,757	2,22,154	41,603	1,30,235	1,10,226	20,009	9,041	8,663	378
सिरसा	Sirsa ..	1,18,767	1,07,605	11,162	77,104	66,838	10,266	3,606	3,526	80
जोड़	Total 1991 ...	18,29,530	16,15,522	2,14,008	8,96,782	7,81,868	1,14,914	50,561	48,034	2,527
	1981 ...	16,36,882	14,97,901	1,38,981	5,90,324	5,28,256	62,068	37,140	35,509	1,631

नौ औद्योगिक श्रेणियों में वर्गीकृत काम करने वालों की जनसंख्या 1991

Working Population Classified into Nine Industrial Categaries : 1991

सं० No. 3·16 (जारी *contd.*)

जिला	District	मुख्य कार्य करने वाले MAIN WORKERS — निर्माण, बुनाई, मुरम्मत तथा अन्य सेवाओं में *In Manufacturing, Processing, Servicing and Repairs* — गृह उद्योग में *In Household Industry* V (a)			गृह उद्योग के अतिरिक्त में *In other than Household Industry* V (b)			निर्माण कार्य में In Construction VI		
		व्यक्ति Persons	पुरुष Males	स्त्रियां Females	व्यक्ति Persons	पुरुष Males	स्त्रियां Females	व्यक्ति Persons	पुरुष Males	स्त्रियां Females
1		11	12	13	14	15	16	17	18	19
अम्बाला	Ambala ...	6,984	6,488	496	30,717	29,368	1,349	15,695	14,094	1,601
यमुनानगर	Yamunanagar ...	5,650	5,083	567	30,330	29,319	1,011	7,494	7,413	81
कुरूक्षेत्र	Kurukshetra ...	2,020	1,881	139	10,366	9,744	622	4,523	4,416	107
कैथल	Kaithal ...	3,531	3,336	195	10,611	10,052	559	4,723	4,677	46
करनाल	Karnal ...	5,120	4,575	545	17,071	16,321	750	6,104	5,962	142
पानीपत	Panipat ...	6,470	6,008	462	35,838	33,154	2,684	4,648	4,619	29
सोनीपत	Sonipat ...	3,218	3,035	183	26,835	25,149	1,686	4,822	4,653	219
रोहतक	Rohtak ...	5,171	4,705	466	34,576	31,906	2,670	12,695	12,092	603
फरीदाबाद	Faridabad ...	3,812	3,578	234	1,11,050	1,07,872	3,178	16,322	15,706	616
गुड़गांव	Gurgaon ...	4,464	3,975	489	26,214	25,060	1,154	9,365	9,033	332
रिवाड़ी	Rewari ...	3,236	2,849	387	14,122	13,780	342	4,842	4,728	114
महेन्द्रगढ़	Mahendargarh ...	2,686	2,462	224	6,473	6,276	197	4,825	4,787	38
भिवानी	Bhiwani ..	4,940	4,638	304	14,242	13,689	553	6,042	5,869	173
जीन्द	Jind ..	4,707	4,432	275	11,795	11,258	537	5,665	5,594	71
हिसार	Hisar ..	6,894	6,333	561	30,440	28,635	1,805	10,921	10,550	371
सिरसा	Sirsa ..	3,292	2,973	319	15,458	14,470	988	4,740	4,558	182
जोड़	Total 1991 ...	72,195	66,349	5,846	4,26,138	4,06,053	20,085	1,23,476	1,18,751	4,725
	1981 ...	1,02,826	96,002	6,824	*3,68,553	3,55,698	12,855	93,583	89,244	4,339

नौ औद्योगिक श्रेणियों में वर्गीकृत काम करने वालों की जनसंख्या : 1991

Working population Classified into Nine Industrial Categories : 1991

सं० No. 3.16 (जारी Contd.)

जिला	District		मुख्य कार्य करने वाले MAIN WORKERS								
			व्यापार तथा वाणिज्य में In Trade and Commerce VII			यातायात, संग्रहण और संचार में In Transport, Storage and Communication VIII			अन्य सेवाओं में In other Services IX		
			व्यक्ति Persons	पुरुष Males	स्त्रियां Females	व्यक्ति Persons	पुरुष Males	स्त्रियां Females	व्यक्ति Persons	पुरुष Males	स्त्रियां Females
1			20	21	22	23	24	25	26	27	28
अम्बाला	Ambala	...	34,305	33,408	897	12,920	12,646	274	95,603	83,055	12,548
यमुनानगर	Yamunanagar	...	21,989	21,604	385	11,590	11,469	121	35,519	30,792	4,727
कुरुक्षेत्र	Kurukshetra	...	17,153	17,009	144	4,654	4,623	31	31,255	27,777	3,478
कैथल	Kaithal	...	17,701	17,528	173	5,436	5,419	17	20,866	18,669	2,197
करनाल	Karnal	...	24,116	23,699	417	6,615	6,615	100	46,595	41,088	5,507
पानीपत	Panipat	...	23,628	23,296	332	6,325	6,291	34	32,254	28,278	3,976
सोनीपत	Sonipat	...	17,967	17,450	517	11,020	10,866	154	46,030	40,699	5,331
रोहतक	Rohtak	...	40,604	39,928	676	20,338	20,151	187	1,02,092	90,359	11,733
फरीदाबाद	Faridabad	...	42,769	41,613	1,156	14,253	14,118	135	69,502	59,742	9,760
गुड़गांव	Gurgaon	...	27,451	26,720	731	13,732	13,589	143	61,431	54,900	6,531
रिवाड़ी	Rewari	...	12,348	12,209	139	6,145	6,098	47	25,395	23,281	2,114
महेन्द्रगढ़	Mahendragarh	...	13,129	12,990	139	4,213	4,206	7	36,762	34,664	2,098
भिवानी	Bhiwani	..	20,238	19,966	272	7,580	7,543	37	45,428	41,396	4,032
जीन्द	Jind	..	20,097	19,884	213	8,084	7,989	95	30,382	27,469	2,913
हिसार	Hisar	..	47,247	46,758	489	14,140	14,053	87	57,601	49,895	7,706
सिरसा	Sirsa	..	26,268	25,979	289	6,414	6,391	23	22,860	19,197	3,663
जोड़	Total 1991	...	4,07,010	4,00,041	6,969	1,53,459	151,967	1,492	7,59,575	6,71,261	88,314
	1981	...	2,84,266	2,79,772	4,494	1,13,049	1,11,921	1,128	4,37,280	3,87,484	49,796

नौ औद्योगिक श्रेणियों में वर्गीकृत काम करने वालों की जनसंख्या : 1991
Working Population Classified into Nine Industrial Categories : 1991

संख्या No. 3.16 (समाप्त Concld.)

जिला	District		कुल मुख्य कार्य करने वाले Total Main Workers I to IX			सीमांत कार्यकर्ता Marginal Workers			कार्य न करने वाले Non-Workers		
			व्यक्ति Persons	पुरुष Males	स्त्रियां Females	व्यक्ति Persons	पुरुष Males	स्त्रियां Females	व्यक्ति Persons	पुरुष Males	स्त्रियां Femaes
1			29	30	31	32	33	34	35	36	37
अम्बाला	Ambala	...	3,19,895	3,00,693	19,202	3,328	318	3,010	7,93,655	2,91,527	5,02,128
यमुनानगर	Yamunanager	...	2,26,611	2,18,148	8,463	2,459	387	2,072	5,92,810	2,17,880	3,74,930
कुरुक्षेत्र	Kurukshetra	...	1,79,695	1,71,448	8,247	4,736	345	4,391	4,57,512	1,69,819	2,87,693
कैथल	Kaithal	...	2,35,572	2,22,415	13,157	19,751	1,013	18,738	5,65,362	2,19,591	3,45,771
करनाल	Karnal	...	2,53,577	2,35,874	17,703	5,220	568	4,652	6,27,000	2,38,614	3,88,386
पानीपत	Panipat	...	2,40,507	2,22,117	18,390	11,643	671	10,972	5,81,351	2,26,716	3,54,635
सोनीपत	Sonipat	...	2,20,523	1,95,663	24,860	10,879	740	10,139	5,23,464	2,13,730	3,09,734
रोहतक	Rohtak	...	5,30,075	4,54,074	76,001	38,166	3,169	34,997	12,40,365	5,19,832	7,20,533
फरीदाबाद	Faridabad	...	4,24,086	3,86,592	37,494	24,072	1,932	22,140	10,29,082	4,19,699	6,09,383
गुड़गांव	Gurgaon	...	3,18,088	2,83,211	34,877	49,355	1,765	47,590	7,78,647	3,27,644	4,51,003
रिवाड़ी	Rewari	..	1,49,889	1,36,430	13,459	23,302	1,765	21,537	4,50,110	1,85,265	2,64,845
महेन्द्रगढ़	Mahendragarh	...	1,72,604	1,57,834	14,770	38,853	1,978	36,875	4,70,412	1,97,192	2,73,220
भिवानी	Bhiwani	...	3,17,482	2,71,764	45,718	52,540	3,271	49,269	7,69,696	3,31,343	4,38,353
जीन्द	Jind	...	2,81 337	2,54,779	26,558	30,906	1,384	29,522	6,50,861	2,67,851	3,83,010
हिसार	Hisar	...	5,70,276	4,97,267	73,009	36,770	1,614	35,156	12,37,588	4,92,135	7,45,453
सिरसा	Sirsa	...	2,78,509	2,51,537	26,972	32,764	1,405	31,359	5,92,263	2,26,465	3,65,798
जोड़	Total 1991	...	47,18,726	42,59,846	4,58,880	3,84,744	22,325	3,62,419	1,13,60,178	45,45,303	68,14,875
	1981	...	36,63,904	33,81,788	2,82,116	4,23,788	68,491	3,55,297	88,34,926	34,59,659	53,75,267

क्षेत्रफल तथा जनसंख्या

AREA AND POPULATION

हरियाणा में शहरी तथा देहाती जनसंख्या का आयु वितरण—1981 तथा 1991

Age distribution of Rural and Urban Population in Haryana—1981 and 1991

संख्या No. 3.17

आयु समूह Age-Group	कुल जनसंख्या Total Population			देहाती Rural			शहरी Urban		
	जोड़ Total	पुरुष Males	स्त्रियां Females	जोड़ Total	पुरुष Males	स्त्रियां Females	जोड़ Total	पुरुष Males	स्त्रियां Females
1	2	3	4	5	6	7	8	9	10
1981									
सभी आयु All ages ..	12,922,618	6909,938	6,012,680	10,095,231	5,380,966	4,714,265	2,827,387	1,528,972	1,298,415
0 ..	3,83,587	198,835	184,752	311,235	161,748	149,487	72,352	37,087	35,265
1 ..	249,722	130,959	118,763	193,563	101,573	91,990	56,159	29,386	26,773
2 ..	351,253	181,044	170,209	281,806	145,239	136,567	69,446	35,804	33,642
3 ..	354,894	182,253	172,641	283,516	145,425	138,091	71,378	36,828	34,550
4 ..	370,964	196,953	174,011	299,219	158,859	140,360	71,746	38,094	33,652
5—9 ..	1,859,439	992,353	867,086	1,497,815	801,696	696,119	361,623	190,656	170,967
10—14 ..	1,825,008	978,365	846,643	1,480,779	795,618	685,161	344,229	182,747	161,482
15—19 ..	1,410,325	782,077	628,248	1,097,623	610,153	487,470	312,703	171,925	140,778
20—24 ..	1,209,989	638,588	571,401	894,018	467,938	426,080	315,970	170,649	145,321
25—29 ..	941,129	501,531	439,598	690,141	361,094	329,047	250,987	140,436	110,551
30—34 ..	745,918	389,415	356,503	557,354	283,640	273,714	188,565	105,776	82,789
35—39 ..	610,504	317,009	293,495	454,682	231,373	223,309	155,822	85,636	70,186
40—44 ..	546,231	287,164	259,067	417,329	214,859	202,470	128,902	72,305	56,597
45—49 ..	494,399	250,791	243,608	382,978	191,094	191,884	111,421	59,697	51,724
50—54 ..	456,424	257,184	199,240	362,470	205,021	157,449	93,955	52,164	41,791
55—59 ..	286,247	146,257	139,990	226,309	114,913	111,396	59,938	31,344	28,594
60—64 ..	339,824	195,454	144,370	276,758	160,969	115,789	63,066	34,485	28,581
65—69 ..	179,541	99,502	80,039	144,518	81,178	63,340	35,024	18,325	16,699
70 तथा अधिक and above	299,662	179,681	119,981	240,029	146,566	93,463	59,633	33,115	26,518
1991									
0—6 ..	31,25,173	16,63,350	14,61,823	24,29,267	12,94,035	11,35,232	6,95,906	3,69,315	3,26,591
7 तथा अधिक 7 and above ..	1,33,38,475	71,64,124	61,74 351	99,79,637	53,63,299	46,16,338	33,58,838	18,00,825	15,58,013

टिप्पणी:—1 'सभी आयु' में 'आयु नहीं बताई' के आंकडे सम्मिलित हैं।

Note.—1 Figures for 'All ages' include 'Age not Stated'.

2. कुल जोड़ पूर्णांकन करने के कारण भिन्न हो सकते हैं।

2. Totals may not tally on account of rounding off.

3. 1991 जनगणना के सभी आयु समूहों के आंकड़े उपलब्ध नहीं है।

3. Figures according to 1991 Census for all age-groups are not available.

प्राप्ति स्थान :—जनगणना विभाग, हरियाणा।

Source :—Census Department, Haryana.

क्षेत्रफल तथा जनसंख्या
AREA AND POPULATION

हरियाणा में धर्म के अनुसार जनसंख्या—1981
Population by Religion in Haryana—1981

संख्या No. 3.18

जिला	District	हिन्दू Hindus	सिक्ख Sikhs	मुसलमान Muslims	ईसाई Christians	बौद्ध Buddhists	जैन Jains	अन्य धर्म Other religion	अकथित धर्म Religion not stated	जोड़ Total
1		2	3	4	5	6	7	8	9	10
हिसार	Hisar ..	13,83,776	98,577	8,422	540	37	5,143	36	3	14,96,534
सिरसा	Sirsa ..	5,11,071	1,90,469	2,648	1,029	116	1,625	110	..	7,07,068
भिवानी	Bhiwani ..	9,11,352	1,869	5,112	315	8	1,299	90	7	9,20,052
गुड़गांव	Gurgaon ..	5,80,092	4,032	2,61,645	658	94	3,057	20	..	8,49,598
फरीदाबाद	Faridabad ..	8,65,845	17,616	1,12,806	2,621	243	1,713	6	9	10,00,859
जीन्द	Jind ..	8,95,260	26,569	11,111	723	108	4,272	31	..	9,38,074
महेन्द्रगढ़	Mahendragarh ..	9,51,363	3,654	2,660	127	..	1,575	21	..	9,59,400
अम्बाला	Ambala ..	11,62,913	1,74,205	63,114	3,737	92	5,199	190	13	14,09,463
करनाल	Karnal ..	11,81,922	1,07,641	28,719	936	18	3,523	67	..	13,22,826
कुरुक्षेत्र	Kurukshetra ..	9,47,647	1,69,638	11,105	1,152	9	371	104	..	11,30,026
रोहतक	Rohtak ..	13,30,012	4,851	3,853	132	2	3,099	4	..	13,41,953
सोनीपत	Sonipat ..	8,26,423	3,109	12,341	245	34	4,606	1	6	8,46,765
जोड़	Total ..	1,15,47,676	8,02,230	5,23,536	12,215	761	35,482	680	38	1,29,22,618

प्राप्ति स्थान : जनगणना विभाग, हरियाणा ।
Source :—Census Department, Haryana.

नोट :—1991 जनगणना के आंकड़े उपलब्ध नहीं है।
Note :—Figures according to 1991 Census are not available.

क्षेत्रफल तथा जनसंख्या

AREA AND POPULATION

जिलावार विभिन्न भाषाओं को प्रयुक्त करने वाली जनसंख्या—1981

Districtwise Distribution of Population by Languages—1981

संख्या No. 3.19

जिला	District		हिन्दी Hindi	पंजाबी Punjabi	उर्दू Urdu	अन्य Other	कुल Total
	1		2	3	4	5	6
हिसार	Hisar	..	13,34,928	1,54,011	482	7,113	14,96,534
सिरसा	Sirsa	..	4,04,182	2,99,141	61	3,684	7,07,068
भिवानी	Bhiwani	..	9,11,944	4,784	55	3,269	9,20,052
गुड़गांव	Gurgaon	..	6,90,448	12,108	1,43,069	3,973	8,49,598
फरीदाबाद	Faridabad	..	8,96,923	47,498	43,595	12,843	10,00,859
जीन्द	Jind	..	9,01,192	34,510	81	2,291	9,38,074
महेन्द्रगढ़	Mahendragarh	..	9,46,670	10,232	357	2,141	9,59,400
अम्बाला	Ambala	..	11,54,194	2,09,015	26,434	19,820	14,09,463
करनाल	Karnal	..	11,39,667	1,60,095	10,569	12,495	13,22,826
कुरुक्षेत्र	Kurukshetra	..	9,26,978	1,97,330	805	4,913	11,30,026
रोहतक	Rohtak	..	12,96,442	40,598	366	4,547	13,41,953
सोनीपत	Sonipat		8,23,963	15,968	1,390	5,444	8,46,765
जोड़	Total	..	1,14,27,531	11,85,290	2,27,264	82,533	1,29,22,618
प्रतिशतता	Percentage	..	88·43	9·17	1·76	0·64	100·00

प्राप्ति स्थान : जनगणना विभाग, हरियाणा ।

Source :—Census Department Haryana.

नोट :—1991 जनगणना के आंकड़े उपलब्ध नहीं हैं।

Note :—Figures according to 1991 Census are not available-

क्षेत्रफल तथा जनसंख्या
AREA AND POPULATION

जिलों में अनुसूचित जातियां : 1991
Scheduled Castes by Districts : 1991

संख्या No. 3.20

जिला	District	अनुसूचित जातियां Scheduled Castes									कुल जनसंख्या पर अनुसूचित जातियों की प्रतिशतता Scheduled castes as percentage to total Population
		देहाती Rural			शहरी Urban			जोड़ Total			
		जोड़ Total	पुरुष Males	स्त्रियां Females	जोड़ Total	पुरुष Males	स्त्रियां Females	जोड़ Total	पुरुष Males	स्त्रियां Females	
1		2	3	4	5	6	7	8	9	10	11
अम्बाला	Ambala	2,06,007	1,10,680	95,327	50,768	26,882	23,886	2,56,775	1,37,562	1,19,213	22·99
यमुनानगर	Yamunanagar	1,71,828	91,849	79,979	33,327	17,842	15,485	2,05,155	1,09,691	95,464	24·96
कुरुक्षेत्र	Kurukshetra	1,11,171	59,289	51,882	15,747	8,381	7,366	1,26,918	67,670	59,248	19·77
कैथल	Kaithal	1,59,474	86,768	72,706	16,503	8,923	7,580	1,75,977	95,691	80,286	21·44
करनाल	Karnal	1,44,882	78,326	66,556	32,482	17,284	15,198	1,77,364	95,610	81,754	20·02
पानीपत	Panipat	1,24,555	67,363	57,192	24,549	13,251	11,298	1,49,104	80,614	68,490	17·89
सोनीपत	Sonipat	1,08,470	58,869	49,601	26,212	14,076	12,136	1,34,682	72,945	61,737	17·84
रोहतक	Rohtak	2,75,173	1,49,535	1,25,638	57,699	30,939	26,760	3,32,872	1,80,474	1,52,398	18·40
फरीदाबाद	Faridabad	1,43,856	77,661	66,195	93,347	51,868	41,479	2,37,203	1,29,529	1,07,674	16·06
गुड़गांव	Gurgaon	1,22,198	65,787	56,411	33,522	17,858	15,664	1,55,720	83,645	72,075	13·59
रिवाड़ी	Rewari	1,04,564	54,808	49,756	15,753	8,370	7,383	1,20,317	63,178	57,139	19·30
महेन्द्रगढ़	Mahendragarh	94,162	48,634	45,528	11,248	5,993	5,255	1,05,410	54,627	50,783	15·46
भिवानी	Bhiwani	1,79,643	96,351	83,292	36,519	19,449	17,070	2,16,162	1,15,800	1,00,362	18·97
जीन्द	Jind	1,67,205	91,373	75,832	21,204	11,418	9,786	1,88,409	1,02,791	85,618	19·56
हिसार	Hisar	3,60,378	1,93,777	1,66,601	67,694	36,241	31,453	4,28,072	2,30,018	1,98,054	23·21
सिरसा	Sirsa	2,01,711	1,07,220	94,491	39,082	20,756	18,326	2,40,793	1,27,976	1,12,817	26·65
जोड़	Total	26,75,277	14,38,290	12,36,987	5,75,656	3,09,531	2,66,125	32,50,933	17,47,821	15,03,112	19·75

प्राप्ति स्थान :—जनगणना विभाग, हरियाणा ।
Source : Census Department, Haryana.

नोट:—(i) अनुसूचित कबीले हरियाणा में नहीं हैं ।
Note.—(i) There are no Scheduled Tribes in Haryana.

नौ औद्योगिक श्रेणियों में वर्गीकृत काम करने वाली अनुसूचित जातियों की जनसंख्या : 1981
Scheduled Caste Working Population Classified into Nine Industrial Categories : 1981

संख्या No. 321

जिला	District	मुख्य कार्य करने वाले MAIN WORKERS								
		कृषक As Cultivator I			कृषि श्रमिक As Agricultural Labourer II			खान खोदने, खान से पत्थर निकालने, पशुधन, वन विद्या, मछली पकड़ने, आखेट रोपण, फलोद्यान और सम्बद्ध क्रियाओं में लगे हुए In Mining, Quarrying, Livestock, Forestry, Fishing, Hunting, Plantation, Orchards and Allied Activities III & IV		
		व्यक्ति Persons	पुरुष Males	स्त्रियां Females	व्यक्ति Persons	पुरुष Males	स्त्रियां Females	व्यक्ति Persons	पुरुष Males	स्त्रियां Females
	1	2	3	4	5	6	7	8	9	10
हिसार	Hisar	..	18,869	17,044	1,825	54,614	48,064	6,550	..	..
सिरसा	Sirsa	..	8,613	8,259	354	32,616	31,026	1,590	..	..
भिवानी	Bhiwani	..	15,518	12,532	2,986	18,247	15,164	3,083	..	..
गुड़गांव	Gurgaon	..	2,424	2,111	313	10,718	9,568	1,150	..	..
फरीदाबाद	Faridabad	..	4,130	3,899	231	13,429	12,090	1,339	..	..
जीन्द	Jind	..	5,180	4,651	529	33,677	29,880	3,797	..	..
महेन्द्रगढ़	Mahendragarh	..	2,921	2,602	319	13,763	12,270	1,493	..	..
अम्बाला	Ambala	..	10,208	10,030	178	42,210	40,942	1,268	..	..
करनाल	Karnal	..	5,272	5,046	226	42,957	37,928	5,029	..	..
कुरुक्षेत्र	Kuruksbetra	..	7,785	7,[illegible]7	218	44,835	41,748	3,087	..	..
रोहतक	Rohtak	..	2,523	2,350	173	35,019	28,376	6,643	..	..
सोनीपत	Sonipat	..	994	907	87	23,[illegible]	18,323	4,677	..	..
कुल	Total	..	84,437	76,998	7,439	365,085	325,379	39,706		

क्षेत्रफल तथा जनसंख्या
AREA AND POPULATION

नौ औद्योगिक श्रेणियों में वर्गीकृत काम करने वाली अनुसूचित जातियों की जनसंख्या : 1981
Scheduled Caste Working Population Classified into Nine Industrial Categories : 1981

संख्या No. 3·21 (जारी *contd.*)

जिला	District	मुख्य कार्य करने वाले MAIN WORKERS — निर्माण, ढंग, मुरम्मत तथा अन्य सेवाओं में In Manufacturing, Processing, Servicing and Repairs								
		गृह उद्योग में *In Household Industry* *V(a)*			गृह उद्योग के अतिरिक्त में *In other than Household Industry* *V(b)*			निर्माण कार्य में *In Construction* *(VI)*		
		व्यक्ति Persons	पुरुष Males	स्त्रियां Females	व्यक्ति Persons	पुरुष Males	स्त्रियां Females	व्यक्ति Persons	पुरुष Males	स्त्रियां Females
1		11	12	13	14	15	16	17	18	19
हिसार	Hisar	2,824	2,509	315	..	..	..	..	..	..
सिरसा	Sirsa	1,072	985	87	..	..	..	..	..	..
भिवानी	Bhiwani	1,330	1,240	90	..	..	..	..	..	..
गुड़गांव	Gurgaon	2,033	1,930	103	..	..	..	..	..	..
फरीदाबाद	Faridabad	1,380	1,338	42	..	..	..	..	..	..
जीन्द	Jind	1,688	1,595	93	..	..	..	..	..	..
महेन्द्रगढ़	Mahendragarh	2,893	2,598	295	..	..	..	..	..	..
अम्बाला	Ambala	3,365	3,012	353	..	..	..	..	..	..
करनाल	Karnal	2,438	2,246	192	..	..	..	..	..	..
कुरुक्षेत्र	Kurukshetra	1,489	1,399	90	..	..	..	..	..	..
रोहतक	Rohtak	2,769	2,551	218	..	..	..	..	..	..
सोनीपत	Sonipat	2,096	1,892	204	..	..	..	..	..	..
जोड़	Total	25,377	23,295	2,082	..	..	..	..	..	..

नौ औद्योगिक श्रेणियों में वर्गीकृत काम करने वाली अनुसूचित जातियों की जनसंख्या : 1981
Scheduled Caste Working Population classified into nine Industrial Categories : 1981

संख्या No. 3·21 (जारी *contd.*)

जिला	District	मुख्य कार्य करने वाले MAIN WORKERS								
		व्यापार तथा वाणिज्य में In Trade and Commerce VII*			यातायात, संग्रहण और संचार में In Transport, Storage and Communication VIII*			अन्य सेवाओं में In other services IX*		
		व्यक्ति Persons	पुरुष Males	स्त्रियां Females	व्यक्ति Persons	पुरुष Males	स्त्रियां Females	व्यक्ति Persons	पुरुष Males	स्त्रियां Females
1		20	21	22	23	24	25	26	27	28
हिसार	Hisar	..	..	..	..	..	..	25,626	23,435	2,191
सिरसा	Sirsa	..	..	..	..	..	..	11,970	10,907	1,063
भिवानी	Bhiwani	..	..	..	..	..	..	14,286	13,295	991
गुड़गांव	Gurgaon	..	..	..	..	..	..	17,255	15,877	1,378
फरीदाबाद	Faridabad	..	..	..	..	..	..	25,939	24,107	1,832
जीन्द	Jind	..	..	..	..	..	..	13,637	12,287	1,350
महेन्द्रगढ़	Mahendragarh	..	..	..	..	..	..	17,521	16,636	885
अम्बाला	Ambala	..	..	..	..	..	..	38,599	35,621	2,978
करनाल	Karnal	..	..	..	..	..	..	21,063	19,291	1,772
कुरुक्षेत्र	Kurukshetra	..	..	..	..	..	..	13,475	12,018	1,457
रोहतक	Rohtak	..	..	..	..	..	..	23,282	21,334	1,948
सोनीपत	Sonipat	..	..	..	..	..	..	14,382	13,261	1,121
योग	Total	..	..	..	..	..	..	2,37,035	2,18,069	18,966

*श्रेणी IX में श्रेणी III, IV, V (ब) तथा VI से VIII तक के मुख्य कार्यकर्ता भी सम्मिलित हैं।
*Category IX includes main workers of categories III, IV, V(b) and VI to VIII also.

नौ औद्योगिक श्रेणियों में वर्गीकृत काम करने वाली अनुसूचित जातियों की जनसंख्या : 1981
Scheduled Caste Working Population classified into nine Industrial Categories : 1981

संख्या No. 3.21 (समाप्त *concld.*)

जिला	District		कुल मुख्य कार्य करने वाले Total Main Workers I to IX			सीमांत कार्यकर्ता Marginal Workers			कार्य न करने वाले Non-Workers		
			व्यक्ति Persons	पुरुष Males	स्त्रियां Females	व्यक्ति Persons	पुरुष Males	स्त्रियां Females	व्यक्ति Persons	पुरुष Males	स्त्रियां Females
	1		29	30	31	32	33	34	35	36	37
हिसार	Hisar	..	1,01,933	91,052	10,881	12,068	1,343	10,725	2,14,306	83,445	1,30,861
सिरसा	Sirsa	..	54,271	51,177	3,094	5,351	657	4,694	1,19,033	43,867	75,166
भिवानी	Bhiwani	..	49,381	42,231	7,150	8,068	1,304	6,764	1,11,273	45,982	65,291
गुड़गांव	Gurgaon	..	32,430	29,486	2,944	3,779	788	2,991	84,472	34,044	50,428
फरीदाबाद	Faridabad	..	44,878	41,434	3,444	2,961	544	2,417	1,08,857	44,258	64,599
जीन्द	Jind	..	54,182	48,413	5,769	10,466	1,666	8,800	1,15,965	47,764	68,201
महेन्द्रगढ़	Mahendragarh	..	37,098	34,106	2 992	7,460	1,609	5,851	1,13,117	45,802	67,315
अम्बाला	Ambala	..	94,382	89,605	4,777	3,549	939	2,610	2,33,126	87,994	1,45,132
करनाल	Karnal	..	71,730	64,511	7,219	5,718	807	4,911	1,60,105	63,223	96,882
कुरुक्षेत्र	Kurukshetra	..	67,584	62,732	4,852	12,281	1,326	10,955	1,49,324	58,937	90,387
रोहतक	Rohtak	..	63,593	54,611	8,982	11,471	3,047	8,424	1,57,628	66,926	90,702
सोनीपत	Sonipat	..	40,472	34,383	6,089	6,072	1,612	4,460	95,628	40,463	55,165
जोड़	Total	..	7,11,934	6,43,741	68,193	89,244	15,642	73,602	16,62,834	6,62,705	10,00,129

नोट : — 1991 जनगणना अनुसार आंकड़े उपलब्ध नहीं हैं ।

Note :—Figures according to 1991 Census are not available.

प्राप्ति स्थान : जनगणना विभाग, हरियाणा ।

Source : Census Department, Haryana.

हरियाणा के जिलों में साक्षरता 1991
Literacy in Haryana by Districts : 1991

संख्या No. 3.22

जिला	District		साक्षर तथा पढ़े लिखे व्यक्ति Literate and Educated persons								
			देहाती Rural			शहरी Urban			कुल Total		
			पुरुष Males	स्त्रियां Females	जोड़ Total	पुरुष Males	स्त्रियां Females	जोड़ Total	पुरुष Males	स्त्रियां Females	जोड़ Total
1			2	3	4	5	6	7	8	9	10
अम्बाला	Ambala	..	2,20,381	1,25,47	3,41,8[illegible]6	1,5[illegible]	1,22,1[illegible]	2,78,144	3,71,369	2,47,6[illegible]	[illegible]
यमुनानगर	Yamunanagar	..	1,50,385	84,442	2,34,827	1,00,815	74,604	1,75,419	2,51,200	1,59,046	[illegible]
कुरुक्षेत्र	Kurukshetra	...	1,36,660	75,152	2,11,812	57,074	41,040	98,714	1,93,734	1,16,192	[illegible]
कैथल	Kaithal	..	1,57,862	61,[illegible]42	2,19,404	38,825	25,359	64,184	1,96,687	86,901	2,83,588
करनाल	Karnal	..	1,71,698	80,887	2,52,585	86,702	63,846	1,50,548	2,58,400	1,44,733	[illegible]
पानीपत	Panipat	...	1,64,473	71,158	2,35,631	77,815	54,969	1,32,784	2,42,288	1,26,127	[illegible]
सोनीपत	Sonipat	..	1,91,791	89,706	2,81,497	66,063	44,378	1,10,441	2,57,854	1,34,084	[illegible]
रोहतक	Rohtak	..	4,66,889	2,12,187	6,79,076	1,44,338	98,119	2,42,457	6,11,227	3,10,306	9,21,[illegible]
फरीदाबाद	Faridabad	..	2,11,584	61,234	2,72,818	2,69,705	1,61,345	4,31,0[illegible]	4,81,29[illegible]	2,22,579	[illegible]
गुड़गांव	Gurgaon	..	2,37,910	84,567	3,22,477	87,315	63,103	1,47,418	3,25,225	1,44,670	4,69,895
रिवाड़ी	Rewari	..	1,77,942	89,7[illegible]0	2,67,692	37,237	23,301	60,538	2,15,179	1,13,951	3,28,230
महेन्द्रगढ़	Mahendragarh		1,80,675	77,342	2,57,017	31,222	18,854	50,076	2,20,897	96,196	3,17,093
भिवानी	Bhiwani	..	2,79,014	1,09,538	3,88,552	68,201	41,350	1,09,551	3,47,215	1,50,888	4,98,103
जीन्द	Jind	..	2,01,080	70,855	2,71,93[illegible]	58,175	35,699	93,874	2,59,255	1,06,554	3,65,[illegible]09
हिसार	Hisar	..	3,56,494	1,32,156	4,89,650	1,37,303	89,933	2,27,236	4,93,797	2,22,089	7,15,886
सिरसा	Sirsa	..	1,60,313	74,784	2,35,097	63,583	43,068	1,06,651	2,23,896	1,17,852	3,41,748
जोड़	Total	...	34,74,151	15,00,775	49,74,926	14,75,962	9,98,124	24,74,086	49,50,113	24,98,899	74,49,[illegible]12

प्राप्ति स्रोत : जनगणना विभाग, हरियाणा ।
Source : Census Department, Haryana

क्षेत्रफल तथा जनसंख्या
AREA AND POPULATION

हरियाणा में अनुसूचित जातियों में साक्षरता—: 1981
Literacy among Scheduled Castes in Haryana— : 1981

संख्या No. 3.23

जिला	District		साक्षर अनुसूचित जातियों की संख्या Number of Literate Scheduled Castes									कुल अनुसूचित जातियों पर साक्षर अनुसूचित जातियों की प्रतिशतता Literate Scheduled Castes as percentage to total Scheduled Castes
			देहाती Rural			शहरी Urban			कुल Total			
			पुरुष Males	स्त्रियां Females	जोड़ Total	पुरुष Males	स्त्रियां Females	जोड़ Total	पुरुष Males	स्त्रियां Females	जोड़ Total	
1			2	3	4	5	6	7	8	9	10	11
हिसार	Hisar	...	29,966	3,330	33,296	8,040	2,040	10,080	38,006	5,370	43,376	13·21
सिरसा	Sirsa	...	12,180	1,827	14,007	4,377	1,107	5,484	16,557	2,934	19,491	10·91
भिवानी	Bhiwani	...	22,901	2,764	25,665	5,137	1,059	6,196	28,038	3,823	31,861	18·88
गुड़गांव	Gurgaon	...	21,429	3,979	25,408	6,791	2,096	8,887	28,220	6,075	34,295	28·42
फरीदाबाद	Faridabad	...	21,093	2,038	23,131	11,086	2,155	13,241	32,179	4,193	36,372	23·21
जीन्द	Jind	...	18,236	1,678	19,914	2,585	629	3,214	20,821	2,307	23,128	12·80
महेन्द्रगढ़	Mahendragarh	...	33,643	6,559	40,202	4,142	1,239	5,381	37,785	7,798	45,583	28·91
अम्बाला	Ambala	...	53,399	13,258	66,657	13,463	6,136	19,599	66,862	19,394	86,256	26·05
करनाल	Karnal	...	30,110	4,436	34,546	7,833	2,470	10,303	37,943	6,906	44,849	18·88
कुरूक्षेत्र	Kurukshetra	...	25,424	4,418	29,842	3,573	1,096	4,669	28,997	5,514	34,511	15·06
रोहतक	Rohtak	..	40,627	7,751	48,378	9,289	2,709	11,998	49,916	10,460	60,376	25·95
सोनीपत	Sonipat	..	26,261	4,596	30,857	4,164	1,285	5,449	30,425	5,881	36,306	25·54
जोड़	Total	...	3,35,269	56,634	3,91,903	80,480	24,021	1,04,501	4,15,749	80,655	4,96,404	20·15

नोट :—1991 जनगणना अनुसार आंकड़े उपलब्ध नहीं हैं।
Note.—Figures according to 1991 Census are not available.

प्राप्ति स्थान : जनगणना विभाग, हरियाणा।
Source : Census Department, Haryana.

क्षेत्रफल तथा जनसंख्या
AREA AND POPULATION

जिलावार विकलांग जनसंख्या : 1981
Disabled Population by Districts : 1981

संख्या No. 3.24

जिला	District		पूर्णतया अन्धे व्यक्ति Totally Blind Persons	पूर्णतया अपंग व्यक्ति Totally Crippled Persons	पूर्णतया बहरे व्यक्ति Totally Dumb Persons	जोड़ Total
1			2	3	4	5
हिसार	Hisar	...	819	472	316	1,607
सिरसा	Sirsa	...	410	341	216	967
भिवानी	Bhiwani	...	536	324	273	1,133
गुड़गांव	Gurgaon	...	727	357	223	1,307
फरीदाबाद	Faridabad	...	616	308	190	1,114
जीन्द	Jind	...	593	308	226	1,127
महेन्द्रगढ़	Mahendragarh	...	815	368	316	1,499
अम्बाला	Ambala	...	624	629	509	1,762
करनाल	Karnal	...	731	452	296	1,479
कुरुक्षेत्र	Kurukshetra	...	743	509	294	1,546
रोहतक	Rohtak	...	607	445	316	1,368
सोनीपत	Sonipat	...	435	315	184	934
जोड़	Total	...	7,656	4,828	3,359	15,843

नोट :—1991 जनगणना अनुसार आंकड़े उपलब्ध नहीं हैं ।

Note.—Figures according to 1991 Census are not available.

प्राप्ति स्थान : जनगणना विभाग, हरियाणा ।

Source :—Census Department, Haryana.

क्षेत्रफल तथा जनसंख्या

AREA AND POPULATION

1991 की जनगणना के अनुसार भारत के विभिन्न राज्यों का क्षेत्रफल तथा जनसंख्या

Area and Population in Various States in India according to 1991 Census

संख्या No. 3.25

राज्य	State	क्षेत्रफल वर्ग किलोमीटरों में Area in sq. Kilometres	जनसंख्या 1991 Population 1991	जनसंख्या में भिन्नता 1981–91 Variation in population 1981—91	प्रतिशत वृद्धि 1981–91 Percentage increase 1981—91	1991 में 1,000 पुरुषों पर स्त्रियां Females per 1,000 males 1991	प्रति वर्ग किलोमीटर में व्यक्ति Persons per sq. kilometre	कुल जनसंख्या पर शिक्षित जनसंख्या की प्रतिशतता (1991) Literate population as percentage to total population (1991)
1		2	3	4	5	6	7	8
भारत	India ...	32,87,263	84,43,24,222	15,91,39,530	23·56	929	267	52·11
आंध्र प्रदेश	Andhra Pradesh ...	2,75,045	6,63,54,559	1,28,04,886	23·91	973	241	45·11
अरुणाचल प्रदेश	Arunachal Pradesh	83,743	8,58,392	2,26,553	35·86	861	10	41·22
असम	Assam ...	78,438	2,22,94,562	23,97,719	23·58	925	284	53·42
बिहार	Bihar ...	1,73,877	8,63,38,853	1,64,24,119	23·49	912	497	38·54
गोवा	Goa ...	3,702	11,68,622	—	—	969	316	76·96
गुजरात	Gujarat ...	1,96,024	4,11,74,343	70,88,544	20·80	936	210	60·91
हरियाणा	Haryana ...	44,212	1,63,17,715 1,64,63,648	33,95,097 (35,41,030)	26·27 (27·40)	874 (865)	369 (372)	55·33 (55·85)
हिमाचल प्रदेश	Himachal Pradesh ...	55,673	51,11,079	8,30,261	19·39	996	92	63·54
जम्मू तथा कश्मीर	Jammu & Kashmir...	2,22,236	77,18,700*	17,31,311	28·92	923	76	..
कर्नाटक	Karnataka ...	1,91,791	4,48,06,468	76,70,754	20·66	961	234	55·98
केरल	Kerala ...	38,863	2,90,32,828	35,79,148	14·06	1,040	747	90·59
मध्य प्रदेश	Madhya Pradesh ...	4,43,446	6,61,35,862	1,39,57,018	26·75	932	149	43·45
महाराष्ट्र	Maharashtra ...	3,07,713	7,87 48,215	1,59,64,044	25·43	935	256	63·05
मणिपुर	Manipur ...	22,327	18,26,714	4,05,761	28·56	961	82	60·96
मेघालय	Meghalaya ...	22,429	17,60,626	4,24,807	31·80	947	78	48·26
मिजोरम	Mizoram ...	21,081	6,86,217	1,92,460	38·98	924	33	81·23
नागालैंड	Nagaland ...	16,579	12,15,573	4,40,643	56·86	890	73	61·30
उड़ीसा	Orissa ...	1,55,707	3,15,12,070	51,41,799	19·50	972	202	48·55
पंजाब	Punjab ...	50,362	2,01,90,795	34,01,880	20·26	888	401	57·14
राजस्थान	Rajasthan ...	3,42,239	4,38,80,640	96,18,778	28·07	913	128	38·81
सिक्किम	Sikkim ...	7,096	4,05,505	89,120	28·17	878	57	56·53
तामिलनाडू	Tamil Nadu ..	1,30,058	5,56,38,318	72,30,241	14·94	972	428	63·72
त्रिपुरा	Tripura ..	10,486	27,44,827	6,91,769	33·69	946	262	60·39
उत्तर प्रदेश	Uttar Pardesh ...	2,94,416	13,90,31,130	2,81,69,117	25·41	881	472	41·71
पश्चिम बंगाल	West Bengal ...	88,752	6,79,82,732	1,34,02,085	24·55	917	766	57·72

क्षेत्रफल तथा जनसंख्या

AREA AND POPULATION

1991 की जनगणना के अनुसार भारत के विभिन्न राज्यों का क्षेत्रफल तथा जनसंख्या

Area and Population in Various States in India according to 1991 Census

संख्या No. 3·25

राज्य	State	क्षेत्रफल वर्ग किलो मीटरों में Area in sq. Kilometres	जनसंख्या 1991 Population 1991	जनसंख्या में भिन्नता 1981-91 Variation in population 1981—91	प्रतिशत वृद्धि 1981-91 Percentage increase 1981—91	1991 में 1,000 पुरुषों पर स्त्रियां Females per 1,000 males 1991	प्रति वर्ग किलोमीटर में व्यक्ति Persons per sq. kilometer	कुल जनसंख्या पर शिक्षित जनसंख्या की प्रतिशतता 1991 Literate papulation as percentage to total population (1991)
1		2	3	4	5	6	7	8
अण्डेमान तथा निकोबार द्वीपसमूह	Andaman & Nicobar Islands ...	8,249	2,79,111	90,370	47·29	820	34	73·74
चण्डीगढ़	Chandigarh ...	114	6,40,725	1,89,115	41·88	793	5,620	78·73
दादर तथा नगर हवेली	Dadra & Nagar Haveli ...	491	1,38,401	34,725	33·49	953	282	39·45
दमन तथा दीव	Daman & Diu ...	112	1,01,439	—*	—	972	906	73·58
दिल्ली	Delhi ...	1,483	93,70,475	31,50,069	50·64	830	6,319	76·09
लक्षदीप	Lakshadweep ...	32	51,681	11,432	28·40	944	1,615	79·23
पाण्डिचेरी	Pondicherry ...	492	8,07,045	2,02,574	30·51	980	1,640	74·91

नोट :—(i) 1991 की जनगणना के परिणाम अनन्तिम है।

Note: —(i) The result of 1991 census are provisional,

नोट :—(ii) हरियाणा राज्य के कोष्ठकों में दिए गए आंकड़े अन्तिम हैं।

Note.—(ii) Figures within brackets of Haryana State are final.

*अनुमानित

*Projected.

प्राप्ति स्थान :—भारत का महा रजिस्ट्रार।

Source :—Registrar General of India.

क्षेत्रफल तथा जनसंख्या
AREA AND POPULATION
कार्य करने वालों की जनसंख्या (राज्य वार)
WORKING POPULATION
(By States)

संख्या No. 3.26 (जारी *contd.*)

क्रम संख्या Serial No.	भारत/राज्य/संघीय क्षेत्र India/State/Union Territory	व्यक्ति पुरुष स्त्रियां Persons (i) Males (ii) Females (iii)	कुल जनसंख्या 1981* Total Population 1981*	मुख्य कार्य करने वाले 1981 Main Workers 1981	मुख्य काम करने वालों की कुल जनसंख्या पर प्रतिशतता Percentage of main workers to total Population 1971	1981
1	2	3	4	5	6	7
	भारत	... (i)	66,52,87,849	22,25,16,574	33·06	33·45
		(ii)	34,39,30,423	17,75,43,406	52·61	51·62
	INDIA	(iii)	32,13,57,426	4,49,73,168	12·06	13·99
	राज्य— States—					
1	आन्ध्र प्रदेश	... (i)	5,35,49,673	2,26,29,101	41·39	42·26
		(ii)	2,71,08,922	1,54,85,825	58·22	57·12
	Andhra Pradesh	(iii)	2,64,40,751	71,43,276	24·16	27·02
2	बिहार	... (i)	6,99,14,734	2,07,53,128	31·03	29·68
		(ii)	3,59,30,560	1,76,75,805	52·16	49·19
	Bihar	(iii)	3,39,84,174	30,77,323	8·88	9·06
3	गुजरात	... (i)	3,40,85,799	1,09,84,042	31·45	32·22
		(ii)	1,75,52,640	91,60,398	51·24	52·19
	Gujarat	(iii)	1,65,33,159	18,23,644	10·26	11·03
4	हरियाणा	... (i)	1,29,22,618	36,63,904	26·44	28·35
		(ii)	69,09,938	33,81,788	47·27	48·94
	Haryana	(iii)	60,12,680	2,82,116	2·41	4·69
5	हिमाचल प्रदेश	... (i)	42,80,818	14,71,025	36·95	34·36
		(ii)	21,69,931	10,76,004	52·43	49·59
	Himachal Pradesh	(iii)	21,10,887	3,95,021	20·79	18·71
6	जम्मू तथा कश्मीर	... (i)	59,87,389	18,18,571	29·76	30·37
		(ii)	31,64,660	16,51,846	52·50	52·20
	Jammu and Kashmir	(iii)	28,22,729	1,66,725	3·86	5·91
7	कर्नाटक	... (i)	3,71,35,714	1,36,50,458	34·74	36·76
		(ii)	1,89,22,627	1,01,99,007	54·40	53·90
	Karnataka	(iii)	1,82,13,087	34,51,451	14·20	18·95
8	केरल	... (i)	2,54,53,680	67,91,175	29·12	26·68
		(ii)	1,25,27,767	51,41,149	45·00	41·04
	Kerala	(iii)	1,29,25,913	16,50,026	13·49	12·77
9	मध्य प्रदेश	... (i)	5,21,78,844	2,00,41,374	36·72	38·41
		(ii)	2,68,86,305	1,43,89,522	53·74	53·52
	Madhya Pradesh	(iii)	2,52,92,539	56,51,852	18·65	22·35
10	महाराष्ट्र	... (i)	6,27,84,171	2,43,01,793	36·48	38·71
		(ii)	3,24,15,126	1,70,19,598	52·09	52·51
	Maharashtra	(iii)	3,03,69,045	72,82,195	19·70	23·98
11	मणिपुर	... (i)	14,20,953	5,73,339	34·57	40·35
		(ii)	7,21,006	3,31,242	45·31	45·94
	Manipur	(iii)	6,99,947	2,42,097	23·62	34·59
12	मेघालय	... (i)	13,35,819	5,80,220	44·17	43·42
		(ii)	6,83,710	3,63,164	53·21	53·14
	Meghalaya	(iii)	6,52,109	2,17,056	34·57	33·29
13	नागालैंड	... (i)	7,74,930	3,68,321	50·75	47·53
		(ii)	4,15,910	2,15,904	55·55	51·91
	Nagaland	(iii)	3,59,020	1,52,417	45·24	42·45
14	उड़ीसा	... (i)	2,63,70,271	86,35,285	31·22	32·75
		(ii)	1,33,09,786	72,38,326	55·32	54·38
	Orissa	(iii)	1,30,60,485	13,96,959	6·81	10·70
15	पंजाब	.. (i)	1,67,88,915	49,27,759	28·87	29·35
		(ii)	89,37,210	47,49,646	52·82	53·14
	Punjab	(iii)	78,51,705	1,78,113	1·18	2·27

क्षेत्रफल तथा जनसंख्या
AREA AND POPULATION
कार्य करने वालों की जनसंख्या (राज्यवार)
WORKING POPULATION
(By States)

संख्या No. 3.26 (समाप्त *concld.*)

क्रम संख्या Serial No.	भारत/राज्य/संघीय क्षेत्र India/State/Union Territory	व्यक्ति पुरुष स्त्रियां Persons(i) Males(ii) Females(iii)	कुल जनसंख्या 1981* Total Population 1981*	मुख्य कार्य करने वाले 1981 Main Workers 1981	मुख्य काम करने वालों की कुल जनसंख्या पर प्रतिशतता Percentage of main workers to total population 1971	1981
1	2	3	4	5	6	7
16	राजस्थान ...	(i)	3,42,61,862	1,04,42,268	31·24	30·48
		(ii)	1,78,54,154	89,12,491	52·09	49·92
	Rajasthan	(iii)	1,64,07,708	15,29,777	8·34	9·32
17	सिक्किम ...	(i)	3,16,385	1,47,436	53·18	46·60
		(ii)	1,72,440	97,508	62·96	56·55
	Sikkim	(iii)	1,43,945	49,928	41·85	34·69
18	तामिलनाडू ...	(i)	4,84,08,077	1,90,26,393	35·78	39·30
		(ii)	2,44,87,624	1,36,77,055	56·02	55·85
	Tamil Nadu	(iii)	2,39,20,453	53,49,338	15·09	22·36
19	त्रिपुरा ...	(i)	20,53,058	6,08,589	27·79	29·64
		(ii)	10,54,846	5,19,291	49·43	49·23
	Tripura	(iii)	9,98,212	89,298	4·83	8·95
20	उत्तर प्रदेश ...	(i)	11,08,62,013	3,23,96,754	30·94	29·22
		(ii)	5,88,19,276	2,95,90,130	52·24	50·31
	Uttar Pradesh	(iii)	5,20,42,737	28,06,624	6·71	5·39
21	पश्चिम बंगाल ...	(i)	5,45,80,647	1,54,24,431	27·91	28·26
		(ii)	2,85,60,901	1,39,13,066	48·83	48·71
	West Bengal	(iii)	2,60,19,746	15,11,365	4·43	5·81
	संघीय क्षेत्र Union Territories—					
1	अण्डेमान तथा निकोबार द्वीप समूह ...	(i)	1,88,741	62,680	39·55	33·21
		(ii)	1,07,261	58,549	62·10	54·59
	Andaman & Nicobar Islands	(iii)	81,480	4,131	4·53	5·07
2	अरुणाचल प्रदेश ...	(i)	6,31,839	3,13,435	57·65	49·61
		(ii)	3,39,322	1,94,831	63·14	57·42
	Arunachal Pradesh	(iii)	2,92,517	1,18 604	51·28	40·55
3	चण्डीगढ़ ...	(i)	4,51,610	1,56,658	33·29	34·69
		(ii)	2,55,278	1,39,133	53·96	54·50
	Chandigarh	(iii)	1,96,332	17,525	5·70	8·93
4	दादर और नगर हवेली ...	(i)	1,03,676	42,315	47·17	40·81
		(ii)	52,515	28,942	55·43	55·16
	Dadra & Nagar Haveli	(iii)	51,161	3,373	38·96	26·14
5	दिल्ली ...	(i)	62,20,406	19,86,399	30·21	31·93
		(ii)	34,40,081	18,05,100	50·61	52·47
	Delhi	(iii)	27,80,325	1,81,299	4·75	6·52
6	गोवा, दमन और दीव ...	(i)	10,86,730	3,32,463	31·67	30·59
		(ii)	5,48,450	2,51,477	47·76	45·85
	Goa, Daman & Diu	(iii)	5,38,280	80,986	15·40	15·05
7	लक्षद्वीप ...	(i)	40,249	7,947	26·15	19·74
		(ii)	20,377	6,839	38·43	33·56
	Lakshadweep	(iii)	19,872	1,108	13·60	5·58
8	मिजोरम ...	(i)	4,93,757	2,06,064	45·61	41·73
		(ii)	2,57,239	1,29,608	51·43	50·38
	Mizoram	(iii)	2,36,518	76,456	39·46	32·33
9	पाण्डिचेरी ...	(i)	6,04,471	1,73,247	29·90	28·66
		(ii)	3,04,561	1,40,162	48·65	46·02
	Pondicherry	(iii)	2,99,910	33,085	10·94	11·03

नोट :—1991 जनगणना अनुसार आंकड़े उपलब्ध नहीं हैं।
Note :—Figures according to 1991 Census are not available.
*असम को छोड़कर।
*Excluding Assam.

प्राप्ति स्थान : भारत की जनगणना, 1981 पत्र–I भाग–2 बी (i)
Source :—Census of India 1981 Series I Part-II-B(i).

क्षेत्रफल तथा जनसंख्या
AREA AND POPULATION

भारत के विभिन्न राज्यों में अनुसूचित जातियों की जनसंख्या, साक्षरता तथा कार्य करने वालों की जनसंख्या, 1981
Scheduled Castes Population, Literacy and workers in various states in India, 1981

संख्या No. 3.27

राज्य	State		अनुसूचित जातियों की जनसंख्या Scheduled Castes Population	कुल जनसंख्या पर अनुसूचित जातियों की प्रतिशतता Scheduled Castes Population as percentage to total population	कुल अनुसूचित जातियों पर साक्षर अनुसूचित जातियों की प्रतिशतता Literate Scheduled Castes as percentage to total Scheduled Castes	कुल कार्यकर्ताओं की अनुसूचित जातियों की जनसंख्या पर प्रतिशतता Total Scheduled Castes workers* as percentage to total Scheduled Castes population
1			2	3	4	5
भारत	India	...	10,47,54,623	15·75	21·38	39·58
आन्ध्र प्रदेश	Andhra Pradesh	...	79,61,730	14·87	17·65	54·26
असम	Assam	..	..	..	..	..
बिहार	Bihar	..	1,01,42,368	14·51	10·40	39·45
गुजरात	Gujarat	..	24,38,297	7·15	39·79	36·05
हरियाणा	Haryana	...	24,64,012	19·07	20·15	32·51
हिमाचल प्रदेश	Himachal Pradesh	..	10,53,958	24·62	31·50	43·62
जम्मू तथा कश्मीर	Jammu and Kashmir	..	4,97,363	8·31	22·44	45·02
केरल	Kerala	..	25,49,382	10·02	55·96	42·10
मध्य प्रदेश	Madhya Pradesh	...	73,58,533	14·10	18·97	45·04
तामिलनाडू	Tamil Nadu	..	88,81,295	18·35	29·67	49·09
महाराष्ट्र	Maharashtra	..	44,79,763	7·14	35·55	44·41
कर्नाटक	Karnatka	..	55,95,353	15·07	20·59	44·90
उड़ीसा	Orissa	..	38,65,543	14·66	22·41	42·02
पंजाब	Punjab	...	45,11,703	26·87	23·86	32·39
राजस्थान	Rajasthan	..	58,38,879	17·04	14·04	37·98
उत्तर प्रदेश	Uttar Pradesh	..	2,34,53,339	21·16	14·96	33·67
पश्चिम बंगाल	West Bengal	..	1,20,00,768	21·99	24·37	31·64
त्रिपुरा	Tripura	..	3,10,384	15·12	33·89	29·84
मेघालय	Meghalaya	..	5,492	0·41	25·78	34·80
मणिपुर	Manipur	...	17,753	1·25	33·63	45·53
सिक्किम	Sikkim	...	18,281	5·78	28·06	43·95
नागालैंड	Nagaland	...	..	..	..	..
संघीय प्रदेश	Union Territories	...	13,10,247	13·34	38·69	31·8

*कुल कार्यकर्ता:—मुख्य काम करने वाले+सीमांत कार्यकर्ता।
*Total Workers:—Main Workers+Marginal Workers.

प्राप्ति स्थान : भारत की जनगणना—1981
Source :—Census of India—1981

नोट :—1991 जनगणना अनुसार आंकड़े उपलब्ध नहीं हैं।
Note: –Figures according to 1991 Census are not available.

क्षेत्रफल तथा जनसंख्या
AREA AND POPULATION
हरियाणा की अनुमानित जनसंख्या
Estimated Population of Haryana

संख्या No. 3.28

(जनसंख्या सैकड़ों में)
(Population in 00)

वर्ष Year	पहली अक्तूबर First October	वर्ष Year	पहली अक्तूबर First October	वर्ष Year	पहली मार्च First March	पहली जुलाई First July	पहली अक्तूबर First October	वर्ष Year	पहली मार्च First March	पहली जुलाई First July	पहली अक्तूबर First October
1	2	3	4	5	6	7	8	9	10	11	12
1961-Census	75,905	1971 (Census)	1,00,369@	1981 (Census)	1,29,226@@	1,30,273	1,31,065	1991 (Census)	1,64,636*	1,65,970	1,66,978
1961	77,149	1971	1,01,664	1982	1,32,394	1,33,466	1,34,278	1992	1,68,672	1,70,038	1,71,071
1962	79,316	1972	1,04,291	1983	1,35,639	1,36,738	1,37,569	1993	1,72,806	1,74,207	1,75,265
1963	81,545	1973	1,06,983	1984	1,38,964	1,40,090	1,40,942	1994	1,77,042	1,78,477	1,79,561
1964	83,835	1974	1,09,744	1985	1,42,370	1,43,524	1,44,397	1995	1,81,382	1,82,852	1,83,962
1965	86,190	1975	1,12,577	1986	1,45,860	1,47,042	1,47,936	1996	1,85,828	1,87,334	1,88,472
1966	88,611	1976	1,15,482	1987	1,49,436	1,50,647	1,51,562	1997	1,90,384	1,91,926	1,93,092
1967	91,102	1977	1,18,463	1988	1,53,099	1,54,339	1,55,278	1998	1,95,051	1,96,631	1,97,825
1968	93,661	1978	1,21,521	1989	1,56,852	1,58,123	1,59,084	1999	1,99,832	2,01,451	2,02,675
1969	96,292	1979	1,24,657	1990	1,60,697	1,61,999	1,62,984	2000	2,04,730	2,06,389	2,07,643
1970	98,997	1980	1,27,875	1991	1,64,636	1,65,970	1,66,978	2001	2,09,749	2,11,448	2,12,733

@ 1 अप्रैल, 1971 (जनगणना 1971) के अनुसार ।
@As on First April, 1971 (Census 1971)

@@ 1 मार्च, 1981 (जनगणना 1981) के अनुसार
@@As on first March, 1981 (Census 1981)

*1 मार्च, 1991 (जनगणना 1991) के अनुसार
*As on first March, 1991 (Census 1991)

प्राप्ति स्थान : अर्थ तथा सांख्यिकीय संगठन, हरियाणा
Source:—Economic and Statistical Organisation, Haryana.

नोट :—जनसंख्या के यह वार्षिक अनुमान अन्तर्जनगणना की सम्बन्धित अवधि के अनुसार ज्यामितिय विकास दर के आधार पर तैयार किए गए हैं ।

Note.—These annual estimates of population have been worked out on the basis of geometric growth rate of relevant inter-Census periods.

क्षेत्रफल तथा
AREA AND

हरियाणा की अनुमानित
Estimated Population

संख्या No. 3.29

जिला	District	जनगणना Census 1991 जनसंख्या Population	जनगणना Census 1991 घनत्व Density	1991-92 जनसंख्या Population	1991-92 घनत्व Density	1992-93 जनसंख्या Population	1992-93 घनत्व Density	1993-94 जनसंख्या Population	1993-94 घनत्व Density
1		2	3	4	5	6	7	8	9
अम्बाला	Ambala ...	11,169	468	11,328	475	11,606	487	11,890	499
यमुनानगर	Yamunanagar	8,219	468	8,336	475	8,540	486	8,750	498
कुरुक्षेत्र	Kurukshetra	6,419	527	6,510	535	6,670	548	6,833	561
कैथल	Kaithal ...	8,207	293	8,324	297	8,528	305	8,737	312
करनाल	Karnal ...	8,857	450	8,983	457	9,203	468	9,429	479
पानीपत	Panipat ...	8,335	475	8,454	482	8,661	494	8,873	506
सोनीपत	Sonipat ...	7,549	545	7,656	553	7,844	566	8,036	580
रोहतक	Rohtak ...	18,086	410	18,343	416	18,793	426	19,254	436
फरीदाबाद	Faridabad...	14,772	535	14,982	543	15,349	556	15,726	570
गुड़गांव	Gurgaon ...	11,461	544	11,624	552	11,909	566	12,201	580
रिवाड़ी	Rewari ...	6,233	400	6,322	406	6,477	415	6,635	426
महेन्द्रगढ़	Mahender-garh	6,819	405	6,916	411	7,086	421	7,259	431
भिवानी	Bhiwani ...	11,397	222	11,559	225	11,842	230	12,133	236
जीन्द	Jind ...	9,631	352	9,768	357	10,007	366	10,253	375
हिसार	Hisar ...	18,446	294	18,708	298	19,167	305	19,637	313
सिरसा	Sirsa ..	9,036	211	9,165	214	9,389	220	9,619	225
हरियाणा राज्य	Haryana State	1,64,636	372	1,66,978	378	1,71,071	387	1,75,265	396

टिप्पणी.— 1. जनसंख्या मध्य-वित्त वर्ष से सम्बन्धित है।

2. राज्य स्तर के जनसंख्या के यह वार्षिक अनुमान 1981 तथा 1991 की अवधि में हुए ज्यामितिय विकास दर के आधार पर तैयार किये गये है।

3. जिलावार आंकड़े 1991 की जनगणना के अनुपात के आधार पर अनुमानित है।

4. जनसंख्या का घनत्व प्रतिवर्ग किलोमीटर दिया गया है।

Note.—1. Population relates to mid-financial year.

2. State level annual estimates of population have been worked out on the basis geometric growth rate observed between 1981 and 1991.

3. District-wise figures have been estimated on the basis of the ratio in 1991 Census.

4. Density of population has been given per square Km.

जनसंख्या
POPULATION

जनसंख्या
of Haryana

(जनसंख्या सैकड़ों में)
(Population in 00)

1994-95		1995-96		1996-97		1997-98		1998-99		1999-2000		2000-2001	
जनसंख्या Population	घनत्व Density	जनसंख्या Population	घनत्व Density	जनसंख्या Population	घनत्व Density	जनसंख्या Population	घनत्व Density	जनसंख्या Population	घनत्व Density	जनसंख्या Population	घनत्व Density	जनसंख्या Population	घनत्व Density
10	11	12	13	14	15	16	17	18	19	20	21	22	23
12,182	511	12,480	523	12,786	536	13,099	549	13,421	563	13,750	576	14,087	591
8,964	510	9,184	523	9,409	536	9,640	549	9,876	562	10,118	576	10,366	590
7,001	575	7,173	589	7,348	604	7,528	619	7,713	634	7,902	649	8,096	665
8,951	320	9,170	328	9,395	336	9,626	344	9,861	352	10,103	361	10,351	370
9,660	491	9,897	503	10,139	515	10,388	528	10,642	541	10,903	554	11,171	568
9,091	518	9,313	531	9,542	544	9,775	557	10,015	571	10,261	585	10,512	599
8,233	594	8,435	609	8,642	624	8,854	639	9,071	655	9,293	671	9,521	687
19,726	447	20,209	458	20,705	469	21,212	481	21,732	493	22,265	505	22,810	517
16,111	584	16,506	598	16,911	613	17,325	628	17,750	643	18,185	659	18,631	711
12,500	594	12,806	608	13,120	623	13,442	639	13,771	654	14,109	670	14,455	687
6,798	436	6,965	447	7,136	458	7,310	469	7,490	480	7,673	492	7,861	504
7,437	442	7,619	453	7,806	463	7,998	475	8,194	487	8,395	499	8,600	511
12,430	242	12,735	248	13,047	254	13,367	260	13,694	266	14,030	273	14,374	280
10,504	384	10,762	393	11,025	403	11,296	413	11,572	423	11,856	433	12,147	444
20,118	320	20,611	328	21,117	336	21,634	345	22,165	353	22,708	362	23,265	371
9,855	230	10,097	236	10,344	242	10,598	248	10,858	254	11,124	260	11,396	267
1,79,561	406	1,83,962	416	1,88,472	426	1,93,092	437	1,97,825	447	2,02 675	458	2,07,643	470

प्राप्ति स्थान :—अर्थ तथा सांख्यिकीय संगठन, हरियाणा।
Source:—Economic and Statistical Organisation, Haryana.

संख्या No. 3.30

क्षेत्रफल तथा
AREA AND
भारत वर्ष की अनुमानित
Estimated Population

राज्य/संघीय प्रदेश	State/Union Territory		1991	1992	1993	1994
1	2		3	4	5	6
1. आन्ध्र प्रदेश	Andhra Pradesh	...	6,67,540	6,81,106	6,94,948	7,09,071
2. अरुणाचल प्रदेश	Arunachal Pradesh	...	8,642	8,818	8,997	9,180
3. असम	Assam	...	2,24,456	2,29,017	2,33,671	2,38,420
4. बिहार	Bihar	...	8,69,237	8,86,902	9,04,926	9,23,316
5. गोवा	Goa	...	11,765	12,004	12,248	12,497
6. गुजरात	Gujarat	...	41,45,30	4,22,954	4,31,550	4,40,320
7. हरियाणा	Haryana	...	1,64,283	1,67,622	1,71,029	1,74,505
8. हिमाचल प्रदेश	Himachal Pradesh	...	51,457	52,503	53,570	54,659
9. जम्मू तथा कश्मीर	Jammu and Kashmir	...	77,709	79,288	80,899	82,543
10. कर्नाटक	Karnataka	...	4,51,210	4,60,380	4,69,736	4,79,282
11. केरल	Kerala	...	2,92,078	2,98'014	3,04,070	3,10,249
12. मध्य प्रदेश	Madhya Pradesh	...	6,65,839	6,79,370	6,93,176	7,07,263
13. महाराष्ट्र	Maharashtra	...	7,92,399	8,08,502	8,24,933	8,41,698
14. मणिपुर	Manipur	...	18,391	18,765	19,146	19,535
15. मेघालय	Meghalaya	...	17,726	18,086	18,454	18,829
16. मिजोरम	Mizoram	...	6,909	7,049	7,192	7,338
17. नागालैंड	Nagaland	...	12,238	12,487	12,741	12,999
18. उड़ीसा	Orissa	...	3,17,255	3,23,702	3,30,280	3,36,992
19. पंजाब	Punjab	...	2,03,276	2,07,407	2,11,622	2,15,923
20. राजस्थान	Rajasthan	...	4,41,779	4,50,757	4,59,918	4,69,265
21. सिक्किम	Sikkim	...	4,063	4,146	4,230	4,316
22. तामिल नाडु	Tamil Nadu	...	5,60,152	5,71,536	5,83,151	5,95,002
23. त्रिपुरा	Tripura	...	27,634	28,196	28,769	29,354
24. उत्तर प्रदेश	Uttar Pradesh	...	13,97,004	14,25,395	14,54,362	14,83,918
25. पश्चिम बंगाल	West Bengal	...	6,84,433	6,98,342	7,12,534	7,27,014
26. अण्डेमान तथा निकोबार द्वीप समूह	Andaman and Nicobar Islands	...	2,799	2,856	2,914	2,973
27. चण्डीगढ़	Chandigarh	...	6,451	6,582	6,716	6,852
28. दादर और नगर हवेली	Dadra and Nagar Haveli	...	1,395	1,423	1,452	1,482
29. दमन और दीव	Daman and Diu	...	1,021	1,042	1,063	1,085
30. दिल्ली	Delhi	...	94,339	96,256	98,212	1,00,208
31. लक्षद्वीप	Lakshadweep	...	520	531	542	553
32. पांडीचेरी	Pondicherry	...	7,948	8,109	8,274	8,442
भारत	India	...	84,96,478	86,69,147	88,45,325	90,25,083

जनसंख्या
POPULATION

जनसंख्या (1 जुलाई)
of India (1st July)

(जनसंख्या सैकड़ों में)
(Population in 00)

1995	1996	1997	1998	1999	2000	2001
7	8	9	10	11	12	13
7,23,481	7,38,154	7,53,186	7,68,493	7,84,111	8,00,046	8,16,305
9,367	9,557	9,751	9,949	10,151	10,357	10,568
2,43,265	2,48,204	2,53,253	2,58,400	2,63,651	2,69,009	2,74,476
9,42,080	9,61,225	9,80,759	10,00,690	10,21,026	10,41,776	10,62,947
12,751	13,010	13,274	13,544	13,819	14,100	14,387
4,49,268	4,58,398	4,67,714	4,77,219	4,86,917	4,96,812	5,06,908
1,78,051	1,81,670	1,85,361	1,89,128	1,92,972	1,96,894	2,00,895
55,770	56,903	58,059	59,239	60,443	61,671	62,924
84,220	85,932	87,678	89,460	91,278	93,133	95,026
4,89,022	4,98,960	5,09,100	5,19,446	5,30,002	5,40,773	5,51,763
3,16,554	3,22,987	3,29,551	3,36,248	3,43,081	3,50,053	3,57,167
7,21,636	7,36,301	7,51,265	7,66,532	7,82,110	7,98,004	8,14,221
8,58,803	8,76,256	8,94,064	9,12,234	9,30,773	9,49,689	9,68,989
19,932	20,337	20,750	21,172	21,602	22,041	22,489
19,212	19,602	20,001	20,407	20,822	21,245	21,677
7,487	7,639	7,794	7,953	8,115	8,280	8,448
13,263	13,533	13,808	14,089	14,375	14,667	14,965
3,43,840	3,50,828	3,57,958	3,65,233	3,72,655	3,80,228	3,87,955
2,20,311	2,24,788	2,29,356	2,34,017	2,38,773	2,43,625	2,48,576
4,78,802	4,88,533	4,98,460	5,08,590	5,18,926	5,29,472	5,40,232
4,404	4,494	4,585	4,678	4,773	4,871	4,970
6,07,094	6,19,432	6,32,021	6,44,864	6,57,969	6,71,341	6,84,984
29,951	30,560	31,181	31,815	32,462	33,122	33,795
15,14,075	15,44,845	15,76,240	16,08,273	16,40,957	16,74,305	17,08,331
7,41,789	7,56,864	7,72,245	7,87,939	8,03,952	8,20,290	8,36,960
3,033	3,095	3,158	3,222	3,288	3,355	3,423
6,991	7,134	7,278	7,426	7,577	7,731	7,888
1,512	1,543	1,574	1,606	1,639	1,672	1,706
1,107	1,130	1,153	1,176	1,200	1,224	1,249
1,02,245	1,04,323	1,06,443	1,08,606	1,10,813	1,13,065	1,15,363
564	576	587	599	611	623	636
8,614	8,790	8,968	9,150	9,336	9,526	9,720
92,08,494	93,95,633	95,85,571	97,81,397	99,83,179	1,01,83,030	1,03,89,943

प्राप्ति स्थान : अर्थ तथा सांख्यिकीय संगठन, हरियाणा ।
Source : Economic and Statistical Organisation, Haryana.

नोट:—राज्य/संघीय प्रदेश के जनसंख्या के यह वार्षिक अनुमान 1981 तथा 1991 की अवधि में हुए ज्यामितिय विकास दर के आधार पर तैयार किये गए हैं तथा अनन्तिम हैं ।

Note.—These annual estimates of Population have been worked out on the basis of geometric growth rate observed between 1981 and 1991 for the relevant State/U.T. and are provisional.

संख्या No. 3.31

क्षेत्रफल तथा
AREA AND
मुख्य धार्मिक समुदायों के अनुसार
Populati on By Major Religious

राज्य/संघीय क्षेत्र State/Union Territory			हिन्दु Hindu		मुस्लिम Muslims	
			जनसंख्या Population	प्रतिशत बढ़ौतरी 1971—81 %age increase 1971—81	जनसंख्या Population	प्रतिशत बढ़ौतरी 1971—81 %age increase 1971—81
	1		2	3	4	5
भारत	India	..	54,97,24,717	24·14	7,55,71,514	30·69
राज्य	State					
1. आंध्र प्रदेश	Andhra Pradesh	..	4,75,25,681	24·68	45,33,700	28·79
2. असम	Assam	..	..	..	..	..
3. बिहार	Bihar	..	5,80,11,070	23·34	98,74,993	30·03
4. गुजरात	Gujarat	..	3,05,18,500	28·04	29,07,744	29·29
5. हरियाणा	Haryana	..	1,15,47,676	28·93	5,23,536	29·04
6. हिमाचल प्रदेश	Himachal Pardesh	..	40,99,706	23·31	69,613	38·32
7. जम्मू तथा कश्मीर	Jammu & Kashmir	..	19,30,448	37·47	38,43,451	26·42
8. केरल	Kerala	..	1,48,01,347	16·70	41,63,691	33·74
9. कर्नाटक	Karnataka	..	3,18,52,029	25·74	54,09,687	29·96
10. मध्य प्रदेश	Madhya Pradesh	..	4,85,04,575	24·29	25,01,919	37·79
11. महाराष्ट्र	Maharashtra	..	5,11,09,457	23·73	58,05,785	37·15
12. मणिपुर	Manipur	..	8,53,180	34·87	99,327	39·96
13. मेघालय	Meghalaya	..	2,40,831	28·69	41,434	57·26
14. नागालैंड	Nagaland	..	1,11,266	88·49	11,806	298·04
15. उड़ीसा	Orissa	..	2,51,61,725	19·13	4,22,266	29·33
16. पंजाब	Punjab	..	62,00,195	21·88	1,68,094	46·87
17. राजस्थान	Rajasthan	..	3,06,03,970	32·52	24,92,145	40·14
18. सिक्किम	Sikkim	..	2,12,780	47·21	3,241	867·46
19. तमिलनाडु	Tamil Nadu	..	4,30,16,546	17·29	25,19,947	19·78
20. त्रिपुरा	Tripura	..	18,34,218	31·61	1,38,529	33·25
21. उत्तर प्रदेश	Uttar Pradesh	..	9,23,65,968	24·82	1,76,57,735	29·11
22. पश्चिम बंगाल	West Bengal	..	4,20,07,159	21·37	1,17,43,259	29·55
संघीय क्षेत्र	Union Territory					
1. अण्डेमान तथा निकोबार द्वीप समूह	A. & N. Islands	..	1,21,793	73·66	16,188	38·89
2. अरुणाचल प्रदेश	Arunachal Pradesh	..	1,84,732	79·64	5,073	502·49
3. चण्डीगढ़	Chandigarh	..	3,39,920	84·34	9,115	145·03
4. दादर और नगर हवेली	D. & N. Haveli	..	99,072	33·39	1,932	161·08
5. दिल्ली	Delhi	..	52,00,432	52·60	4,81,802	83·18
6. गोवा, दमन और दीव	Goa, Daman & Diu	..	7,16,169	30·10	48,461	50·27
7. लक्षद्वीप	Lakshadweep	..	1,799	16·44	38,173	27·16
8. मिजोरम	Mizoram	..	35,245	66·02	2,205	17·16
9. पाण्डिचेरी	Pondicherry	..	5,17,228	29·05	36,663	25·80

जनसंख्या
POPULATION
जनसंख्या (1981 की जनगणना)

Communities (Census 1981)

ईसाई Christians		सिक्ख Sikhs		बौद्ध Bodhists		जैन Jains		अन्य Others	
जनसंख्या Population	प्रतिशत बढ़ोतरी 1971—81 %age increase 1971—81	जनसंख्या Population	प्रतिशत बढ़ोतरी 1971—81 %age increase 1971—81	जनसंख्या Population	प्रतिशत बढ़ोतरी 1971—81 %age increase 1971—81	जनसंख्या Population	प्रतिशत बढ़ोतरी 1971—81 %age increase 1971—81	जनसंख्या Population	प्रतिशत बढ़ोतरी 1971—81 %age increase 1971—81
6	7	8	9	10	11	12	13	14	15
1,61,74,498	16·83	1,30,78,146	26·15	47,19,900	22·52	31,92,572	23·17	28,26,502	27·26
14,33,327	—21·39	16,222	28·84	12,930	28·85	18,642	15·73	9,171	739·07
..	..	..	..	..	..	..	..	..	..
7,40,186	12·37	77,704	26·31	3,003	—37·52	27,613	9·64	11,80,165	20·77
1,32,703	21·37	22,438	23·06	7,550	38·05	4,67,768	3·59	29,096	2·71
12,215	24·62	8,02,230	27·13	761	—9·94	35,482	13·82	718	—62·35
3,954	11·19	52,209	16·24	52,629	46·45	1,046	67·09	1,661	271·59
8,481	18·09	1,33,675	26·26	69,706	20·27	1,576	37·04	52	4·00
7,73,500	26·18	6,401	—6·28	42,251	198·83	2,84,508	29·99	13,334	2,731·00
52,33,865	16·46	1,295	0·86	223	—63·14	3,605	8·06	3,658	77·06
3,51,972	23·04	1,43,020	44·50	75,312	—7·96	4,44,960	28·90	1,57,086	7,063·06
7,95,464	10·92	1,07,255	5·40	39,46,149	20·89	9,39,392	33·50	80,669	—5·21
4,21,702	51·02	992	—3·50	473	—4·44	975	—30·75	44,304	—49·08
7,02,854	47·89	1,674	32·65	2,739	45·85	542	102·24	3,45,745	8·20
6,21,590	80·28	743	8·15	517	188·83	1,153	83·89	27,855	—74·25
4,80,426	26·80	14,270	39·85	8,028	—5·13	6,642	1·86	2,76,914	197·83
1,84,934	14·01	1,01,99,141	24·99	799	—41·85	27,049	26·50	8,703	95·70
39,568	31·01	4,92,818	44·44	4,427	21·55	6,24,317	21·57	4,617	—8·79
7,015	321·83	322	242·55	90,848	45·09	108	—43·46	2,071	419·05
27,98,048	18·17	4,395	0·92	735	—35·98	49,564	20·60	18,842	178·32
24,872	58·29	285	—10·38	54,806	29·61	297	—20·80	51	..
1,62,199	23·06	4,58,647	24·07	54,542	37·60	1,41,549	13·49	21,373	1,734·59
3,19,670	26·98	49,054	39·82	1,56,296	28·63	38,663	20·06	2,66,546	36·50
48,274	59·10	991	14·57	127	23·30	11	—21·43	1,357	—32·82
27,306	641·21	1,231	—1·91	86,483	40·85	42	7·69	3,26,972	9·92
4,470	78·51	95,370	45·67	454	393·48	1,889	85·93	392	653·85
2,025	5·58	11	266·67	189	158·90	372	22·77	75	29·31
61,609	40·92	3,93,921	35·31	7,117	—18·38	73,917	46·33	1,608	109·38
3,18,249	16·78	1,380	55·93	302	16·15	602	8·27	1,567	89·02
266	11·30	..	—100·00	..	..	..	..	11	266·67
4,13,840	44·63	421	—1·41	40,429	78·52	11	266·67	1,606	2,532·79
49,914	20·87	31	—39·22	75	257·14	277	16·88	283	70·48

Sources :—Statistical Abstract of India.

टिप्पणी:—1991 जनगणना अनुसार आंकड़े उपलब्ध नहीं हैं।
Note:—Figures according to 1991 Census are not available.

संख्या No. 3.32

क्षेत्रफल तथा
AREA AND
अनुसूचित जातियों तथा अनुसूचित जन-
Population of Scheduled Castes and Scheduled Tribes

राज्य/संघीय क्षेत्र	State/Union Territory		अनुसूचित जातियां Scheduled Castes				
			पुरुष Male	स्त्री Female	व्यक्ति Persons	ग्रामीण Rural	शहरी Urban
1			2	3	4	5	6
भारत (1)(2)	INDIA (1) (2)	..	54,210,594	50,544,029	104,754,623	87,996,992	16,757,631
राज्य	State						
1. आंध्र प्रदेश	Andhra Pradesh	..	4,039,242	3,922,488	7,961,730	6,752,368	1,209,362
2. बिहार	Bihar	..	5,158,486	4,983,882	10,142,368	9,282,243	860,125
3. गुजरात	Gujarat	..	1,255,512	1,182,785	2,438,297	1,641,070	797,227
4. हरियाणा	Haryana	..	1,322,088	1,141,924	2,464,012	2,092,920	371,092
5. हिमाचल प्रदेश	Himachal Pradesh	..	537,989	515,969	1,053,958	997,427	56,531
6. जम्मू तथा कश्मीर	Jammu & Kashmir (2)	..	258,789	238,574	497,363	440,017	57,346
7. कर्नाटक	Karnataka	..	2,843,413	2,751,940	5,595,353	4,368,731	1,226,622
8. केरल	Kerala	..	1,260,874	1,288,508	2,549,382	2,240,011	309,371
9. मध्य प्रदेश	Madhya Pradesh	..	3,808,259	3,550,274	7,358,533	6,040,141	1,318,392
10. महाराष्ट्र	Maharashtra	..	2,299,098	2,180,665	4,479,763	3,065,938	1,413,825
11. मणिपुर	Manipur	..	9,075	8,678	17,753	14,795	2,958
12. मेघालय	Meghalaya	..	3,068	2,424	5,492	2,950	2,542
13. नागालैंड	Nagaland	..	..	..	..	..	..
14. उड़ीसा	Orissa	..	1,944,071	1,921,472	3,865,543	3,502,195	363,348
15. पंजाब	Punjab	..	2,415,903	2,095,800	4,511,703	3,666,372	845,331
16. राजस्थान	Rajasthan	..	3,052,375	2,786,504	5,838,879	4,790,504	1,048,375
17. सिक्किम	Sikkim	..	9,558	8,723	18,281	14,365	3,916
18. तामिलनाडू	Tamil Nadu	..	4,485,332	4,395,963	8,881,295	7,090,664	1,790,631
19. त्रिपुरा	Tripura	..	159,796	150,588	310,384	290,832	19,552
20. उत्तर प्रदेश	Uttar Pradesh	..	12,397,321	11,056,018	23,453,339	21,000,331	2,453,008
21. पश्चिम बंगाल	West Bengal	..	6,231,795	5,768,973	12,000,768	10,511,836	1,488,932
संघीय क्षेत्र	Union Territory						
1. अण्डेमान तथा निकोबार द्वीप समूह	A. & N. Islands	..	..	..	..	..	..
2. अरुणाचल प्रदेश	Arunachal Pradesh	..	1,833	1,086	2,919	1,940	979
3. चण्डीगढ़	Chandigarh	..	36,093	27,528	63,621	6,813	56,808
4. दादर और नगर हवेली	D. & N. Haveli	..	957	1,084	2,041	1,818	223
5. दिल्ली	Delhi	..	618,550	503,093	1,121,643	104,012	1,017,631
6. गोवा, दमन और दीव	Goa, Daman & Diu	..	11,787	11,645	23,432	14,076	9,356
7. लक्षद्वीप	Lakshadweep	..	..	..	..	..	..
8. मिजोरम	Mizoram	..	120	15	135	97	38
9. पाण्डिचरी	Pondicherry	..	49,210	47,426	96,636	62,526	34,110

(1) Excludes Assam where Census could not be held owing to disturbed conditions
(2) Excludes the population of areas under unlawful occupation of Pakistan and China.

जनसंख्या
POPULATION

जातियों की जनसंख्या (1981 की जनगणना)
(Census 1981)

	अनुसूचित जन-जातियां Scheduled Tribes						
राज्य संघीय क्षेत्र में जनसंख्या से प्रतिशतता	पुरुष	स्त्री	व्यक्ति	ग्रामीण	शहरी	राज्य/संघीय क्षेत्र की जन संख्या से प्रतिशतता	राज्य/संघीय क्षेत्र में अनुसूचित जातियों तथा अनुसूचित जन-जातियों की प्रतिशतता
Percentage to population of State/Union Territory	Male	Female	Persons	Rural	Urban	Percentage to population of State/U.T.	Percentage of S.C.& S.T. to population of State/U.T.
7	8	9	10	11	12	13	14
15·75	26,038,535	25,590,103	51,628,638	48,427,604	3,201,034	7·76	23·51
14·87	1,618,689	1,557,312	3,176,001	2,978,593	197,408	5·93	20,80
14·51	2,915,492	2,895,375	5,810,867	5,448,750	362,117	8·31	22·82
7·15	2,453,566	2,395,020	4,848,586	4,493,612	354,974	14·22	21·37
19·07	..	..	..	..	..	..	19·07
24·62	99,727	97,536	197,263	194,149	3,114	4·61	29·23
8·31	..	..	..	..	..	..	8·31
15·07	926,235	898,968	1,825,203	1,590,364	234,839	4·91	19·98
10·02	131,243	130,232	261,475	256,485	4,990	1·03	11·05
14·10	6,003,304	5,983,727	11,987,031	11,552,881	434,150	22·97	37·07
7·14	2,923,955	2,848,083	5,772,038	5,170,096	601,942	9·19	16·33
1·25	196,455	191,522	387,977	342,811	45,166	27·30	28·55
0·41	537,635	538,710	1,076,345	942,734	133,611	80·58	80·99
..	3,32,943	317,942	650,885	587,270	63,615	83·99	83·99
14·66	2,939,863	2,975,204	5,915,067	5,642,376	272,691	22·43	37·09
26·87	..	..	..	..	..	..	26·87
17·04	2,150,767	2,032,357	4,183,124	4,027,168	155,956	12·21	29·25
5·78	38,211	35,412	73,623	62,621	11,002	23·27	29·05
18·35	264,288	255,938	520,226	469,810	50,416	1·07	19·42
15·12	297,612	286,308	583,920	576,252	7,668	28·44	43·56
21·16	121,506	111,199	232,705	221,729	10,976	0·21	21·37
21·99	1,559,288	1,511,384	3,070,672	2,955,220	115,452	5·63	27·62
..	11,586	10,775	22,361	22,090	271	11·85	11·85
0·46	220,046	221,121	441,167	431,110	10,057	69·82	70·28
14·09	..	..	..	..	..	..	14·09
1·97	40,486	41,228	81,714	78,928	2,786	78·82	80·79
18·03	..	..	..	..	..	..	18·03
2·16	5,512	5,209	10,721	8,232	2,489	0·99	3·15
..	18,865	18,895	37,760	20,887	16,873	93·82	93·82
0·03	231,261	230,646	461,907	353,436	108,471	93·55	93·58
15·99	..	..	..	..	..	..	15·99

Source : Statistical Abstract of India.

Notes.—(1) No Castes were scheduled by the President of India for Nagaland, Andaman and Nikobar Islands and Lakshadweep.
(2) No Tribes were scheduled by President of Indiafor Hary Jammu & Kashmir, Punjab, Chandigarh, Delhi & Pondicherry.
(3) Figures are enumerated.
(4) Figures according to 1991 census are not available.

खण्ड IV

पर्यावरण आंकड़े (जलवायु)

इस अनुभाग में मौसम सम्बन्धी जो आंकड़े दिये गये हैं उनका सम्बन्ध चुने हुए स्टेशनों पर होने वाली औसत जिलावार वर्षा, तापमान, हवा की माध्य गति और माध्य सापेक्ष आर्द्रता से है । इस अनुभाग के आंकड़े प्रादेशिक मौसम विज्ञान केन्द्र, नई दिल्ली और निदेशक, भू-अभिलेख, हरियाणा से प्राप्त किये गये हैं ।

सारणी 4.1 में वर्ष 1990 में जिलावार होने वाली औसत मासिक वर्षा का पता चलता है ।

सारणी 4.2 में जिलावार होने वाली मासिक सामान्य वर्षा – 5 वर्षों की औसत (1986—90) के आंकड़ों का पता चलता है ।

सारणी 4.3 में जिलावार औसत वार्षिक वर्षा को दर्शाया गया है ।

सारणी 4.4 में पांच चुने हुए केन्द्रों सम्बन्धी मासिक वास्तविक तथा सामान्य वर्षा के वर्ष 1989 से 1991 के आंकड़ों का पता लगता है । वास्तविक वर्षा को सारे राज्य में चुने हुए इन स्टेशनों पर हर रोज भारतीय मानक समय के अनुसार 08.30 बजे रिकार्ड किया जाता है । इस सारणी में दिये गये वर्षा के आंकड़ों को प्रादेशिक मौसम विज्ञान केन्द्र, नई दिल्ली द्वारा जारी किये गये दैनिक विवरण पत्रों से इकट्ठा किया गया है । सामान्य वर्षा के आंकड़ों का आधार राज्य वर्षा मापी स्टेशनों के आंकड़े हैं । किसी भी स्टेशन पर होने वाली सामान्य वर्षा के आंकड़े निकालने के लिये कम से कम पांच वर्ष और अधिक से अधिक 80 वर्षों की अवधि को लिया जाता है ।

सारणी 4.5 में वर्ष 1989 से 1991 तक राज्य में चुने हुए पांच केन्द्रों की तापमान सम्बन्धी सूचना का पता चलता है । इन आंकड़ों का आधार भी प्रादेशिक मौसम विज्ञान केन्द्र, नई दिल्ली द्वारा जारी किए गए दैनिक विवरण-पत्र हैं और इसे भारतीय मानक समय के अनुसार 08.30 बजे रिकार्ड किया जाता है । किसी महीने के किसी विशेष दिन का ज्यादा से ज्यादा और कम से कम तापमान वही है जो उस दिन रिकार्ड किया गया । माध्य तापमान, मास के दौरान रिपोर्ट किए गए औसत अधिकतम तापमान जमा औसत न्यूनतम रिपोर्ट किए गए दैनिक तापमान का आधा होता है ।

सारणी 4.6 से हवा की माध्य गति का पता चलता है । आंकड़े वर्ष 1989 से 1991 के लिये पांच केन्द्रों नामत : अम्बाला, हिसार, गुड़गांव, करनाल तथा नारनौल के सम्बन्ध में उपलब्ध है ।

सारणी 4.7 से पांच चुने हुए स्टेशनों के सम्बन्ध में माध्य सापेक्ष आर्द्रता का वर्ष 1989 से 1991 तक पता चलता है । सापेक्ष आर्द्रता जलवाष्पो की मात्रा का वह माप है जो कि जलवायु में संतृप्ति की मात्रा के बराबर होता है ।

SECTION IV

ENVIRONMENT STATISTICS (CLIMATE)

Meteorological data given in this section relate to rainfall, temperature, mean wind speed and mean relative humidity of selected stations and average rainfall—districtwise.

The figures in this section have been obtained from the Regional Meteorological Centre, New Delhi and Director of Land Records, Haryana.

Table 4.1 gives districtwise monthly average rainfall figures for 1990.

Table 4.2 shows districtwise monthly normal rainfall figures—average of 5 years (1986—90)

Table 4.3 gives the (districtwise) average annual rainfall.

Table 4.4 provides actual and normal monthly rainfall at five selected stations in the State for the years from 1989 to 1991. The actual rainfall at these selected stations is recorded at 08.30 hours of Indian Standard Time each day. Rainfall data given in this table have been compiled from the daily statements issued by the Regional Meteorological Centre, New Delhi. Normal rainfall figures are based on data of State Rain Gauge Stations. The minimum period used for working out the normal rainfall of any Station is five years and the maximum is eighty years.

Table 4.5 gives information regarding temperature at selected five stations for the years from 1989 to 1991. These figures are also based on the daily statements issued by Regional Meteorological Centre, New Delhi and are recorded at 08.30 hours of Indian Standard Time. Highest and lowest temperatures are the highest and lowest temperatures on a particular day in a month. Mean temperature is an average of the mean daily maximum and mean daily minimum temperatures reported during the month.

Table 4.6 gives information in respeect of mean wind speed for the years 1989 to 1991 in respect of five stations, i.e. Ambala, Hisar, Gurgaon, Karnal and Narnaul.

Table 4.7 shows mean relative humidity at five selected stations for the years 1989 to 1991. Relative humidity is a measure of the amount of water vapour present in the atmosphere relative to the corresponding amount of saturation.

जिलावार औसत मासिक वर्षा : 1990
Monthly Average Rainfall by Districts : 1990

(मिलीमीटर)

No. 4·1

(Millimetres)

जिला	District		मासिक वर्षा Monthly Rainfall												वार्षिक Annual 1990
			जनवरी January	फरवरी February	मार्च March	अप्रैल April	मई May	जून June	जुलाई July	अगस्त August	सितम्बर September	अक्तूबर October	नवम्बर November	दिसम्बर December	कुल Total
1			2	3	4	5	6	7	8	9	10	11	12	13	14
अम्बाला	Ambala	...	0·0	106·0	11·7	0·0	34·0	42·7	561·3	304·7	386·3	3·7	13·3	97·7	1561·4
यमुनानगर	Yamunanagar	...	0·0	116·5	22·7	0·0	120·0	22·0	665·7	177·2	212·5	1·5	27·0	90·7	1455·8
कुरूक्षेत्र	Kurukshetra	...	0·0	46·0	11·0	0·0	8·5	0·0	189·0	126·5	144·0	2·5	0.0	31·0	558·5
कैथल	Kaithal	...	0·0	63·4	23·0	4·0	32·3	33·7	196·5	209·5	295·3	26·5	6·3	17·3	907·8
करनाल	Karnal	...	0·0	95·5	9·0	2.5	31·5	18·0	362·0	110·0	173·0	18·0	18·5	47·0	885·0
पानीपत	Panipat	...	0·0	78·7	18·2	5·3	44·2	6·9	137·4	82·0	118·2	8·9	15·3	21·8	536·9
सोनीपत	Sonipat	...	0·0	102·0	0·0	3·0	94·0	0·0	146·6	78·1	187·1	0·0	47·0	36·0	693·8
रोहतक	Rohtak	...	0·0	38·9	1·0	4·3	27·0	18·5	144·0	56·1	219·4	0.0	19·6	22·1	550·9
फरीदाबाद	Faridabad	...	0·0	88·6	0.0	0·0	9·8	5·9	114·9	210·7	184·7	0·0	22·5	2·2	639·3
गुड़गांव	Gurgaon	...	0·0	74·1	0·1	1·6	15·9	24·5	142·8	145·6	129·4	0·0	28·3	4·0	566·3
रिवाड़ी	Rewari	...	0·0	59·8	0·3	1·9	20·8	28·2	152·5	85·5	157·4	11·1	6·6	16·7	540·8
महेन्द्रगढ़	Mahendragarh	...	0·0	84·1	3.3	3·2	16·7	23·9	165·8	68·6	163·3	7·2	14·3	5·2	555·6
भिवानी	Bhiwani	...	0·0	46·4	1·8	0·0	13·8	40·6	207·6	59·4	113·6	0·0	12·2	1·6	497·0
जींद	Jind	...	0·0	52·7	0.0	1·0	14·7	35·1	136·9	76·2	138·9	0·0	13·7	9·5	478·7
हिसार	Hisar	...	0·0	47·7	13·9	0·0	13·8	23·8	148·3	41·7	114·8	0.0	1·9	11·4	417·3
सिरसा	Sirsa	...	0·0	38·5	6·0	3·0	8·5	11·0	250·5	61·5	63·0	0·0	15·0	4·5	461·5

प्राप्ति स्थान : निदेशक, भू-अभिलेख, हरियाणा ।

Source : Director of Land Records, Haryana.

पर्यावरण आंकड़े (जलवायु)
ENVIRONMENT STATISTICS (CLIMATE)

जिलावार मासिक सामान्य वर्षा — 5 वर्षों की औसत (1986—90)
Mouthly Normal Rainfall by Districts—Average of 5 years (1986—90)

संख्या No. 4·2

(मिलीमीटर
(Millimetres)

जिला	District		मासिक Monthly												वार्षिक Annual
			जनवरी January	फरवरी February	मार्च March	अप्रैल April	मई May	जून June	जुलाई July	अगस्त August	सितम्बर September	अक्तूबर October	नवम्बर November	दिसम्बर December	जोड़ Total
1			2	3	4	5	6	7	8	9	10	11	12	13	14
हिसार	Hisar	...	9·3	17·4	9·6	0·6	18·4	40·7	92·9	68·2	66·9	3·3	0·4	3·9	331·6
सिरसा	Sirsa	...	9·5	14·6	11·8	2·5	21·4	40·0	129·8	34.2	49·2	0·7	4·6	10·6	328·9
भिवानी	Bhiwani	...	7·1	13·8	11·5	1·2	14·2	37·0	95·4	69.0	55·0	1·4	3·0	2·8	311·4
गुड़गांव	Gurgaon	...	12·7	23·4	7·9	1·0	22·1	33.7	103·0	143·0	59·2	5·5	6·0	4·0	421·5
फरीदाबाद	Faridabad	...	6·4	27·9	5·3	0·3	11·2	26.5	98·3	184·4	87·5	0·0	4·7	2·3	454.8
जीन्द	Jind	...	6·0	32·3	8·1	1·4	17·9	43·8	93·8	85·8	85·3	0·0	2·9	5.8	383·1
महेन्द्रगढ़	Mahendragarh	...	10·9	24·5	8·8	1·8	14·1	30.0	94·5	79·2	54·7	6·8	3·1	2·4	330·8
अम्बाला	Ambala	...	21·5	47·7	22·8	4·9	53·3	93·1	375.0	333·6	190.3	9·8	8·7	49·6	1210·3
करनाल	Karnal	...	8·7	35·9	13·9	2·9	27·2	77.2	170·3	164·5	92·0	4·7	3.7	27·0	628·0
कुरूक्षेत्र	Kurukshetra	...	15·8	26·4	25·2	6·5	30·1	50.0	144·3	163·1	113·4	2·6	0.0	14·5	591·9
रोहतक	Rohtak	...	10·8	20·0	11·3	2·5	20·5	28.1	86·5	109·9	82·6	0·0	4·9	7·4	384·5
सोनीपत	Sonipat	...	12·7	43·5	28·6	12·0	36·6	47·7	111·4	149·6	89·7	1·0	11·4	15·4	559·6

टिप्पणी :—आंकड़े सोलह जिलों की नई श्रृंखला के अनुसार तैयार नहीं किए गये हैं क्योंकि पिछले वर्षों की सूचना पुराने 12 जिलों की श्रृंखला के अनुसार ही उपलब्ध है ।

Note:—Figures for new series of sixteen districts have not been worked out as information for earlier years is available only according to old series of 12 districts.

प्राप्ति स्थान : निदेशक, भू-अभिलेख, हरियाणा

Source : Director of Land Records, Haryana.

जिलावार औस्त वार्षिक वर्षा
Average Annual Rainfall by Districts

संख्या No. 4·3

(सैंटीमीटर)
(Centimetres)

जिला	District		1966	1970	1975	1980	1985	1986	1987	1988	1989	1990
1			2	3	4	5	6	7	8	9	10	11
अम्बाला	Ambala	...	69·11	113·52	120·11	96·7	109·9	109·7	67·6	161·4	108·3	130·1
यमुनानगर	Yamunanagar	...	*	*	*	*	*	*	*	*	*	121·3
कुरुक्षेत्र	Kurukshetra	...	*	*	62·76	60·0	52·9	45·7	23·4	126·4	45·6	46·5
कैथल	Kaithal	...	*	*	*	*	*	*	*	*	*	75·7
करनाल	Karnal	...	54·22	56·60	57·57	83·5	44·2	51·8	25·5	102·0	46·4	73·8
पानीपत	Panipat	...	*	*	*	*	*	*	*	*	*	44·7
सोनीपत	Sonipat	...	*	*	55·56	101·4	60·1	37·9	38·1	109·4	25·0	57·8
रोहतक	Rohtak	...	65·49	54·32	83·90	46·9	59·3	35·6	21·7	58·3	19·2	45·9
फरीदाबाद	Faridabad	...	*	*	*	52·8	59·3	22·9	27·4	79·6	33·5	53·3
गुड़गांव	Gurgaon	...	57·34	56·35	66·79	54·1	78·3	34·1	27·8	63·7	28·6	47·2
रिवाड़ी	Rewari	...	*	*	*	*	*	*	*	*	*	451·
महेन्द्रगढ़	Mahendragarh	...	44·49	69·37	62·29	54·6	39·3	24·8	16·4	44·6	24·0	46·3
भिवानी	Bhiwani	...	*	*	41·22	30·1	36·6	21·7	15·1	46·0	23·2	41·4
जीन्द	Jind	...	42·84	41·55	49·36	31·8	56·2	37·7	16·2	67·2	22·6	39·9
हिसार	Hisar	...	41·98	42·07	40·44	29·3	35·2	32·8	17·3	56·5	17·0	34·8
सिरसा	Sirsa	...	*	*	*	21·3	62·8	39·3	14·5	43·5	16·7	38·5

प्राप्ति स्थान : निदेशक, भू-अभिलेख, हरियाणा।
Source : Director of Land Records, Haryana.

*सूचना पुराने जिलों में सम्मिलित है।
*Information included in the old districts.

पर्यावरण आंकड़े (जलवायु)
ENVIRONMENT STATISTICS (CLIMATE)

चुने हुए स्थानों पर मासिक वर्षा—वास्तविक एवं सामान्य
Monthly Rainfall at Selected Stations—Actual and Normal

संख्या No. 4·4

(मिलीमीटर)
(Millimetres)

वर्ष / स्थान	Year / Station		मासिक Monthly											
			जनवरी January		फरवरी February		मार्च March		अप्रैल April		मई May		जून June	
			वास्तविक Actual	सामान्य Normal	वास्तविक Actual	सामान्य Normal	वास्तविक Actual	सामान्य Normal	वास्तविक Actual	सामान्य Normal	वास्तविक Actual	सामान्य Normal	वास्तविक Actual	सामान्य Normal
	1		2	3	4	5	6	7	8	9	10	11	12	13
1989														
अम्बाला	Ambala	...	87·4	38·3	3·0	40·5	39·1	24·9	4·1	15·5	22·8	19·3	88·7	72·9
हिसार	Hisar	...	16·1	17·0	0·4	13·7	4·3	14·5	4·4	7·6	1·2	12·9	20·1	31·5
करनाल	Karnal	...	42·4	36·2	2·6	22·7	15·0	22·4	3·4	7·9	—	7·2	53·8	52·8
गुड़गांव	Gurgaon	...	—	—	0·0	—	51·0	—	0·0	—	1·4	—	31·0	—
नारनौल	Narnaul	...	—	—	0·0	—	0·0	—	0·0	—	0·0	—	16·0	—
1990														
अम्बाला	Ambala	...	0·0	38·3	98·5	40·5	17·2	24·9	0·7	15·5	44·5	19·3	37·8	72·9
हिसार	Hisar	...	0·0	17·0	41·8	13·7	5·5	14·5	3·1	7·6	3·8	12·9	36·6	31·5
करनाल	Karnal	...	0·0	36·2	82·9	22·7	8·8	22·4	5·3	7·9	—	7·2	2·3	52·8
गुड़गांव	Gurgaon	...	0·0	—	122·0	—	0·0	—	7·6	—	49·2	—	26·0	—
नारनौल	Narnaul	...	—	—	35·0	—	0·4	—	4·0	—	3·4	—	29·2	—
1991														
अम्बाला	Ambala	...	0·0	38·3	72·0	40·5	5·3	24·9	39·0	15·5	8·3	19·3	94·9	72·9
हिसार	Hisar	...	1·5	17·0	18·8	13·7	0·2	14·5	29·0	7·6	9·7	12·9	75·4	31·5
करनाल	Karnal	...	0·0	36·2	4·0	22·7	6·8	22·4	23·2	27·9	3·6	7·2	122·9	52·8
गुड़गांव	Gurgaon	...	—	—	44·8	—	9·8	—	4·0	—	37·8	—	17·0	—
नारनौल	Narnaul	...	0·0	—	13·6	—	0·4	—	6·0	—	—	—	15·2	—

पर्यावरण आंकड़े (जलवायु)
ENVIRONMENT STATISTICS (CLIMATE)

चुने हुए स्थानों पर मासिक वर्षा—वास्तविक एवं सामान्य
Monthly Rainfall at Selected Stations— Actual and Normal

संख्या No. 4·4 (समाप्त *concld.*)

(मिलीमीटर)
(Millimetres)

वर्ष / Year	स्थान / Station	मासिक/Monthly: जुलाई *July* वास्तविक Actual	जुलाई *July* सामान्य Normal	अगस्त *August* वास्तविक Actual	अगस्त *August* सामान्य Normal	सितम्बर *September* वास्तविक Actual	सितम्बर *September* सामान्य Normal	अक्तूबर *October* वास्तविक Actual	अक्तूबर *October* सामान्य Normal	नवम्बर *November* वास्तविक Actual	नवम्बर *November* सामान्य Normal	दिसम्बर *December* वास्तविक Actual	दिसम्बर *December* सामान्य Normal	वार्षिक/Annual: जोड़ *Total* वास्तविक Actual	जोड़ *Total* सामान्य Normal
1		14	15	16	17	18	19	20	21	22	23	24	25	26	27
1989															
अम्बाला	Ambala ...	260·0	248·2	46·9	213·1	69·1	144·8	0·0	22·6	23·9	4·3	40·9	16·8	685·9	861·2
हिसार	Hisar ...	59·0	107·7	67·0	121·2	4·9	81·0	0·0	13·2	2·8	1·0	5·5	7·1	185·7	428·4
करनाल	Karnal ...	36·0	192·9	286·4	215·4	2·6	136·2	0·0	59·8	7·0	5·3	36·6	8·8	485·8	767·6
गुड़गांव	Gurgaon ...	52·0	—	110·6	—	54·6	—	10·4	—	13·4	—	6·8	—	331·2	—
नारनौल	Narnaul ...	125·8	—	17·4	—	0·0	—	0·0	—	0·0	—	0·0	—	159·2	—
1990															
अम्बाला	Ambala ...	543·4	248·2	166·5	213·1	347·5	144·8	6·3	22·6	13·2	4·3	61·8	16·8	1337·4	861·2
हिसार	Hisar ...	196·0	107·7	61·5	121·2	170·8	81·0	0·1	13·2	3·9	1·0	9·3	7·1	532·4	428·4
करनाल	Karnal ...	—	192·9	137·8	215·4	52·0	136·2	1·9	59·8	1·6	5·3	16·3	8·8	308·9	767·6
गुड़गांव	Gurgaon ...	157·7	—	196·6	—	188·2	—	0·0	—	63·0	—	33·8	—	844·1	—
नारनौल	Narnaul ...	83·2	—	90·6	—	—	—	0·0	—	6·6	—	0·0	—	252·4	—
1991															
अम्बाला	Ambala ...	109·5	248·2	165·0	213·1	83·3	144·8	0·0	22·6	0·0	4·3	59·6	16·8	636·9	861·2
हिसार	Hisar ...	54·1	107·9	151·7	121·2	4·8	81·0	1·8	13·2	0·3	1·0	3·6	7·1	350·9	428·6
करनाल	Karnal ...	5·2	192·9	206·8	215·4	64·2	136·2	0·0	59·8	5·0	5·3	28·2	8·8	469·9	787·6
गुड़गांव	Gurgaon ...	72·0	—	471·6	—	33·0	—	0·0	—	6·8	—	—	—	696·8	—
नारनौल	Narnaul ...	51·0	—	90·2	—	3·0	—	0·0	—	0·0	—	9·4	—	188·8	—

टिप्पणी:—0.0 से अभिप्राय 0.05 मिलीमीटर से कम है।
Note :—0.0 indicates less than 0·05 m.m.

प्राप्ति स्थान : प्रादेशिक मौसम विज्ञान केन्द्र, नई दिल्ली।
Source :—Regional Meteorological Centre, New Delhi.

पर्यावरण आंकड़े (जलवायु)
ENVIRONMENT STATISTICS (CLIMATE)

चुने हुए स्थानों पर तापमान (सी.)
Temperature (C°) at Selected Stations

संख्या No. 4·5

वर्ष / स्थान	Year / Station	जनवरी January			फरवरी February			मार्च March			अप्रैल April			मई May			जून June		
		उ H	न्यू L	म M	उ H	न्यू L	म M	उ H	न्यू L	म M	उ H	न्यू L	म M	उ H	न्यू L	म M	उ H	न्यू L	म M
1		2	3	4	5	6	7	8	9	10	11	12	13	14	15	16	17	18	19
1989																			
अम्बाला	Ambala	... 22·0	2·4	12·3	29·4	3·6	13·3	31·7	7·9	20·5	39·8	12·1	25·3	42·7	17·3	31·5	41·8	19·5	30·3
हिसार	Hisar	... 24·6	2·8	13·7	32·6	4·6	15·1	..	8·1	..	..	12·5	..	47·6	18·8	34·0	..	21·7	..
करनाल	Karnal	... 22·4	3·2	12·7	30·4	5·4	15·5	32·0	9·0	20·9	38·4	11·8	25·2	..	..	..	41·0	19·6	30·2
गुड़गांव	Gurgaon	... ..	..	..	32·0	2·8	15·3	37·0	6·4	21·6	40·0	11·0	26·1	45·2	15.8	32·8	44·0	22·3	32·4
नारनौल	Narnaul	... ..	..	..	..	..	..	..	..	..	..	..	..	..	..	..	..	..	..
1990																			
अम्बाला	Ambala	... 25·5	4·0	14·8	26·6	7·1	15·7	31·5	7·1	19·2	40·4	11·3	26·5	42·4	19·0	30·8	43·2	24·0	33·0
हिसार	Hisar	... 29·1	1·6	15·2	26·8	6·5	16·7	35·2	8·1	21·7	43·1	13·4	28·5	45·0	20·6	33·9	45·6	23·3	35·2
करनाल	Karnal	.. 25·6	4·4	15·2	25·6	7·0	15·7	30·4	7·2	17·9	40·6	11·8	26·7	42·2	18·4	30·4	42·2	24·8	33·1
गुड़गांव	Gurgaon	.. 27·5	4·0	15·3	26·7	4·3	16·3	34·5	6·0	20·3	42·8	12·1	27·6	43·7	17·0	31·8	43·0	23·5	33·9
नारनौल	Narnaul	... 27·4	..	..	26·0	..	..	35·0	..	..	42·0	15·4	28·3	46·6	18·0	32·9	44·4	24·0	34·4
1991																			
अम्बाला	Ambala	... 29·1	2·1	12·2	28·5	5·9	16·2	34·2	10·1	20·4	38·8	13·8	21·8	41·3	17·8	31·5	40·8	18·1	31·7
हिसार	Hisar	... 31·0	1·8	18·4	28·1	6·3	11·9	37·5	10·5	22·0	41·3	15·7	27·2	44·0	20·6	33·4	44·9	20·1	33·4
करनाल	Karnal	... 28·8	4·0	13·4	29·0	5·8	16·3	34·6	9·4	20·6	39·6	14·0	26·4	41·4	20·2	27·4	40·6	20·0	30·4
गुड़गांव	Gurgaon	... ..	..	..	29·0	4·8	17·0	36·4	9·4	21·9	42·7	13·4	27·3	43·5	19·8	32·2	44·6	21·1	34·1
नारनौल	Narnaul	... 25·0	1·0	12·7	30·0	4·6	16·9	37·0	10·6	21·7	43·0	15·0	27·3	..	..	..	45·0	21·4	34·1

चुने हुए स्थानों पर तापमान (सी०)
Temperature (C°) at Selected Stations

तब्या No. 4·5 (समाप्त *concld.*)

वर्ष / स्थान	Year / Station	जुलाई *July*			अगस्त *August*			सितम्बर *September*			अक्तूबर *October*			नवम्बर *November*			दिसम्बर *December*		
		उ H	न्यू L	म M	उ H	न्यू L	म M	उ H	न्यू L	म M	उ H	न्यू L	म M	उ H	न्यू L	म M	उ H	न्यू L	म M
	1	20	21	22	23	24	25	26	27	28	29	30	31	32	33	34	35	36	37
1989																			
अम्बाला	Ambala ...	39·6	19·2	29·7	35·5	20·5	28·7	35·0	19·6	28·4	35·1	12·3	25·1	31·8	7·9	19·3	24·3	4·8	13·9
हिसार	Hisar ...	43·5	20·8	32·3	40·3	24·0	30·9	39·6	20·1	30·4	38·6	14·6	26·9	34·1	8·3	21·2	26·2	2·3	14·7
करनाल	Karnal ...	39.2	21.4	31·8	36·2	20·6	28·3	35·8	20·0	28·2	35·0	14·6	25·2	32·0	8·6	19·9	25·0	5·6	14.6
गुड़गांव	Gurgaon ...	41·0	23·8	29·8	39·2	23·6	30·2	38·5	18·0	29·0	38·2	13·6	25·9	33·6	7·5	19·8	24.5	1.9	14·0
नारनौल	Narnaul ...	43.0	..	..	39·6	..	..	39·6	..	..	38·0	..	..	35·0	..	..	25·4	..	..
1990																			
अम्बाला	Ambala ...	37.4	22·2	29·0	35.6	22·2	28·5	36·2	19.2	24·1	33.5	12·4	24·0	31·0	4·6	15·8	25·8	3·1	14·6
हिसार	Hisar ...	40.1	22.6	30.8	40·3	24·5	31·0	39·0	21·3	29.8	35.5	12·8	24.1	34.3	7·8	20.6	27.5	2.7	15·9
करनाल	Karnal ...	35.4	22·2	28·6	35·2	22.6	28.8	35.6	20·4	28·4	33·6	13·6	24·8	31.3	8.8	20.7	26·0	4·4	15·9
गुड़गांव	Gurgaon ...	38.6	23.5	30·0	36.2	23·2	29.7	36·6	22.4	28·7	34·8	10·7	24·3	32·2	6·6	20.0	25·2	2.6	15·0
नारनौल	Narnaul ...	38·6	22·0	29.9	37·0	24·0	30.4	37·4	21·0	28·3	35·6	11·0	24·8	32·4	8·0	20·2	26·0	3·6	15·2
1991																			
अम्बाला	Ambala ...	41·5	20·6	31·6	36·2	21·9	29·5	34·7	20·0	28·2	34·0	11·7	23·8	29·4	6·6	18·3	25·0	4·2	14·2
हिसार	Hisar ...	44·9	23·8	34·6	40·7	23·5	31·0	39·3	22·0	30·8	37·1	16·3	26·1	33·7	9·1	20·8	27·5	4·7	16·2
करनाल	Karnal ...	40·2	24·6	32·1	37·4	23·2	27·4	34·2	19·2	28·2	33·6	15·2	24·4	30·9	9·4	19·4	26·6	5·4	15·4
गुड़गांव	Gurgaon ...	44·8	22·1	31·9	40·5	22·4	29·6	37·0	20·4	29·3	36·2	13·5	24·7	32·0	7·2	19·2	..	..	..
नारनौल	Narnaul ...	45·0	23·6	32·6	41·0	20·2	30·4	38·0	21·6	28·2	36·4	15·6	25·7	30·4	9·5	20·3	26·6	6·0	15·5

प्राप्ति स्थान :—प्रादेशिक मौसम विज्ञान केन्द्र, नई दिल्ली।
Source: Regional Meteorological Centre, New Delhi.

टिप्पणी—उ=मास में किसी भी समय उच्चतम
Note.— H=Highest at any point of time in a month.

न्यू=मास में किसी भी समय न्यूनतम
L=Lowest at any point of time in a month.

म=½(मास के दौरान रिपोर्ट किया गया दैनिक औसत अधिकतम तथा दैनिक औसत न्यूनतम)
M=½(Mean daily Maximum plus mean daily minimum during the month)

पर्यावरण आंकड़े (जलवायु)

ENVIRONMENT STATISTICS (CLIMATE)

चुने हुए स्थानों पर नोट की गई हवा की माध्य गति
Mean Wind Speed Recorded at Selected Stations

संख्या No. 4·6

(कि० मी० प्रति घंटा)
(Km. P.H.)

वर्ष / स्थान	Year / Station		जनवरी January	फरवरी February	मार्च March	अप्रैल April	मई May	जून June	जुलाई July	अगस्त August	सितम्बर September	अक्तूबर October	नवम्बर November	दिसम्बर December
	1		2	3	4	5	6	7	8	9	10	11	12	13
1989														
अम्बाला	Ambala	...	4·1	4·9	5·3	6·1	5·2	4·5	4·4	3·2	3·5	2·4	2·7	3·2
हिसार	Hisar	...	3·6	4·0	4·0	5·4	4·9	5.2	5·6	3·9	3·9	2·1	2·5	1·5
करनाल	Karnal	...	..	..	..	..	..	..	..	..	..	..	..	..
गुड़गांव	Gurgaon	...	..	1·8	1·6	1·8	1·7	2·1	1·9	1·5	1·9	1·2	1·3	1.3
नारनौल	Narnaul	...	..	..	..	..	..	..	..	..	..	..	..	..
1990														
अम्बाला	Ambala	...	5·3	4·5	4·5	0.7	4·3	5.4	3.7	3·3	3·4	6·3	2·3	2·5
हिसार	Hisar	...	3·8	4·3	5·0	5·5	5.7	5·5	1.2	4·0	3·4	1.5	2·2	2·3
करनाल	Karnal	...	..	..	..	..	..	..	..	2.6	..	..	..	2·2
गुड़गांव	Gurgaon	...	1.6	1·8	..	..	..	..	..	..	..	..	..	..
नारनौल	Narnaul	...	..	..	..	..	..	..	..	..	..	..	..	..
1991														
अम्बाला	Ambala	...	3·3	4·4	5·1	5·5	5·8	5·0	4·6	3·5	3·8	2·7	2·2	6·2
हिसार	Hisar	...	2·1	3·4	4·7	5·2	4·5	5·5	4·8	3·9	4·2	3·0	2·3	2·2
करनाल	Karnal	...	3·0	2·9	5·0	..	..	..	..	3·1	..	..	..	..
गुड़गांव	Gurgaon	...	..	..	..	..	..	..	..	..	..	..	..	..
नारनौल	Narnaul	...	..	..	..	..	..	..	..	..	..	..	..	..

प्राप्ति स्थान : प्रादेशिक मौसम विज्ञान केन्द्र, नई देहली ।
Source: Regional Meteorological Centre, New Delhi.

पर्यावरण आंकड़े (जलवायु)

ENVIRONMENT STATISTICS (CLIMATE)

हरियाणा में चुने हुए स्थानों पर माध्य सापेक्ष आर्द्रता

Mean Relative Humidity at Selected Stations in Haryana

संख्या No. 4.7

(प्रतिशतता)

(Percentage)

वर्ष / स्थान	Year / Station		जनवरी January	फरवरी February	मार्च March	अप्रैल April	मई May	जून June	जुलाई July	अगस्त August	सितम्बर September	अक्तूबर October	नवम्बर November	दिसम्बर December
1			2	3	4	5	6	7	8	9	10	11	12	13
1989														
अम्बाला	Ambala	...	88	70	68	47	43	69	77	88	81	71	76	96
हिसार	Hisar	...	87	73	72	45	31	55	70	79	69	66	77	93
करनाल	Karnal	...	79	68	68	45	...	69	81	91	83	71	69	85
गुड़गांव	Gurgaon	...	..	61	63	38	32	53	73	77	69	55	68	89
नारनौल	Narnaul	...	61	41	30	37	27	37	59	65	58	57	57	67
1990														
अम्बाला	Ambala	...	87	85	72	49	59	56	87	85	88	78	82	88
हिसार	Hisar	..	88	86	90	51	47	51	79	81	82	72	84	84
करनाल	Karnal	...	80	85	71	49	68	61	87	83	84	73	71	80
गुड़गांव	Gurgaon	...	79	91	71	47	59	57	84	84	86	75	79	86
नारनौल	Narnaul	...	59	69	54	37	34	41	72	69	76	69	51	45
1991														
अम्बाला	Ambala	...	69	83	71	54	41	63	73	88	83	67	77	89
हिसार	Hisar	...	87	85	81	57	45	59	66	76	60	65	77	89
करनाल	Karnal	...	82	79	72	50	42	67	72	84	81	67	74	86
गुड़गांव	Gurgaon	...	..	87	74	52	44	55	69	82	72	60	68	..
नारनौल	Narnaul	...	39	38	19	24	..	42	47	66	62	67	55	31

प्रातः 8.30 बजे भारतीय मानक समय के अनुसार।
Mean Relative Humidity is recorded at 8.30 A.M. I.S.T.

प्राप्ति स्थान : प्रादेशिक मौसम विज्ञान केन्द्र, नई देहली।
Source : Regional Meteorological Centre, New Delhi.

जन्म व मृत्यु आंकड़े

जन्म-मृत्यु आंकड़े.—हरियाणा राज्य में सिविल रजिस्ट्रेशन स्कीम के अन्तर्गत जन्म तथा मृत्यु घटनाओं का पंजीकरण अनिवार्य है एवं इसे भारत सरकार के जन्म-मृत्यु पंजीकरण अधिनियम, 1969 के अन्तर्गत हरियाणा राज्य में वर्ष 1970 से लागू किया गया है। इसके अतिरिक्त जन्म-मृत्यु सम्बन्धी आंकड़े सैम्पल रजिस्ट्रेशन स्कीम के अन्तर्गत एकत्रित किये जाते हैं। सैम्पल रजिस्ट्रेशन स्कीम के अधीन एकत्रित किये गये आंकड़े अधिक विश्वसनीय हैं क्योंकि सिविल रजिस्ट्रेशन स्कीम में कम सूचना का संग्रह हो पाता है।

तालिका 5.1 में सूचना सैम्पल रजिस्ट्रेशन स्कीम के अनुसार है जबकि 5.2 से 5.7 तालिकाओं में जन्म तथा मृत्यु दर सिविल रजिस्ट्रेशन स्कीम के अनुसार है।

तालिका 5.8 में हरियाणा तथा भारतवर्ष के लिये वर्ष 1989 में आयुवर्ग के अनुसार अनुमानित मृत्यु दर का विवरण दिया गया है।

SECTION V

VITAL STATISTICS

Vital Statistics.—Registration of Births and Deaths is compulsory in Haryana State under Civil Registration Scheme and is governed by Registration of Births and Deaths Act, 1969 enacted by Government of India which was enforced in Haryana in 1970. In addition, information on birth and death rates is also collected under Sample Registration Scheme. The data collected under Sample Registration Scheme is more reliable because there is under-coverage in the Civil Registration Scheme.

The information in Table 5.1 is according to the Sample Registration Scheme whereas the data in tables 5.2 to 5.7 on birth and death rates is according to the Civil Registration Scheme.

The table 5.8 explains the estimated age specific death rate during the year 1989 for Haryana and India.

BIRTHS AND DEATHS IN HARYANA

SAMPLE REGISTRATION SCHEME (PER THOUSAND)

जन्म मरण आंकड़े

VITAL STATISTICS

सैम्पल रजिस्ट्रेशन स्कीम के अनुसार हरियाणा राज्य में जन्म दर, मृत्यु दर एवं बाल मृत्यु दर

Birth Rate, Death Rate and Infant Mortality Rate as per Sample Registration Scheme in Haryana

(प्रति हजार)
(Per thousand)

संख्या No. 5·1

वर्ष Year		जन्म दर Birth Rate			मृत्यु दर Death Rate			बाल मृत्यु दर Infant Mortality Rate		
		ग्रामीण Rural	शहरी Urban	जोड़ Total	ग्रामीण Rural	शहरी Urban	जोड़ Total	ग्रामीण Rural	शहरी Urban	जोड़ Total
1		2	3	4	5	6	7	8	9	10
1971	...	44·2	32·4	42·1	10·4	7·3	9·9	74·0	58·0	72·0
1974	...	41·6	29·0	39·5	13·4	8·4	12·6	109·0	56·0	102·0
1975	...	39·7	29·7	38·0	13·2	8·3	12·3	122·0	58·0	114·0
1976	...	37·6	29·7	36·3	13·9	7·8	12·8	122·0	54·0	112·0
1977	...	35·7	29·0	34·6	14·9	7·7	13·7	123·0	53·0	113·0
1978	...	34·8	26·8	33·5	14·4	8·9	13·5	132·5	57·3	122·3
1979	...	37·9	29·8	36·6	10·8	8·7	10·5	101·4	70·5	97·2
1980	...	38·3	31·4	37·2	12·0	7·2	11·2	112·2	52·8	103·5
1981	...	37·8	29·6	36·5	11·9	7·6	11·3	107·6	52·7	100·4
1982	...	38·2	30·1	36·5	10·0	5·7	9·1	100·0	62·0	93·0
1983	...	37·8	29·7	35·9	9·8	6·5	9·0	97·0	64·0	91·0
1984	...	38·5	32·6	37·2	11·7	7·9	10·9	110·0	62·0	101·0
1985	..	36·6	32·9	35·7	9·7	7·1	9·1	92·0	58·0	85·0
1986	..	36·9	29·6	35·3	9·2	6·0	8·7	91·0	58·0	85·0
1987	...	35·4	31·3	34·5	9·4	6·8	8·8	93·0	62·0	87·0
1988	...	35·0	29·9	33·8	10·4	7·6	9·8	94·0	72·0	90·0
1989	...	36·6	30·1	35·2	9·0	6·6	8·5	88·0	58·0	82·0
1990 (P)	...	33·1	27·5	31·9	8·9	6·9	8·4	73·0	52·0	69·0

P—अनन्तिम
P—Provisional

प्राप्ति स्थान :—महा निदेशक, स्वास्थ्य सेवाएं, हरियाणा ।
Source :—Director General of Health Services, Haryana.

जन्म-मरण आंकड़े

VITAL STATISTICS

सिविल रजिस्ट्रेशन स्कीम के अनुसार हरियाणा में जन्मों की संख्या तथा लिंग अनुपात

Number of Births and Sex Ratio as per Civil Registration Scheme in Haryana

संख्या No. 5·2

वर्ष / जिला	Year / District	जन्मों की संख्या Number of Births									जन्म के समय लिंग अनुपात (प्रति 100 स्त्रियों के पीछे पुरुष) *Sex Ratio of Births (Males per 100 Females)*		
		कुल *Total*			देहाती *Rural*			शहरी *Urban*			कुल Total	देहाती Rural	शहरी Urban
		व्यक्ति Persons	पुरुष Males	स्त्रियां Females	व्यक्ति Persons	पुरुष Males	स्त्रियां Females	व्यक्ति Persons	पुरुष Males	स्त्रियां Females			
	1	2	3	4	5	6	7	8	9	10	11	12	13
	1966 ...	2,88,017	1,58,149	1,29,868	2,43,460	1,33,913	1,09,547	44,557	24,236	20,321	122	122	119
	1970 ...	2,95,723	1,62,169	1,33,554	2,50,375	1,37,513	1,12,862	45,348	24,656	20,692	121	122	119
	1975 ...	3,06,264	1,68,566	1,37,698	2,48,415	1,37,075	1,11,340	57,849	31,491	26,358	122	123	119
	1980 ...	3,17,271	1,77,519	1,39,752	2,43,868	1,38,073	1,05,795	73,403	39,446	33,957	127	131	116
	1985 ...	3,14,930	1,82,832	1,32,098	2,28,089	1,35,452	92,637	86,841	47,380	39,461	138	146	120
	1988 ...	3,25,706	1,90,321	1,35,385	2,26,282	1,35,326	90,956	99,424	54,995	44,429	141	149	124
	1989 ..	3,44,822	2,02,920	1,41,902	2,40,650	1,44,719	95,931	1,04 172	58,201	45,971	143	151	127
	1990 ...	3,40,200	1,99,187	1,41,013	2,31,281	1,38,649	92,632	1,08,919	60,538	48,381	141	150	125
	1991 ...	3,33,886	1,97,980	1,35,906	2,22,285	1,35,311	86,974	1,11,601	62,669	48,932	146	156	128
	1991												
अम्बाला	Ambala ...	26,640	14,767	11,873	15,161	8,495	6,666	11,479	6,272	5,207	124	127	120
यमुनानगर	Yamunanagar ...	21,262	11,876	9,386	12,838	7,211	5,627	8,424	4,665	3,759	127	128	124
कुरुक्षेत्र	Kurukshetra ...	13,961	8,091	5,870	9,608	5,686	3,922	4,353	2,405	1,948	138	145	123
कैथल	Kaithal ...	13,727	8,675	5,052	10,421	6,766	3,655	3,306	1,909	1,397	172	185	137
करनाल	Karnal ...	17,865	10,373	7,492	11,913	6,963	4,950	5,952	3,410	2,542	138	141	134
पानीपत	Panipat ...	18,361	10,703	7,658	12,874	7,611	5,263	5,487	3,092	2,395	140	145	129
सोनीपत	Sonipat ...	15,467	8,877	6,590	10,794	6,314	4,480	4,673	2,563	2,110	135	141	121
रोहतक	Rohtak ...	36,722	21,982	14,740	24,977	15,457	9,520	11,745	6,525	5,220	149	162	125
फरीदाबाद	Faridabad ...	28,302	16,168	12,134	10,450	6,339	4,111	17,852	9,829	8,023	133	154	123
गुड़गांव	Gurgaon ...	23,662	14,819	8,843	17,585	11,285	6,300	6,077	3,534	2,543	168	179	139
रिवाड़ी	Rewari ...	11,585	6,745	4,840	7,241	4,325	2,916	4,344	2,420	1,924	139	148	126

महेन्द्रगढ़	Mahendragarh	...	14,374	8,523	5,851	10,149	6,275	3,874	4,225	2,248	1,977	146	162	114
भिवानी	Bhiwani	...	23,298	14,031	9,267	17,331	10,628	6,703	5,967	3,403	2,564	151	159	133
जीन्द	Jind	...	18,914	11,736	7,178	14,925	9,406	5,519	3,989	2,330	1,659	163	170	140
हिसार	Hisar	...	34,220	21,104	13,116	24,510	15,402	9,108	9,710	5,702	4,008	161	169	142
सिरसा	Sirsa	...	15,526	9,510	6,016	11,508	7,148	4,360	4,018	2,362	1,656	158	164	143

प्राप्ति स्थान :—महानिदेशक, स्वास्थ्य सेवाएं, हरियाणा ।
Source :—Director General of Health Services Haryana.

जन्म-मरण आंकड़े
VITAL STATISTICS
सिविल रजिस्ट्रेशन स्कीम के अनुसार हरियाणा में मौतें
Deaths as per Civil Registration Scheme in Haryana

संख्या No. 5·3

वर्ष / जिला	Year / District		मौतों की संख्या Number of Deaths								
			कुल Total			देहाती Rural			शहरी Urban		
			व्यक्ति Persons	पुरुष Males	स्त्रियां Females	व्यक्ति Persons	पुरुष Males	स्त्रियां Females	व्यक्ति Persons	पुरुष Males	स्त्रियां Females
	1		2	3	4	5	6	7	8	9	10
	1966	...	79,612	43,713	35,899	69,702	38,190	31,512	9,910	5,523	4,387
	1970	...	74,983	41,424	33,559	65,111	35,543	29,568	9,872	5,881	3,991
	1975	...	84,108	46,774	37,334	68,593	37,356	31,237	15,515	9,418	6,097
	1980	...	86,274	49,908	36,366	68,155	38,660	29,495	18,119	11,248	6,871
	1985	...	80,417	48,130	32,287	60,301	35,519	24,782	20,116	12,611	7,505
	1988	...	88,895	53,415	35,480	64,924	38,543	26,381	23,971	14,872	9,099
	1989	..	79,828	48,579	31,249	57,504	34,530	22,974	22,324	14,049	8,275
	1990	...	83,831	51,080	32,751	60,410	36,443	23,967	23,421	14,637	8,784
	1991	...	84,969	51,655	33,314	61,956	37,143	24,813	23,013	14,512	8,501
	1991										
अम्बाला	Ambala	...	5,877	3,416	2,461	3,711	2,111	1,600	2,166	1,305	861
यमुनानगर	Yamunanagar	..	4,284	2,448	1,836	2,686	1,507	1,179	1,598	941	657
कुरुक्षेत्र	Kurukshetra	...	3,040	1,825	1,215	2,269	1,338	931	771	487	284
कैथल	Kaithal	...	3,872	2,380	1,492	3,337	2,043	1,294	535	337	198
करनाल	Karnal	...	4,251	2,542	1,709	2,895	1,686	1,209	1,356	856	500
पानीपत	Panipat	...	4,051	2,410	1,641	3,024	1,779	1,245	1,027	631	396
सोनीपत	Sonipat	...	5,318	3,182	2,136	4,528	2,704	1,824	790	478	312
रोहतक	Rohtak	...	10,096	6,275	3,821	5,818	3,540	2,278	4,278	2,735	1,543
फरीदाबाद	Faridabad	...	5,726	3,502	2,224	2,924	1,741	1,183	2,802	1,761	1,041
गुड़गांव	Gurgaon	...	5,571	3,462	2,109	4,440	2,719	1,721	1,131	743	388
रिवाड़ी	Rewari	...	3,772	2,238	1,534	3,240	1,909	1,331	532	329	203
महेन्द्रगढ़	Mahendragarh	...	3,749	2,264	1,485	3,205	1,908	1,297	544	356	188
भिवानी	Bhiwani	...	6,528	4,005	2,523	5,050	3,084	1,966	1,478	921	557
जीन्द	Jind	...	4,858	2,980	1,878	3,994	2,425	1,569	864	555	309
हिसार	Hisar	..	9,742	6,157	3,585	7,570	4,715	2,855	2,172	1,442	730
सिरसा	Sirsa	...	4,234	2,569	1,665	3,265	1,934	1,331	969	635	334

प्राप्ति स्थान :—महानिदेशक, स्वास्थ्य सेवाएं, हरियाणा।
Source :—Director General of Health Services, Haryana.

जन्म-मरण आंकड़े
VITAL STATISTICS

सिविल रजिस्ट्रेशन स्कीम के अनुसार हरियाणा में कारणों के आधार पर वर्गीकृत मौतें
Deaths Classified according to causes as per Civil Registration Scheme in Haryana

संख्या No. 5·4

वर्ष / जिला	Year / District		हैजा Cholera	चेचक Small-pox	बुखार Fever	पेचिश तथा अतिसार Dysentry and Diarrhoea	श्वास रोग Respiratory diseases	जख्म Injuries	अन्य सभी कारण All other causes	जोड़ Total
	1		2	3	4	5	6	7	8	9
	1966	...	33	175	58,753	1,058	8,077	1,112	10,404	79,612
	1970	...	—	329	49,052	595	11,115	1,334	12,558	74,983
	1975	...	—	—	43,395	1,071	13,674	2,459	23,509	84,108
	1980	...	—	—	50,004	1,004	7,798	2,041	25,427	86,274
	1985	...	—	—	24,684	883	8,822	3,014	43,014	80,417
	1988	..	—	—	824	1,171	7,500	4,240	75,160	88,895
	1989	...	—	—	321	655	5,970	3,054	69,828	79,828
	1990	...	—	—	355	734	5,723	2,759	74,260	83,831
1991	1991	...	—	—	175	458	3,982	2,016	78,338	84,969
अम्बाला	Ambala	...	—	—	—	24	181	141	5,531	5,877
यमुनानगर	Yamunanagar	...	—	—	2	36	159	79	4,008	4,284
कुरुक्षेत्र	Kurukshetra	...	—	—	1	16	53	106	2,864	3,040
कैथल	Kaithal	...	—	—	3	5	41	68	3,755	3,872
करनाल	Karnal	...	—	—	1	29	155	126	3,940	4,25
पानीपत	Panipat	...	—	—	—	6	124	110	3,811	4,051
सोनीपत	Sonipat	...	—	—	3	18	296	172	4,829	5,318
रोहतक	Rohtak	...	—	—	24	48	506	245	9,273	10,096
फरीदाबाद	Faridabad	...	—	—	36	63	259	160	5,208	5,726
गुड़गांव	Gurgaon	...	—	—	35	28	205	117	5,186	5,571
रिवाड़ी	Rewari	...	—	—	17	36	202	98	3,419	3,772
महेन्द्रगढ़	Mahendragarh	...	—	—	10	50	347	56	3,286	3,749
भिवानी	Bhiwani	...	—	—	22	38	449	137	5,882	6,528
जीन्द	Jind	...	—	—	9	13	208	84	4,544	4,858
हिसार	Hisar	...	—	—	8	26	509	221	8,978	9,742
सिरसा	Sirsa	...	—	—	4	22	288	96	3,823	4,234

प्राप्ति स्थान : महानिदेशक, स्वास्थ्य सेवाएं, हरियाणा ।

Source : Director General of Health Services, Haryana.

टिप्पणी :—वर्ष 1987 से भारत सरकार द्वारा संशोधित प्रपत्र के अनुसार बुखार में केवल टायफाईड, खसरा, मलेरिया तथा इन्फ्लुएन्जा को ही सम्मिलित किया गया है। सामान्य बुखार को अन्य सभी कारण के अन्तर्गत लिया गया है ।

Note :—From the year 1987 onwards, fever includes Typhoid, Measles, Malaria and Influenza as per the revised proforma of the Govt. of India. The Simple fever has been included under the column "All other reasons."

जन्म-मरण आंकड़े
VITAL STATISTICS
सिविल रजिस्ट्रेशन स्कीम के अनुसार हरियाणा में विभिन्न मौसमों में मौतें
Deaths in Different Seasons as per Civil Registration Scheme in Haryana

संख्या No. 5·5

जिला / वर्ष	District / Year		देहाती Rural				शहरी Urban				कुल मौतें Total Deaths
			बसन्त Spring	गर्मी Summer	पतझड़ Autumn	सर्दी Winter	बसन्त Spring	गर्मी Summer	पतझड़ Autumn	सर्दी Winter	
1			2	3	4	5	6	7	8	9	10
	1966	...	15,144	18,607	17,644	18,307	2,146	2,419	2,609	2,736	79,612
	1970	...	14,159	17,105	14,839	19,008	2,175	2,454	2,404	2,839	74,983
	1975	...	13,159	17,331	20,386	17,717	3,052	3,784	4,676	4,003	84,108
	1980	...	13,782	15,462	20,974	17,042	4,455	4,704	5,292	4,563	86,274
	1985	...	13,767	15,670	15,783	15,081	4,799	5,376	5,083	4 858	80,417
	1988	...	13,882	17,392	16,868	16,782	5,289	6,240	6,522	5,920	88,895
	1989	...	15,195	15,180	13,137	13,992	5,703	5,842	5,320	5,459	79,828
	1990	...	11,982	16,490	15,822	16,116	5,250	6,148	5,869	6,154	83,831
	1991	...	13,017	17,319	16,533	15,087	5,226	6,567	5,907	5,313	84,969
1991											
अम्बाला	Ambala	...	844	1,123	1,088	656	549	666	564	387	5,877
यमुनानगर	Yamunanagar	...	531	787	703	665	334	430	494	340	4,284
कुरुक्षेत्र	Kurukshetra	...	443	599	622	605	180	214	169	208	3,040
कैथल	Kaithal	...	726	964	799	848	143	201	112	79	3,872
करनाल	Karnal	...	566	815	768	746	275	420	329	332	4,251
पानीपत	Panipat	...	600	837	784	803	214	276	307	230	4,051
सोनीपत	Sonipat	...	1,010	1,271	1,290	957	238	216	82	254	5,318
रोहतक	Rohtak	...	1,164	1,573	1,435	1,646	975	1,205	1,062	1,036	10,096
फरीदाबाद	Faridabad	...	562	730	966	666	681	791	797	533	5,726
गुड़गांव	Gurgaon	...	803	1,251	1,347	1,039	236	301	295	299	5,571
रिवाड़ी	Rewari	...	640	824	913	863	108	138	139	147	3,772
महेन्द्रगढ़	Mahendragarh	...	668	936	714	887	123	161	141	119	3,749
भिवानी	Bhiwani	...	1,071	1,436	1,234	1,309	302	459	368	349	6,528
जीन्द	Jind	...	839	1,074	1,008	1,073	194	259	172	239	4,858
हिसार	Hisar	...	1,793	2,197	2,038	1.542	453	566	640	513	9,742
सिरसा	Sirsa	...	757	902	824	782	221	264	236	248	4,234

प्राप्ति स्थान :—महानिदेशक, स्वास्थ्य सेवाएं, हरियाणा ।
Source :—Director General of Health Services, Haryana.

सिविल रजिस्ट्रेशन स्कीम के अनुसार हरियाणा में आयु तथा लिंग के अनुसार मौतें

Deaths according to Age and Sex in Haryana as per Civil Registration Scheme in Haryana

संख्या No. 5·6 (जारी contd.)

वर्ष/जिला	Year/District		एक वर्ष से कम *Under one year*		1—4 वर्ष 1—4 *years*		5—9 वर्ष 5—9 *years*		10—14 वर्ष 10—14 *years*		15—19 वर्ष 15—19 *years*	
			पुरुष Males	स्त्रियां Females	पुरुष Males	स्त्रियां Females	पुरुष Males	स्त्रियां Females	पुरुष Males	स्त्रियां Females	पुरुष Males	स्त्रियां Females
1			2	3	4	5	6	7	8	9	10	11
	1966	...	8,892	7,592	8,813	8,786	2,271	1,773	1,221	973	1,000	964
	1970	...	7,786	6,655	6,390	6,254	1,862	1,487	1,201	980	1,004	990
	1975	...	8,400	6,773	5,711	6,175	2,160	1,726	1,276	1,058	1,078	962
	1980	...	7,064	5,040	4,087	4,002	2,042	1,561	1,538	1,170	1,326	1,149
	1985	...	5,056	3,160	3,289	3,089	1,378	1,019	1,041	816	1,412	999
	1988	...	4,482	3,200	3,242	3,143	1,332	1,130	985	836	1,505	944
	1989	...	3,758	2,661	2,278	2,171	988	821	894	729	1,418	820
	1990	...	3,717	2,690	2,313	2,112	975	872	761	580	1,714	1,040
	1991	...	3,209	2,241	2,391	2,385	756	499	608	529	1,739	1,249
1991												
अम्बाला	Ambala	...	213	243	131	150	29	21	34	31	[illegible]	[illegible]
यमुनानगर	Yamunanagar	...	259	234	112	159	43	24	24	23	64	63
कुरुक्षेत्र	Kurukshetra	...	78	67	93	82	30	28	16	22	58	61
कैथल	Kaithal	...	96	74	96	126	31	16	24	26	31	26
करनाल	Karnal	...	167	132	155	162	20	22	21	27	79	61
पानीपत	Panipat	...	160	119	138	127	35	20	27	28	67	58
सोनीपत	Sonipat	...	141	110	99	110	53	35	47	36	112	93
रोहतक	Rothak	...	480	255	213	186	88	58	80	61	240	143
फरीदाबाद	Faridabad	...	244	186	218	198	50	42	42	46	105	65
गुड़गांव	Gurgaon	...	230	151	318	239	54	25	60	32	95	73
रिवाड़ी	Rewari	...	154	77	79	103	35	17	19	31	78	47
महेन्द्रगढ़	Mahendragarh	...	180	118	89	115	51	53	25	21	93	54
भिवानी	Bhiwani	...	243	146	204	206	51	51	57	37	165	116
जीन्द	Jind	...	183	114	109	107	69	33	47	31	109	54
हिसार	Hisar	...	250	141	258	212	87	40	54	48	213	152
सिरसा	Sirsa	...	131	74	99	103	24	20	27	25	87	55

सिविल रजिस्ट्रेशन स्कीम के अनुसार हरियाणा में आयु तथा लिंग के अनुसार मौतें
Deaths according to Age and Sex in Haryana as per Civil Registration Scheme in Haryana

संख्या No. 5.6 (समाप्त concld.)

वर्ष/जिला	Year/District	20—29 वर्ष 20—29 Years		30—39 वर्ष 30—39 Years		40—49 वर्ष 40—49 Years		50—59 वर्ष 50—59 Years		60 और अधिक वर्ष 60 years and above		जोड़ Total	
		पुरुष Males	स्त्रियां Females	पुरुष Males	स्त्रियां Females	पुरुष Males	स्त्रियां Females	पुरुष Males	स्त्रियां Females	पुरुष Males	स्त्रियां Females	पुरुष Males	स्त्रियां Females
1		12	13	14	15	16	17	18	19	20	21	22	23
	1966 ...	1,617	1,793	1,559	1,605	1,996	1,612	3,213	2,285	13,131	8,516	43,713	35,899
	1970 ...	1,745	1,923	1,496	1,602	2,020	1,601	3,609	2,510	14,311	9,557	41,424	33,559
	1975 ...	2,117	2,490	1,741	1,951	2,363	1,836	3,343	2,160	18,585	12,203	46,774	37,334
	1980 ...	2,974	3,124	2,287	2,045	2,814	2,036	3,830	2,394	21,946	13,845	49,908	36,366
	1985 ...	3,459	3,162	2,715	2,004	3,015	1,833	4,218	2,342	22,547	13,863	48,130	32,287
	1988 ...	3,898	3,078	3,357	2,030	3,667	1,831	4,506	2,064	26,441	17,224	53,415	35,480
	1989 ...	3,933	2,906	3,261	1,909	3,647	1,629	4,316	1,998	24,086	15,605	48,579	31,249
	1990 ...	4,534	3,218	3,562	1,832	3,721	1,663	4,495	2,047	25,288	16,697	51,080	32,751
	1991 ...	3,894	2,776	4,453	2,596	3,824	1,733	4,487	2,000	26,294	17,506	51,655	33,314
1991													
अम्बाला	Ambala ...	188	143	274	165	273	107	337	141	1,841	1,355	3,416	2,461
यमुनानगर	Yamunanagar ...	139	136	162	126	168	92	202	104	1,275	875	2,448	1,836
कुरूक्षेत्र	Kurukshetra ...	142	91	161	87	131	74	155	75	961	628	1,825	1,215
कैथल	Kaithal ...	202	120	239	104	161	81	195	90	1,255	813	2,380	1,492
करनाल	Karnal ...	198	113	223	103	184	95	223	124	1,282	870	2,542	1,709
पानीपत	Panipat ...	165	115	216	92	177	86	187	114	1,238	882	2,410	1,641
सोनीपत	Sonipat ...	254	183	256	149	256	121	283	120	1,681	1,174	3,182	2,136
रोहतक	Rohtak ...	546	374	581	334	510	220	597	226	2,940	1,964	6,275	3,821
फरीदाबाद	Faridabad ...	256	188	269	157	254	98	312	151	1,752	1,093	3,502	2,224
गुड़गांव	Gurgaon ...	244	158	306	151	240	100	284	116	1,631	1,064	3,462	2,109
रिवाड़ी	Rewari ...	158	110	173	86	168	71	204	81	1,170	911	2,238	1,534
महेन्द्रगढ़	Mahendragarh ...	132	107	153	88	160	71	204	76	1,177	782	2,264	1,485
भिवानी	Bhiwani ...	290	242	349	165	308	126	314	149	2,024	1,285	4,005	2,523
जीन्द	Jind ...	239	156	241	150	186	90	226	118	1,574	1,025	2,980	1,878
हिसार	Hisar ...	557	369	609	293	424	215	546	211	3,159	1,904	6,157	3,585
सिरसा	Sirsa ...	184	171	241	146	224	86	218	104	1,334	881	2,569	1,665

प्राप्ति स्थान :—महानिदेशक, स्वास्थ्य सेवाएं, हरियाणा ।
Source :—Director General of Health Services, Haryana.

हरियाणा में बच्चों की मौतों का विवरण

DISTRIBUTION OF INFANT DEATHS IN HARYANA

जन्म–मरण आंकड़े
VITAL STATISTICS

हरियाणा में बच्चों की मौतों का विवरण
Distribution of Infant Deaths in Haryana

संख्या No. 5.7

वर्ष / जिला	Year / District	एक वर्ष से कम कुल मौतें Total deaths under one year	एक सप्ताह तक Under one week		एक सप्ताह से अधिक परन्तु एक मास से कम Over one week but not exceeding one month		एक मास से अधिक परन्तु छः मास से कम Over one month but not exceeding six months		छः मास से अधिक परन्तु एक वर्ष से कम Over six months but not exceeding one year	
			कुल Total	खाना 2 से प्रतिशतता Percentage to Col. 2	कुल Total	खाना 2 से प्रतिशतता Percentage to Col. 2	कुल Total	खाना 2 से प्रतिशतता Percentage to Col. 2	कुल Total	खाना 2 से प्रतिशतता Percentage to Col. 2
1		2	3	4	5	6	7	8	9	10
	1966	... 16,484	2,999	18·2	3,357	20·4	5,403	32·8	4,725	28·6
	1970	... 14,441	2,555	17·7	3,132	21·7	4,704	32·6	4,050	28·0
	1975	... 15,173	2,647	17·4	3,615	23·8	5,377	35·5	3,534	23·3
	1980	... 12,104	2,182	18·0	2,487	20·6	4,842	40·0	2,593	21·4
	1985	... 8,216	1,388	16·9	1,480	18·0	3,706	45·1	1,642	20·0
	1988	... 7,682	1,552	20·2	1,097	14·3	3,469	45·1	1,564	20·4
	1989	... 6,416	1,445	22·5	983	15·3	2,796	43·6	1,192	18·6
	1990	... 6,407	1,355	21·2	1,833	28·6	1,789	27·9	1,430	22·3
1991	1991	... 5,450	1,158	21·2	1,756	32·2	1,603	29·4	933	17·1
अम्बाला	Ambala	... 456	118	25·9	142	31·1	124	27·2	72	15·8
यमुनानगर	Yamunanagar	... 493	106	21·5	194	39·4	127	25·8	66	13·4
कुरुक्षेत्र	Kurukshetra	... 145	21	14·5	55	37·9	43	29·7	26	17·9
कैथल	Kaithal	... 170	18	10·6	59	34·7	76	44·7	17	10·0
करनाल	Karnal	... 299	50	16·7	107	35·8	92	30·8	50	16·7
पानीपत	Panipat	... 279	29	10·4	121	43·4	81	29·0	48	17·2
सोनीपत	Sonipat	... 251	27	10·8	87	34·7	80	31·9	57	22·7

रोहतक	Rohtak	...	735	281	38·2	209	28·4	153	20·8	92	12·5
फरीदाबाद	Faridabad	—	430	120	27·9	97	22·6	117	27·2	96	22·3
गुड़गांव	Gurgaon	...	381	42	11·0	103	27·0	147	38·6	89	23·4
रिवाड़ी	Rewari	...	231	14	6·1	82	35·5	83	35·9	52	22·5
महेन्द्रगढ़	Mahendragarh	...	298	68	22·8	110	36·9	67	22·5	53	17·8
भिवानी	Bhiwani	...	389	67	17·2	125	32·1	126	32·4	71	18·3
जीन्द	Jind	...	297	42	14·1	110	37·0	96	32·3	49	16·5
हिसार	Hissr	...	391	95	24·3	108	27·6	123	31·5	65	16·6
सिरसा	Sirsa	...	205	60	29·3	47	22·9	68	33·2	30	14·6

प्राप्ति स्थान :—महानिदेशक, स्वास्थ्य सेवाएं, हरियाणा ।

Source:—Director General, Health Services, Haryana

वर्ष 1989 में हरियाणा तथा भारत वर्ष में आयु वर्ग के अनुसार अनुमानित मृत्यु दर

Estimated age-specific death rate in Haryana and India during the year 1989

संख्या No 5·8

आयु वर्ग Age group	ग्रामीण Rural		शहरी Urban		योगिक Combined	
	हरियाणा Haryana	भारत India	हरियाणा Haryana	भारत India	हरियाणा Haryana	भारत India
1	2	3	4	5	6	7
0—4 ...	26·1	33·2	16·1	16·9	24·1	29·9
5—9 ...	1·8	3·2	1·4	1·5	1·7	2·8
10—14 ...	1·1	1·7	1·3	0·8	1·1	1·5
15—19 ...	2·1	2·2	1·1	1·5	1·9	2·1
20—24 ...	2·2	3·1	1·2	2·1	1·9	2·9
25—29 ...	2·1	3·0	1·0	2·0	1·8	2·8
30—34 ...	2·6	3·2	1·5	2·1	2·3	2·9
35—39 ...	2·9	4·0	4·1	2·7	3·2	3.7
40—44 ...	3·8	5·2	3·5	4·3	3·8	5·0
45—49 ...	3·9	7·6	5·6	6·6	4·3	7·4
50—54 ...	6·1	11·2	6·7	10·4	6·2	11·0
55—59 ...	16·3	16·9	16·0	17·3	16·3	17·0
60—64 ...	22·9	28·1	33·4	26·3	24·9	27·7
65—69 ...	35·9	43·3	35·7	40·1	35·8	42·6
70 और उससे अधिक and over ...	88·8	86·2	69·7	82·2	84·6	85·4
सभी आयु All ages ...	9·0	11·1	6·6	7·2	8·5	10.3

प्राप्ति स्थान :—सैम्पल रजिस्ट्रीकरण प्रणाली, 1989

Source :—Sample Registration System, 1989.

खण्ड VI

शिक्षा

इस खण्ड मे हरियाणा राज्य मे शिक्षा सामग्री [illegible] किये गये है। इस खण्ड मे दी गई सामग्री निदेशक, शिक्षा विभाग, हरियाणा तथा मानव संसाधन विकास मंत्रालय (शिक्षा विभाग) भारत सरकार से प्राप्त की गई है।

सारणी 6.1 में मान्यता प्राप्त संस्थाओं की संख्या दी गई है ।

सारणी 6.2 में हरियाणा में महाविद्यालयों का वर्गीकरण प्रबन्ध एवं शिक्षा प्रणाली के अनुसार किया गया है।

सारणी 6.3 में जिलावार महाविद्यालयों का वर्गीकरण दिया गया है।

सारणी 6.4 में हरियाणा राज्य के मान्यता प्राप्त महाविद्यालयों में पढ़ रहे विद्यार्थियों की संख्या दी गई है।

सारणी 6.5 में हरियाणा राज्य के मान्यता प्राप्त विद्यालयों की सूचना दी गई है।

सारणी 6.6 में हरियाणा राज्य में योग्यता के अनुसार सामान्य शिक्षा के लिये मान्यता प्राप्त विद्यालयों में पढ़ रहे विद्यार्थियों की संख्या का विवरण दिया गया है।

सारणी 6.7 में हरियाणा में मान्यता प्राप्त विद्यालयों में पढ़ रहे अनुसूचित जाति के विद्यार्थियों की संख्या का श्रेणीवार विवरण दिया गया है।

सारणी 6.8 में हरियाणा के महाविद्यालयों में संस्थावार अध्यापकों की संख्या दी गई है।

सारणी 6.9 में हरियाणा राज्य के विद्यालयों में अध्यापकों की संख्या दी गई है।

सारणी 6.10 में श्रेणीवार विद्यार्थियों की संख्या दी गई है।

सारणी 6.11 में इंजीनियरिंग के स्नातक पाठ्यक्रमों में विभागानुसार प्रवेश क्षमता के आंकड़े सम्मिलित किये गये हैं ।

सारणी 6.12 में शिक्षा के स्तर के अनुसार शैक्षणिक संस्थाओं पर किया गया व्यय दर्शाया गया है।

सारणी 6.13 में वर्षवार प्रति अध्यापक विद्यार्थियों की संख्या दी गई है।

सारणी 6.14 से 6.16 में भारत में राज्यवार प्रमाणित संस्थाओं, अध्यापकों तथा विद्यार्थियों की संख्या दी गई है ।

सारणी 6.17 से 6.18 में भारत में राज्यवार मान्यता प्राप्त विद्यालयों में सामान्य शिक्षा के लिए तथा अनुसूचित जाति के छात्रों के लिए दाखिले का अनुपात दर्शाया गया है ।

SECTION VI

EDUCATION

This section presents data on education in the Haryana State. The information contained in this chapter has been taken from the Director of Public Instructions, Haryana and from the Ministry of Human Resource Development (Deptt. of Education), Government of India.

Table 6.1 shows number of recognised institutions in Haryana.

Table 6.2 shows the classification of colleges by management and nature of education imparted therein in Haryana.

Table 6.3 shows the classification of colleges district-wise .

Table 6.4 shows the number of scholars in recognised colleges in Haryana .

Table 6.5 gives the classification of recognised schools in Haryana.

Table 6.6 shows the number of students in recognised schools for general education according to qualifications in Haryana.

Table 6.7 shows the number of Scheduled Caste Students in recognised Schools of Haryana (class-wise).

Table 6.8 shows the number of teachers in Colleges/Schools of Haryana (institution-wise).

Table 6.9 gives the number of teachers in recognised schools in Haryana.

Table 6.10 gives the number of students in schools of Haryana (class-wise).

Table 6.11 gives the intake capacity in Degree courses in Engineering by Department.

Table 6.12 depicts the expenditure incurred on educational institutions by type of education in Haryana.

Table 6.13 shows the year-wise teacher pupil ratio by States.

Tables 6.14 to 6.16 give the number of recognised institutions, teachers and scholars in India (State-wise).

Tables 6·17 and 6·18 depict the Enrolment ratio for general education and Scheduled Castes Students in recognised schools in India (State-wise).

हरियाणा में मान्यता प्राप्त संस्थाओं की संख्या
Number of Recognised Institutions in Haryana

संख्या No. 6.1

संस्था की किस्म	Type of Institutions	1966-67	1970-71	1975-76	1980-81	1985-86	1989-90	1990-91	1991-92
1		2	3	4	5	6	7	8	9
विश्वविद्यालय	Universities ...	1	1	3	3	3	3	3	3
कला तथा विज्ञान महाविद्यालय	Arts and Science Colleges ...	40	65	98	98	110	120	120	120
वाणिज्य महाविद्यालय	College for Commerce ...	—	—	—	—	—	—	—	—
शारीरिक शिक्षा महाविद्यालय	College for Physical Education ..	—	—	1	1	1	1	1	1
अध्यापक प्रशिक्षण महाविद्यालय	Teachers Training Colleges ...	5	12	19	20	18	18	18	17
उच्च/वरिष्ठ माध्यमिक विद्यालय	High/Senior Secondary Schools ...	597	975	1,129	1,473	1,946	2,266	2,3[illegible]	2,4[illegible]
उतर बुनियादी विद्यालय	Post Basic Schools ...	—	—	—	—	—	—	—	—
माध्यमिक/उच्च बुनियादीविद्यालय	Middle/Senior Basic Schools ...	735	760	758	881	1,121	1,321	1,3[illegible]	1,[illegible]2
प्राथमिक/निम्न बुनियादी विद्यालय	Primary/Junior Basic Schools ...	4,447	4,204	5,149	4,934	5,078	4,922	5,[illegible]	5,[illegible]
पूर्व–प्राथमिक विद्यालय	Pre-Primary Schools ...	2	3	7	27	27	27	27	27
शारीरिक शिक्षा विद्यालय	Schools for Physical Education ...	—	—	1	—	—	—	—	—
अध्यापक प्रशिक्षण विद्यालय	Teachers Training Schools ...	10	12	10	1	—	—	—	—
विकलांग व्यक्तियों के लिये विद्यालय	Schools for handicapped ...	5	5	5	5	5	6	6	6

प्राप्ति स्थान :—निदेशक, शिक्षा विभाग, हरियाणा ।
Source :—Director of Public Instructions, Haryana.

हरियाणा में प्रबन्ध की दृष्टि से महाविद्यालयों
Classification of Colleges by Management

संख्या No. 6.2

शिक्षा पद्धति	Type of Education imparted		जोड़ Total							
			1966-67	1970-71	1975-76	1980-81	1985-86	1989-90	1990-91	1991-92
1			2	3	4	5	6	7	8	9
1. कला तथा विज्ञान—	1. Arts and Science—									
(i) सामान्य	(i) General	...	31	50	76	75	83	89	89	89
(ii) स्त्रियों के लिए	(ii) For Women	...	9	15	22	23	27	31	31	31
2. औषधि—	2. Medicine—									
(i) सामान्य	(i) General	...	1	2	6	4	4	4	4	4
(ii) स्त्रियों के लिये	(ii) For Women	...	—	—	—	1	1	1	1	1
3. शिक्षा—	3. Education—									
(i) सामान्य	(i) General	...	5	9	16	15	15	15	15	14
(ii) स्त्रियों के लिये	(ii) For Women	...	—	3	3	5	3	3	3	3
4. विधि	4. Law	...	—	1	1	—*	—*	—*	—*	—*
5. इन्जीनियरी	5. Engineering	...	1	1	1	1	1	2	2	2
6. कृषि	6. Agriculture	...	2	2	2	3	3	3	3	3
7. वाणिज्य	7. Commerce	...	—	—	—	—	—	—	—	—
8. शारीरिक प्रशिक्षण	8. Physical Training	...	—	—	1	1	1	1	1	1
9. प्राच्य अध्ययन@	9. Oriental Studies@	...	—	—	—	15	15	15	15	15
10. पशु चिकित्सा विज्ञान	10. Veterinary Science	...	1	2	2	2	2	2	2	2
11. टैक्नोलोजी	11. Technology	...	1	1	1	1	1	1	1	1
12. डेरी विज्ञान	12. Dairy Science	...	1	1	1	1	1	1	1	1
13. वास्तु कला	13. Architecture	...	—	—	—	—	—	—	—	—
14. गृह विज्ञान**	14. Home Science**	...	—	—	1	—	—	—	—	—
15. देहाती संस्था	15. Rural Institute	...	—	—	—	—	—	—	—	—
16. सहकारी प्रशिक्षण संस्थान	16. Co-op. Training Institute	...	—	—	—	—	—	1	1	1
जोड़	Total	...	52	87	133	147	157	169	169	168
सामान्य	General	...	43	69	107	118	126	134	134	133
स्त्रियों के लिये	For Women	...	9	18	26	29	31	35	35	35

*विधि महाविद्यालय, कुरुक्षेत्र अब कुरुक्षेत्र विश्वविद्यालय का विभाग बना दिया गया है ।

*Law College, Kurukshetra has been made Law Department of Kurukshetra University.

**1977–78 से गृह विज्ञान महाविद्यालय कला एवं विज्ञान महाविद्यालयों में जोड़ दिया गया है ।

**Since 1977-78 Home Science College has been included in Arts and Science Colleges.

@प्राच्य अध्ययन सम्बन्धी संस्थाओं की सूचना 1973–79 से एकत्रित की जा रही है ।

@The information of the institutions of oriental studies is being collected since 1978-79.

TION

का वर्गीकरण और उनकी शिक्षा प्रणाली
and Nature of Education Imparted in Haryana

सरकार द्वारा संचालित Managed by Government								सहायता प्राप्त Aided							
1966-67	1970-71	1975-76	1980-81	1985-86	1989-90	1990-91	1991-92	1966-67	1970-71	1975-76	1980-81	1985-86	1989-90	1990-91	1991-92
10	11	12	13	14	15	16	17	18	19	20	21	22	23	24	25
8	10	12	23	32	39	39	39	23	40	64	52	51	50	50	50
2	1	1	1	1	2	2	2	7	14	21	22	26	29	29	29
1	1	1	1	1	1	1	1	—	1	5	3	3	3	3	3
—	—	—	—	—	—	—	—	—	—	—	1	1	1	1	1
1	1	1	1	1	1	1	1	4	8	15	14	14	14	14	13
—	—	—	—	—	—	—	—	—	3	3	5	3	3	3	3
—	—	—	—	—	—	—	1	—	1	1	—*	—*	—*	—*	—*
1	—	—	—	1	1	1	—	—	1	1	1	1	1	1	1
—	—	—	—	—	—	—	—	2	2	2	3	3	3	3	3
—	—	—	—	—	—	—	—	—	—	—	—	—	—	—	—
—	—	—	—	—	—	—	—	—	—	1	1	1	1	1	1
—	—	—	1	—	—	—	—	—	—	—	14	14	15	15	15
—	—	—	—	—	—	—	—	1	2	2	2	2	2	2	2
—	—	—	—	—	—	—	—	1	1	1	1	1	1	1	1
1	1	1	1	1	1	1	1	—	—	—	—	—	—	—	—
—	—	—	—	—	—	—	—	—	—	—	—	—	—	—	—
—	—	—	—	—	—	—	—	—	—	1	—	—	—	—	—
—	—	—	—	—	—	—	—	—	—	—	—	—	—	—	—
—	—	—	—	—	—	—	—	—	—	—	—	—	1	1	1
14	14	16	28	37	45	45	45	38	73	117	119	120	124	124	123
12	13	15	27	36	43	43	43	31	56	92	91	90	91	91	90
2	1	1	1	1	2	2	2	7	17	25	28	30	33	33	33

प्राप्ति स्थान—निदेशक, शिक्षा विभाग, हरियाणा।
Source ;— Director of Public Instructions, Haryana.

संख्या No. 6.3 (जारी Contd.)

हरियाणा में प्रबन्ध की दृष्टि से महाविद्यालयों का
Classification of Colleges by
(1991-92)

शिक्षा पद्धति	Type of Education imparted		हिसार Hisar			भिवानी Bhiwani		
			जोड़ Total	सरकार द्वारा संचालित Managed by Govt.	सहायता प्राप्त Aided	जोड़ Total	सरकार द्वारा संचालित Managed by Govt.	सहायता प्राप्त Aided
1			2	3	4	5	6	7
1. कला तथा विज्ञान--	1. Arts and Science--							
(i) सामान्य	(i) General	...	9	6	3	4	2	2
(ii) स्त्रियों के लिये	(ii) For Women	...	3	—	3	2	—	2
2. औषधि--	2. Medicine--							
(i) सामान्य	(i) General	...	—	—	—	—	—	—
(ii) स्त्रियों के लिये	(ii) For Women	...	—	—	—	—	—	—
3. शिक्षा--	3. Education--							
(i) सामान्य	(i) General	...	1	—	1	2	1	1
(ii) स्त्रियों के लिये	(ii) For Women	...	—	—	—	—	—	—
4. विधि†	4. Law†	...	—	—	—	—	—	—
5. इन्जीनियरी	5. Engineering	...	—	—	—	—	—	—
6. कृषि	6. Agriculture	...	2	—	2	—	—	—
7. वाणिज्य	7. Commerce	...	—	—	—	—	—	—
8. शारीरिक प्रशिक्षण	8. Physical Training	...	1	—	1	—	—	—
9. प्राच्य अध्ययन	9. Oriental Studies	...	1	—	1	3	—	3
10. पशु चिकित्सा विज्ञान*	10. Veterinary Science*	...	2	—	2	—	—	—
11. टैक्नोलोजी	11. Technology	...	—	—	—	1	—	1
12 डेयरी विज्ञान	12. Dairy Science	...	—	—	—	—	—	—
13 वास्तु कला	13. Architecture	...	—	—	—	—	—	—
14. गृह विज्ञान**	14. Home Science**	...	—	—	—	—	—	—
15 देहाती संस्था	15. Rural Institute	...	—	—	—	—	—	—
16. सहकारी प्रशिक्षण संस्थान	16. Co-operative Training Institute	...	—	—	—	—	—	—
जोड़	Total	...	19	6	13	12	3	9
सामान्य	General	...	16	6	10	10	3	7
स्त्रियों के लिये	For Women	...	3	—	3	2	—	2

CATION

वर्गीकरण और उनकी शिक्षा प्रणाली (जिलावार)
Management and Nature of Education Imparted in Haryana (District-wise)

गुड़गांव Gurgaon			फरीदाबाद Faridabad			जींद Jind			महेन्द्रगढ़ Mahendragarh		
जोड़ Total	सरकार द्वारा संचालित Managed by Govt.	सहायता प्राप्त Aided	जोड़ Total	सरकार द्वारा संचालित Managed by Govt.	सहायता प्राप्त Aided	जोड़ Total	सरकार द्वारा संचालित Managed by Govt.	सहायता प्राप्त Aided	जोड़ Total	सरकार द्वारा संचालित Managed by Govt.	सहायता प्राप्त Aided
8	9	10	11	12	13	14	15	16	17	18	19
8	6	2	6	3	3	4	3	1	3	2	1
—	—	—	2	—	2	1	—	1	2	1	1
—	—	—	—	—	—	—	—	—	—	—	—
—	—	—	—	—	—	—	—	—	—	—	—
1	—	1	—	—	—	—	—	—	—	—	—
—	—	—	—	—	—	—	—	—	—	—	—
—	—	—	—	—	—	—	—	—	—	—	—
—	—	—	—	—	—	—	—	—	—	—	—
—	—	—	—	—	—	—	—	—	—	—	—
—	—	—	—	—	—	—	—	—	—	—	—
1	—	1	2	—	2	4	—	4	—	—	—
—	—	—	—	—	—	—	—	—	—	—	—
—	—	—	—	—	—	—	—	—	—	—	—
—	—	—	—	—	—	—	—	—	—	—	—
—	—	—	—	—	—	—	—	—	—	—	—
—	—	—	—	—	—	—	—	—	—	—	—
—	—	—	—	—	—	—	—	—	—	—	—
—	—	—	—	—	—	—	—	—	—	—	—
10	6	4	10	3	7	9	3	6	5	3	2
10	6	4	8	3	5	8	3	5	3	2	1
—	—	—	2	—	2	1	—	1	2	1	1

संख्या No. 6.3 (जारी Contd.)

हरियाणा में प्रबन्ध की दृष्टि से महाविद्यालयों का
Classification of Colleges by Management and Nature (1991-92)

शिक्षा पद्धति	Type of Education imparted		अम्बाला Ambala			करनाल Karnal		
			जोड़ Total	सरकार द्वारा संचालित Managed by Government	सहायता प्राप्त Aided	जोड़ Total	सरकार द्वारा संचालित Managed by Government	सहायता प्राप्त Aided
1			20	21	22	23	24	25
1. कला तथा विज्ञान—	1. Arts and Science—							
(i) सामान्य	(i) General	...	10	3	7	5	1	4
(ii) स्त्रियों के लिये	(ii) For Women	...	4	—	4	1	—	1
2. औषधि—	2. Medicine—							
(i) सामान्य	(i) General	...	—	—	—	—	—	—
(ii) स्त्रियों के लिये	(ii) For Women	...	—	—	—	—	—	—
3. शिक्षा—	3. Education—							
(i) सामान्य	(i) General	...	1	—	1	—	—	—
(ii) स्त्रियों के लिये	(ii) For Women	...	—	—	—	1	—	1
4. विधि	4. Law	..	—	—	—	—	—	—
5. इन्जीनियरी	5. Engineering	...	—	—	—	—	—	—
6. कृषि	6. Agriculture	...	—	—	—	—	—	—
7. वाणिज्य	7. Commerce	...	—	—	—	—	—	—
8. शारीरिक प्रशिक्षण	8. Physical Training	...	—	—	—	—	—	—
9. प्राच्य अध्ययन	9. Oriental Studies	...	1	—	1	—	—	—
10. पशु चिकित्सा विज्ञान	10. Veterinary Science	...	—	—	—	—	—	—
11. टैक्नोलोजी	11. Technology	...	—	—	—	—	—	—
12 डेयरी विज्ञान	12. Dairy Science	...	—	—	—	1	1	—
13 वास्तु कला	13. Architecture	...	—	—	—	—	—	—
14. गृह विज्ञान	14. Home Science	...	—	—	—	—	—	—
15. देहाती संस्था	15. Rural Institute	...	—	—	—	—	—	—
16. सहकारी प्रशिक्षण संस्थान	16. Co-operative Training Institute	...	—	—	—	—	—	—
जोड़	Total	..	16	3	13	8	2	6
सामान्य	General	..	12	3	9	6	2	4
स्त्रियों के लिये	For Women	..	4	—	4	2	—	2

CATION

वर्गीकरण और उन की शिक्षा प्रणाली (जिलावार)
of Education imparted in Haryana (District-wise)

कुरुक्षेत्र Kurukshetra			रोहतक Rohtak			सोनीपत Sonipat			सिरसा Sirsa			पानीपत Panipat		
जोड़ Total	सरकार द्वारा संचालित Managed by Govt.	सहायता प्राप्त Aided	जोड़ Total	सरकार द्वारा संचालित Managed by Govt.	सहायता प्राप्त Aided	जोड़ Total	सरकार द्वारा संचालित Managed by Govt.	सहायता प्राप्त Aided	जोड़ Total	सरकार द्वारा संचालित Managed by Govt.	सहायता प्राप्त Aided	जोड़ Total	सरकार द्वारा संचालित Managed by Govt.	सहायता प्राप्त Aided
26	27	28	29	30	31	32	33	34	35	36	37	38	39	40
5	1	4	13	8	5	2	—	2	3	2	1	5	1	4
2	—	2	4	1	3	3	—	3	2	—	2	—	—	—
1	—	1	3	1	2	—	—	—	—	—	—	—	—	—
—	—	—	—	—	—	1	—	1	—	—	—	—	—	—
2	—	2	3	—	3	2	—	2	—	—	—	—	—	—
—	—	—	—	—	—	1	—	1	1	—	1	—	—	—
—	—	—	—	—	—	—	—	—	—	—	—	—	—	—
1	1	—	—	—	—	1	—	1	—	—	—	—	—	—
1	—	1	—	—	—	—	—	—	—	—	—	—	—	—
—	—	—	—	—	—	—	—	—	—	—	—	—	—	—
—	—	—	—	—	—	—	—	—	—	—	—	—	—	—
—	—	—	2	—	2	1	—	1	—	—	—	—	—	—
—	—	—	—	—	—	—	—	—	—	—	—	—	—	—
—	—	—	—	—	—	—	—	—	—	—	—	—	—	—
—	—	—	—	—	—	—	—	—	—	—	—	—	—	—
—	—	—	—	—	—	—	—	—	—	—	—	—	—	—
—	—	—	—	—	—	—	—	—	—	—	—	—	—	—
—	—	—	—	—	—	—	—	—	—	—	—	—	—	—
—	—	—	1	—	1	—	—	—	—	—	—	—	—	—
12	2	10	26	10	16	11	—	11	6	2	4	5	1	4
10	2	8	22	9	13	6	—	6	3	2	1	5	1	4
2	—	2	4	1	3	5	—	5	3	—	3	—	—	—

हरियाणा में प्रबन्ध की दृष्टि से महाविद्यालयों का
Classification of Colleges by Management and Nature
(1991-92)

संख्या No. 6.3 (समाप्त *concld.*)

शिक्षा पद्धति	Type of Education imparted		रिवाड़ी Rewari		
			जोड़ Total	सरकार द्वारा संचालित Managed by Government	सहायता प्राप्त Aided
1			41	42	43
1. कला तथा विज्ञान—	1. Art and Science–				
(i) सामान्य	(i) General	...	4	1	3
(ii) स्त्रियों के लिये	(ii) For Women	...	1	—	1
2. औषधि—	2. Medicine—				
(i) सामान्य	(i) General	...	—	—	—
(ii) स्त्रियों के लिये	(ii) For Women	...	—	—	—
3. शिक्षा—	3. Education—				
(i) सामान्य	(i) General	...	2	—	2
(ii) स्त्रियों के लिये	(ii) For Women	...	—	—	—
4. विधि†	4. Law†	...	—	—	—
5. इन्जीनियरी	5. Engineering	...	—	—	—
6. कृषि	6. Agricultnre	...	—	—	—
7. वाणिज्य	7. Commerce	...	—	—	—
8. शारीरिक प्रशिक्षण	8. Physical Training	...	—	—	–
9. प्राच्य अध्ययन	9, Oriental Studies	...	—	—	—
10. पशु चिकित्सा विज्ञान*	10. Veterinary Science*	...	—	—	–
11. टैक्नोलोजी	11. Technology	...	—	—	—
12. डेयरी विज्ञान	12. Dairy Science	...	—	—	—
13. वास्तु कला	13. Architecture	...	—	—	—
14. गृह विज्ञान**	14. Home Science**	...	—	—	—
15. देहाती संस्था	15. Rural Institute	...	—	—	—
16. सहकारी प्रशिक्षण संस्थान	16. Co-operative Training Institute	...	—	—	—
जोड़	Total	...	7	1	6
सामान्य	General	...	6	1	5
स्त्रियों के लिये	For Women	..	1	—	1

CATION
वर्गीकरण और उन को शिक्षा प्रणाली (जिलावार)
of Education Imparted in Haryana (District-wise)

	कैथल Kaithal			यमुनानगर Yamunanagar			कुल राज्य State Total		जोड़ Total
जोड़ Total	सरकार द्वारा संचालित Managed by Govt.	सहायता प्राप्त Aided	जोड़ Total	सरकार द्वारा संचालित Managed by Govt.	सहायता प्राप्त Aided	जोड़ Total	सरकार द्वारा संचालित Managed by Govt.	सहायता प्राप्त Aided	
44	45	46	47	48	49	50	51		52
5	—	5	3	—	3	89	39		50
1	—	1	3	—	3	31	2		29
—	—	—	—	—	—	4	1		3
—	—	—	—	—	—	1	—		1
—	—	—	—	—	—	14	1		13
—	—	—	—	—	—	3	—		3
—	—	—	—	—	—	—	—		—
—	—	—	—	—	—	2	1		1
—	—	—	—	—	—	3	—		3
—	—	—	—	—	—	—	—		—
—	—	—	—	—	—	1	—		1
—	—	—	—	—	—	15	—		15
—	—	—	—	—	—	2	—		2
—	—	—	—	—	—	1	—		1
—	—	—	—	—	—	1	1		—
—	—	—	—	—	—	—	—		—
—	—	—	—	—	—	—	—		—
—	—	—	—	—	—	—	—		—
—	—	—	—	—	—	1	—		1
6	—	6	6	—	6	168	45		123
5	—	5	3	—	3	133	43		90
1	—	1	3	—	3	35	2		33

*पशु विज्ञान महाविद्यालय शामिल है।
*Includes Animal Science College.

प्राप्ति स्थान :—निदेशक, शिक्षा विभाग, हरियाणा।
Source :—Director of Public Instructions, Haryana.

†विधि महाविद्यालय कुरुक्षेत्र विश्वविद्यालय का एक विभाग बन गया है।
†Law College of Kurukshetra University has now become the Department of Kurukshetra University.

**कुरुक्षेत्र महाविद्यालय कला विज्ञान महाविद्यालय में जोड़ दिया गया है।
** Home Science College is included in Arts and Science College.

शिक्षा
EDUCATION

हरियाणा में जिलावार मान्यताप्राप्त सामान्य शिक्षा (कला, विज्ञान तथा गृहविज्ञान) के लिये महाविद्यालयों में विद्यार्थियों की संख्या
Number of Scholars in Recognised Colleges for General Education (Arts, Science and Home Science) in Haryana (District-wise)

संख्या No. 6.4

वर्ष / जिला	Year / District		कुल विद्यार्थी (अनुसूचित जातियों सहित) Total Scholars (including scheduled castes)			अनुसूचित जातियों के विद्यार्थी Scheduled Castes Scholars		
			जोड़ Total	छात्र Male	छात्राएं Female	जोड़ Total	छात्र Male	छात्राएं Female
1			2	3	4	5	6	7
	1966-67	...	27,332	21,603	5,729	1,307	1,257	50
	1970-71	...	58,444	46,708	11,736	2,231	2,070	161
	1975-76	...	72,882	56,018	16,864	3,517	3,396	121
	1980-81	...	75,863	53,544	22,319	4,213	3,999	214
	1985-86	...	1,05,965	71,753	34,212	7,045	6,527	518
	1989-90	...	1,22,586	80,635	41,951	7,177	6,355	822
	1990-91	...	1,38,405	91,226	47,179	9,875	8,806	1,069
1991-92	1991-92	...	1,53,597	1,01,964	51,633	11,716	10,512	1,204
अम्बाला	Ambala	...	12,733	6,606	6,127	1,082	857	225
यमुनानगर	Yamunanagar	...	9,922	5,890	4,032	1,037	991	46
कुरुक्षेत्र	Kurukshetra	...	7,773	4,822	2,951	295	259	36
कैथल	Kaithal	...	5,631	4,123	1,508	471	436	35
करनाल	Karnal	...	6,038	3 536	2,502	450	402	48
पानीपत	Panipat	...	5,903	3,902	2,001	400	337	63
सोनीपत	Sonipat	...	11,228	5,883	5,345	594	506	88
रोहतक	Rohtak	...	21,057	14,371	6,686	1,654	1,413	241
फरीदाबाद	Faridabad	...	10,013	6,126	3,887	347	308	39
गुड़गांव	Gurgaon	...	8,338	5,663	2,675	590	546	44
रिवाड़ी	Rewari	...	7,883	6,284	1,599	818	763	55
महेन्द्रगढ़	Mahendragarh	...	7,874	6,122	1,752	823	757	66
भिवानी	Bhiwani	...	9,510	7,582	1,928	1,025	991	34
जीन्द	Jind	...	8,271	6,524	1,747	657	611	46
हिसार	Hisar	...	15,951	11,154	4,797	1,304	1,179	125
सिरसा	Sirsa	...	5,472	3,376	2,096	169	156	13

प्राप्ति स्थान : निदेशक, शिक्षा विभाग, हरियाणा ।

Source : Director of Public Instructions, Haryana.

शिक्षा
EDUCATION

हरियाणा राज्य में प्रबन्ध तथा श्रेणियों के अनुसार मान्यताप्राप्त उच्च तथा वरिष्ठ माध्यमिक विद्यालयों का वर्गीकरण
Classification of Recognised High/Senior Secondary Schools by Management in Haryana

संख्या No. 6.5 (जारी *contd.*)

वर्ष / जिला	Year / District		राजकीय Government	अराजकीय Non-Government	छात्रों हेतु For Male	छात्राओं हेतु For Female	जोड़ Total
1			2	3	4	5	6
	1966-67	...	440	157	488	109	597
	1970-71	...	797	178	811	164	975
	1975-76	...	907	222	931	198	1,129
	1980-81	...	1,226	247	1,228	245	1,473
	1985-86	...	1,657	289	1,643	303	1,946
	1989-90	...	1,878	388	1,908	358	2,266
	1990-91	...	1,944	412	2,001	355	2,356
1991–92	1991-92	...	1,962	527	2,129	360	2,489
अम्बाला	Ambala	...	124	75	172	27	199
यमुनानगर	Yamunanagar	...	63	36	87	12	99
कुरुक्षेत्र	Kurukshetra	...	62	15	69	8	77
कैथल	Kaithal	...	94	6	86	14	100
करनाल	Karnal	...	97	12	93	16	109
पानीपत	Panipat	...	67	8	61	14	75
सोनीपत	Sonipat	...	150	51	169	32	201
रोहतक	Rohtak	...	238	79	251	66	317
फरीदाबाद	Faridabad	...	127	78	182	23	205
गुड़गांव	Gurgaon	...	122	25	127	20	147
रिवाड़ी	Rewari	...	79	9	77	11	88
महेन्द्रगढ़	Mahendragarh	...	92	12	90	14	104
भिवानी	Bhiwani	...	169	14	156	27	183
जीन्द	Jind	...	125	34	138	21	159
हिसार	Hisar	...	249	38	250	37	287
सिरसा	Sirsa	...	104	35	121	18	139

शिक्षा

EDUCATION

हरियाणा राज्य में प्रबन्ध तथा श्रेणियों के अनुसार मान्यताप्राप्त माध्यमिक विद्यालयों का वर्गीकरण

Classification of Recognised Middle Schools by Management in Haryana

संख्या No. 6.5 (जारी *contd.*)

वर्ष / जिला	Year / District		राजकीय Government	अराजकीय Non-Government	छात्रों हेतु For Male	छात्राओं हेतु For Female	जोड़ Total
	1		2	3	4	5	6
	1966-67	...	704	31	629	106	735
	1970-71	...	730	30	661	99	760
	1975-76	...	742	16	673	85	758
	1980-81	...	848	33	805	76	881
	1985-86	...	1,062	59	990	131	1,121
	1989-90	...	1,222	99	1,141	180	1,321
	1990-91	...	1,249	150	1,231	168	1,399
	1991-92	...	1,223	139	1,185	177	1,362
1991-92							
अम्बाला	Ambala	...	82	6	87	1	88
यमुनानगर	Yamunanagar	...	60	6	64	2	66
कुरुक्षेत्र	Kurukshetra	...	51	1	49	3	52
कैथल	Kaithal	...	50	—	42	8	50
करनाल	Karnal	...	48	—	44	4	48
पानीपत	Panipat	...	36	1	24	13	37
सोनीपत	Sonipat	...	65	25	83	7	90
रोहतक	Rohtak	...	82	28	88	22	110
फरीदाबाद	Faridabad	...	64	22	77	9	86
गुड़गांव	Gurgaon	...	93	2	86	9	95
रिवाड़ी	Rewari	...	80	—	72	8	80
महेन्द्रगढ़	Mahendragarh	...	65	7	57	15	72
भिवानी	Bhiwani	...	124	—	101	23	124
जीन्द	Jind	...	79	13	69	23	92
हिसार	Hisar	...	148	21	148	21	169
सिरसा	Sirsa	..	96	7	94	9	103

शिक्षा
EDUCATION

हरियाणा राज्य में प्रबन्ध तथा श्रेणियों के अनुसार मान्यताप्राप्त प्राथमिक (पूर्व-प्राथमिक बालवाड़ी सहित) विद्यालयों का वर्गीकरण
Classification of Recognised Primary (including Pre-Primary/Balwari) Schools by Management in Haryana

संख्या No. 6.5 (समाप्त *concld.*)

वर्ष / जिला	Year / District		राजकीय Government	अराजकीय Non-Government	छात्रों हेतु For Male	छात्राओं हेतु For Female	जोड़ Total
	1		2	3	4	5	6
	1966-67	...	4,344	105	4,192	257	4,449
	1970-71	...	4,106	101	4,071	136	4,207
	1975-76	...	5,075	81	4,892	264	5,156
	1980-81	...	4,896	65	4,738	223	4,961
	1985-86	...	5,018	87	4,557	548	5,105
	1989-90	...	4,891	58	4,330	619	4,949
	1990-91	...	4,969	167	4,398	738	5,136
1991-92	1991-92	...	4,922	195	4,333	784	5,117
अम्बाला	Ambala	...	473	10	439	44	483
यमुनानगर	Yamunanagar	...	334	2	336	—	336
कुरुक्षेत्र	Kurukshetra	...	325	—	288	37	325
कैथल	Kaithal	...	207	—	166	41	207
करनाल	Karnal	...	278	1	258	21	279
पानीपत	Panipat	...	130	12	123	19	142
सोनीपत	Sonipat	...	188	14	195	7	202
रोहतक	Rohtak	...	255	31	188	98	286
फरीदाबाद	Faridabad	...	374	10	322	62	384
गुड़गांव	Gurgaon	...	524	3	446	81	527
रिवाड़ी	Rewari	...	266	59	297	28	325
महेन्द्रगढ़	Mahendragarh	...	351	—	297	54	351
भिवानी	Bhiwani	...	318	49	316	51	367
जीन्द	Jind	...	248	—	161	87	248
हिसार	Hisar	...	356	2	281	77	358
सिरसा	Sirsa	...	295	2	220	77	297

प्राप्ति स्थान : निदेशक, शिक्षा विभाग, हरियाणा ।

Source : Director of Public Instructions, Haryana

संख्या No. 6.6

हरियाणा में मान्यताप्राप्त

Number of Scholars in

वर्ष / Year	जिला / District		उच्च/वरिष्ठ माध्यमिक विद्यालय High/Senior Secondary Schools			
			जोड़ Total	छात्र Male	छात्राएं Female	जोड़ Total
1			2	3	4	5
	1966-67	...	3,76,080	2,86,475	89,605	2,50,673
	1970-71	..	6,03,396	4,52,939	1,50,457	2,45,137
	1975-76	..	7,64,756	5,62,387	2,02,369	2,57,983
	1980-81	..	10,10,236	7,18,831	2,91,405	2,96,027
	1985-86	...	13,38,511	9,06,663	4,31,848	3,81,174
	1989-90	..	15,62,409	10,05,467	5,56,942	4,70,615
	1990-91	..	15,52,643	9,94,286	5,58,357	5,47,105
	1991-92	..	16,68,465	10,51,360	6,17,105	5,17,297
1991-92						
अम्बाला	Ambala	...	77,308	43,002	34,306	50,956
यमुनानगर	Yamunanagar	...	70,346	40,854	29,492	19,148
कुरुक्षेत्र	Kurukshetra	..	61,590	36,539	25,051	16,711
कैथल	Kaithal	...	56,198	37,104	19,094	18,183
करनाल	Karnal	...	85,746	53,830	31,916	19,990
पानीपत	Panipat	...	59,457	37,659	21,798	16,946
सोनीपत	Sonipat	...	1,46,234	85,950	60,284	36,732
रोहतक	Rohtak	..	2,26,271	1,33,709	92,562	37,785
फरीदाबाद	Faridabad	..	1,56,039	1,00,783	55,256	38,082
गुड़गांव	Gurgaon	..	1,11,128	73,613	37,515	27,332
रिवाड़ी	Rewari	...	74,088	45,297	28,791	31,821
महेन्द्रगढ़	Mahendragarh	...	73,239	49,062	24,177	24,933
भिवानी	Bhiwani	...	1,27,911	83,845	44,066	57,838
जीन्द	Jind	...	1,03,907	71,949	31,958	33,649
हिसार	Hisar	...	1,72,316	1,16,044	56,272	51,056
सिरसा	Sirsa	..	66,687	42,120	24,567	36,135

TION

विद्यालयों में विद्यार्थियों की संख्या

Recognised Schools in Haryana

माध्यमिक विद्यालय Middle Schools		प्राथमिक/पूर्व प्राथमिक विद्यालय Primary/Pre-primary Schools			कुल जोड़ Grand Total		
छात्र Male	छात्राएं Female	जोड़ Total	छात्र Male	छात्राएं Female	जोड़ Total	छात्र Male	छात्राएं Female
6	7	8	9	10	11	12	13
1,83,043	67,630	5,34,764	3,93,761	1,41,003	11,61,517	8,63,279	2,98,238
1,76,703	68,434	5,36,257	3,86,909	1,49,348	13,84,790	10,16,551	3,68,239
1,83,591	74,392	6,59,121	4,47,692	2,11,429	16,81,860	11,93,670	4,88,190
2,05,067	90,960	5,98,032	3,88,175	2,09,857	19,04,295	13,12,073	5,92,222
2,34,611	1,46,563	6,94,290	3,99,432	2,94,858	24,13,975	15,40,706	8,73,269
2,64,188	2,06,427	7,04,566	3,68,371	3,36,195	27,37,590	16,40,127	10,97,463
3,07,877	2,39,228	7,84,637	4,18,887	3,65,750	28,84,385	17,21,050	11,63,335
2,81,854	2,35,443	8,55,118	4,39,822	4,15,296	30,40,880	17,73,036	12,67,844
24,638	26,318	64,925	36,849	28,076	1,93,189	1,04,489	88,700
10,528	8,620	48,271	25,376	22,895	1,37,765	76,758	61,007
9,558	7,153	43,768	22,730	21,038	1,22,069	68,827	53,242
10,144	8,039	54,856	32,065	22,791	1,29,237	79,313	49,924
10,877	9,113	47,444	25,258	22,186	1,53,180	89,965	63,215
7,053	9,893	42,057	23,237	18,820	1,18,460	67,949	50,511
21,133	15,599	37,990	19,659	18,331	2,20,956	1,26,742	94,214
17,873	19,912	1,11,290	53,523	57,767	3,75,346	2,05,105	1,70,241
22,178	15,904	46,804	24,315	22,489	2,40,925	1,47,276	93,649
17,347	9,985	47,384	24,074	23,310	1,85,844	1,15,034	70,810
17,170	14,651	31,848	17,052	17,796	1,40,757	79,519	61,238
14,427	10,506	43,639	20,089	23,550	1,41,811	83,578	58,233
32,986	24,852	98,135	52,130	46,005	2,83,884	1,68,961	1,14,923
19,278	14,371	28,972	10,230	18,742	1,66,528	1,01,457	65,071
27,550	23,506	58,606	29,365	28,641	2,81,378	1,72,959	1,08,419
19,114	17,021	46,729	23,870	22,859	1,49,551	85,104	64,447

प्राप्ति स्थान : निदेशक, शिक्षा विभाग, हरियाणा ।

Source : Director of Public Instructions, Haryana.

संख्या No. 6.7

हरियाणा में मान्यताप्राप्त विद्यालयों में

Number of Scheduled Castes Scholars in

वर्ष / Year	जिला / District		उच्च/वरिष्ठ माध्यमिक/सर्वोदय विद्यालय High/Senior Secondary/Sarvodya Schools		
			जोड़ Total	छात्र Male	छात्राएं Female
I			2	3	4
		1966-67 ...	30,617	27,360	3,257
		1970-71 ...	57,532	50,818	6,714
		1975-76 ...	69,359	61,676	7,683
		1980-81 ...	1,21,030	99,318	21,712
		1985-86 ...	1,98,255	1,44,884	53,371
		1989-90 ...	2,42,701	1,66,591	76,110
		1990-91 ...	2,50,373	1,66,079	84,294
		1991-92 ...	2,74,125	1,83,705	90,420
1991-92	अम्बाला	Ambala ...	19,546	11,769	7,777
	यमुनानगर	Yamunanagar ...	14,643	9,144	5,499
	कुरुक्षेत्र	Kurukshetra ...	9,789	6,221	3,568
	कैथल	Kaithal ...	8,485	5,990	2,495
	करनाल	Karnal ...	15,376	10,200	5,176
	पानीपत	Panipat ...	9,767	6,489	3,278
	सोनीपत	Sonipat ...	23,216	14,517	8,699
	रोहतक	Rohtak ...	35,523	22,806	12,717
	फरीदाबाद	Faridabad ...	21,707	15,035	6,672
	गुड़गांव	Gurgaon ...	15,852	10,986	4,866
	रिवाड़ी	Rewari ...	12,040	7,832	4,208
	महेन्द्रगढ़	Mahendragarh ...	10,186	6,845	3,341
	भिवानी	Bhiwani ...	20,856	14,584	6,272
	जीन्द	Jind ...	14,572	11,150	3,422
	हिसार	Hisar ...	30,759	22,100	8,659
	सिरसा	Sirsa ...	11,808	8,037	3,771

TION

अनुसूचित जातियों के विद्यार्थियों की संख्या
Recognised Schools in Haryana

माध्यमिक विद्यालय *Middle Schools*			प्राथमिक/पूर्व प्राथमिक विद्यालय *Primary/Pre-Primary Schools*			कुल जोड़ *Grand Total*		
जोड़ Total	छात्र Male	छात्राएं Female	जोड़ Total	छात्र Male	छात्राएं Female	जोड़ Total	छात्र Male	छात्राएं Female
5	6	7	8	9	10	11	12	13
22,899	19,247	3,652	62,249	53,853	8,396	1,15,765	1,00,460	15,305
26,636	22,640	3,996	64,909	54,294	10,615	1,49,077	1,27,752	21,325
29,069	24,402	4,667	91,728	71,906	19,822	1,90,156	1,57,984	32,172
41,678	32,244	9,434	1,09,554	76,042	33,512	2,72,262	2,07,604	64,658
70,099	43,754	26,345	1,63,438	91,627	71,811	4,31,792	2,80,265	1,51,527
91,703	51,834	39,869	1,83,334	93,478	89,856	5,17,738	3,11,903	2,05,835
1,12,606	63,359	49,247	2,11,060	1,11,335	99,725	5,74,039	3,40,773	2,33,266
1,03,379	59,547	43,832	2,28,182	1,20,425	1,07,757	6,05,686	3,63,677	2,42,009
15,901	8,632	7,269	20,502	11,456	9,046	55,949	31,857	24,092
7,121	4,005	3,116	18,959	10,012	8,947	40,723	23,161	17,562
3,989	2,191	1,798	12,088	6,382	5,706	25,866	14,794	11,072
3,230	1,927	1,303	12,900	8,262	4,638	24,615	16,179	8,436
5,090	2,884	2,206	12,276	6,655	5,621	32,742	19,739	13,003
2,992	1,354	1,638	9,639	5,781	3,858	22,398	13,624	8,774
6,988	4,175	2,813	10,065	5,401	4,664	40,269	24,093	16,176
7,096	3,298	3,798	19,255	10,303	8,952	61,874	36,407	25,467
6,060	3,477	2,583	15,545	7,719	7,826	43,312	26,231	17,081
4,702	2,829	1,873	13,039	5,744	7,295	33,593	19,559	14,034
6,388	3,547	2,841	8,917	4,406	4,511	27,345	15,785	11,560
3,751	2,138	1,613	10,453	4,843	5,610	24,390	13,826	10,564
11,984	5,755	6,229	26,634	14,834	11,800	59,474	35,173	24,301
5,581	3,292	2,289	12,184	5,433	6,751	32,337	19,875	12,462
6,205	5,758	447	13,884	7,025	6,859	50,848	34,883	15,965
6,301	4,285	2,016	11,842	6,169	5,673	29,951	18,491	11,460

प्राप्ति स्थान :—निदेशक, शिक्षा विभाग, हरियाणा ।
Source :—Director of Public Instructions, Haryana.

संख्या No. 6·8

हरियाणा में मान्यता प्राप्त विद्यालयों
Number of Teachers in Recognised Schools

वर्ष/जिला	Year/District		उच्च/वरिष्ठ माध्यमिक/बहुद्देशीय/बेसिकोत्तर विद्यालय High/Senior Secondary/Multipurpose/Post-Basic Schools		
			पुरुष Male	महिला Female	जोड़ Total
1			2	3	4
	1966-67	...	9,043	2,770	11,813
	1970-71	...	14,298	5,083	19,381
	1975-76	...	16,261	7,122	23,383
	1980-81	...	21,889	9,810	31,699
	1985-86	...	25,980	14,963	40,943
	1989-90	...	28,047	19,168	47,215
	1990-91	...	27,463	17,685	45,148
1991-92	1991-92	...	27,853	19698	47,551
अम्बाला	Ambala	...	1,244	1,321	2,565
यमुनानगर	Yamunanagar	...	775	983	1,758
कुरुक्षेत्र	Kurukshetra	...	869	671	1,540
कैथल	Kaithal	...	1,185	506	1,691
करनाल	Karnal	...	1,159	1,175	2,334
पानीपत	Panipat	...	1,057	526	1,583
सोनीपत	Sonipat	...	2,507	1,774	4,281
रोहतक	Rohtak	...	3,634	2,912	6,546
फरीदाबाद	Faridabad	...	2,577	2,494	5,071
गुड़गांव	Gurgaon	...	1,570	1,700	3,270
रिवाड़ी	Rewari	...	1,336	439	1,775
महेन्द्रगढ़	Mahendragarh	...	1,470	402	1,872
भिवानी	Bhiwani	...	2,481	929	3,410
जीन्द	Jind	...	2,138	928	3,066
हिसार	Hisar	...	2,827	1,948	4,775
सिरसा	Sirsa	...	1,024	990	2,014

TION

में संस्था की किस्म अनुसार अध्यापकों की संख्या
in Haryana according to Type of Institutions

माध्यमिक/वरिष्ठ बेसिक स्कूल Middle/Senior Basic Schools			प्राथमिक/कनिष्ठ बेसिक/पूर्व प्राथमिक एवं बालवाड़ी स्कूल Primary /Junior Basic/Pre-Primary and Balwari Schools			कुल जोड़ (केवल विद्यालय) Grand total (Schools only)		
पुरुष Male	महिला Female	जोड़ Total	पुरुष Male	महिला Female	जोड़ Total	पुरुष Male	महिला Female	जोड़ Total
5	6	7	8	9	10	11	12	13
5,649	2,052	7,701	9,773	3,187	12,960	24,465	8,009	32,474
5,718	2,240	7,958	9,634	3,444	13,078	29,650	10,767	40,417
5,843	2,464	8,307	11,707	5,184	16,891	33,811	14,770	48,581
5,882	2,851	8,733	10,493	4,587	15,080	38,264	17,248	55,512
6,621	4,126	10,747	9,582	5,995	15,577	42,183	25,084	67,267
7,167	4,648	11,815	9,016	6,479	15,495	44,230	30,295	74,525
7,382	4,797	12,179	12,118	8,050	20,168	46,963	30,532	77,495
7,415	4,903	12,318	10,637	8,501	19,138	45,905	33,102	79,007
698	661	1,359	553	864	1,417	2,495	2,846	5,341
245	231	476	514	403	917	1,534	1,617	3,151
219	184	403	621	699	1,320	1,709	1,554	3,263
293	93	386	336	160	496	1,814	759	2,573
262	194	456	402	387	789	1,823	1,756	3,579
214	125	339	302	270	572	1,573	921	2,494
486	422	908	464	473	937	3,457	2,669	6,126
578	443	1,021	2,615	1,784	4,399	6,827	5,139	11,966
624	458	1,082	806	366	1,172	4,007	3,318	7,325
447	300	747	755	783	1,538	2,772	2,783	5,555
517	221	738	497	331	828	2,350	991	3,341
401	135	536	602	303	905	2,473	840	3,313
653	317	970	635	544	1,179	3,769	1,790	5,559
600	270	870	609	287	896	3,347	1,485	4,832
775	506	1,281	600	512	1,112	4,202	2,966	7,168
403	343	746	326	335	661	1,753	1,668	3,421

*पूर्व प्राथमिक विद्यालयों के अध्यापक शामिल नहीं हैं।
*Teachers of Pre-Primary Schools not included.

प्राप्ति स्थान :—निदेशक, शिक्षा विभाग, हरियाणा।
Source:—Director of Public Instructions, Haryana.

शिक्षा
EDUCATION

हरियाणा राज्य के मान्यता प्राप्त विद्यालयों में सामान्य शिक्षा के लिए अध्यापकों की संख्या
Number of Teachers in Recognised Schools for General Education in Haryana

संख्या No. 6.9

वर्ष / जिला	Year / District		पुरुष Men	महिला Women	जोड़ Total
	1		2	3	4
	1970-71	...	29,148	11,058	40,206
	1975-76	...	33,808	14,786	48,594
	1980-81	...	38,266	17,282	55,548
	1985-86	...	42,183	25,084	67,267
	1989-90	...	44,230	30,295	74,525
	1990-91	...	46,963	30,532	77,495
1991-92	1991-92	...	45,905	33,102	79,007
अम्बाला	Ambala	...	2,495	2,846	5,341
यमुनानगर	Yamunanagar	...	1,534	1,617	3,151
कुरुक्षेत्र	Kurukshetra	...	1,709	1,554	3,263
कैथल	Kaithal	...	1,814	759	2,573
करनाल	Karnal	...	1,823	1,756	3,579
पानीपत	Panipat	...	1,573	921	2,494
सोनीपत	Sonipat	...	3,457	2,669	6,126
रोहतक	Rohtak	...	6,827	5,139	11,966
फरीदाबाद	Faridabad	...	4,007	3,318	7,325
गुड़गांव	Gurgaon	...	2,772	2,783	5,555
रिवाड़ी	Rewari	...	2,350	991	3,341
महेन्द्रगढ़	Mahendragarh	...	2,473	840	3,313
भिवानी	Bhiwani	...	3,769	1,790	5,559
जींद	Jind	...	3,347	1,485	4,832
हिसार	Hisar	...	4,202	2,966	7,168
सिरसा	Sirsa	...	1,753	1,668	3,421

टिप्पणी : पूर्व प्राथमिक विद्यालयों के अध्यापक भी शामिल हैं।

Note. Teachers of Pre-Primary Schools are also included.

प्राप्ति स्थान.—निदेशक, शिक्षा विभाग, हरियाणा।

Source :—Director of Public Instructions, Haryana.

शिक्षा

EDUCATION

हरियाणा के विद्यालयों में श्रेणीवार विद्यार्थियों की संख्या

Number of Students in Schools of Haryana (Classwise)

संख्या No. 6.10

वर्ष / जिला	Year / District	श्रेणी 1 से 5 तक* Classes I to V*			श्रेणी 6 से 8 तक Classes VI to VIII			श्रेणी 9 से 12 तक Classes IX to XII		
		छात्र Male	छात्राएं Female	जोड़ Total	छात्र Male	छात्राएं Female	जोड़ Total	छात्र Male	छात्राएं Female	जोड़ Total
	1	2	3	4	5	6	7	8	9	10
	1970-71	6,10,764	2,48,228	8,58,992	2,62,392	73,292	3,35,684	1,30,164	36,788	1,66,952@
	1975-76**	7,51,761	3,52,291	11,04,052	2,90,118	92,094	3,82,212	1,51,828	43,807	1,95,635@
	1980-81	8,22,640	4,22,847	12,45,487	3,51,514	1,25,778	4,77,292	1,35,398	41,443	1,76,841
	1985-86	9,47,888	6,27,665	15,75,553	4,08,991	1,78,566	5,87,557	1,81,537	65,420	2,46,957
	1989-90	9,54,490	7,34,917	16,89,407	4,39,601	2,51,214	6,90,815	2,42,015	1,08,405	3,50,420
	1990-91	8,99,520	7,15,098	16,14,618	4,58,477	2,67,948	7,26,425	2,70,041	1,27,411	3,97,452
1991-92	1991-92	9,10,214	7,91,138	17,01,352	4,53,615	2,86,941	7,40,556	3,22,577	1,63,413	4,85,990
अम्बाला	Ambala ...	59,446	51,529	1,10,975	27,304	22,829	50,133	17,716	14,524	32,240
यमुनानगर	Yamunanagar	42,298	37,494	79,792	22,000	15,918	37,918	12,460	7,595	20,055
कुरुक्षेत्र	Kurukshetra ...	40,543	33,980	74,523	17,340	12,264	29,604	10,922	6,981	17,903
कैथल	Kaithal ...	52,666	37,207	89,873	15,605	7,946	23,551	10,945	4,714	15,659
करनाल	Karnal ...	53,171	43,212	96,383	21,208	12,732	33,940	15,861	7,467	23,328
पानीपत	Panipat ...	43,618	35,804	79,422	14,586	9,196	23,782	9,745	5,511	15,256
सोनीपत	Sonipat ...	42,941	36,987	79,928	34,117	24,936	59,053	25,835	14,808	40,643
रोहतक	Rohtak ...	1,21,217	1,12,077	2,33,294	47,321	36,076	83,397	36,609	22,013	58,622
फरीदाबाद	Faridabad ...	74,038	55,339	1,29,377	39,413	22,640	62,053	33,004	14,981	47,985
गुड़गांव	Gurgaon ...	58,891	41,416	1,00,307	31,921	17,682	49,603	23,589	11,171	34,760
रिवाड़ी	Rewari ...	39,417	36,848	76,265	22,085	15,740	37,825	18,017	8,650	26,667
महेन्द्रगढ़	Mahendragarh...	41,700	37,551	79,251	23,009	14,024	37,033	18,962	6,693	25,655
भिवानी	Bhiwani ...	30,757	74,819	1,05,576	46,255	26,198	72,453	30,397	12,751	43,148
जींद	Jind ...	54,674	42,308	96, 982	28,475	15,011	43,486	18,001	7,295	25,29
हिसार	Hisar ...	98,882	72,558	1,71,440	44,924	22,982	67,906	29,341	12,910	42,251 6
सिरसा	Sirsa ...	55,955	42,009	97,964	18,052	10,767	28,819	11,173	5,349	16,522

@श्रेणी 9 से 11 तक।

@Class IX to XI.

प्राप्ति स्थान:—निदेशक, शिक्षा विभाग, हरियाणा।

Source.—Director of Public Instructions, Haryana.

*पूर्व प्राथमिक विद्यालयों के छात्र सम्मिलित नहीं हैं।

*Students of Pre-Primary Schools have not been included.

**जे. बी. टी. स्कूल खुंगा कोठी से जुड़ी प्राथमिक कक्षाओं के 37 लड़के व 2 लड़कियां शामिल हैं।

**Includes 37 boys and 2 girls studying in attached Primary Classes in J.B.T. School, Khunga Kothi.

शिक्षा
EDUCATION

इंजीनियरिंग में विभागानुसार स्नातक स्तर के पाठ्यक्रमों में प्रवेश क्षमता
Intake capacity in Degree Courses in Engineering by Department

संख्या No. 6.11

वर्ष / जिला	Year / District		सिविल Civil	यांत्रिकी Mechanical	विद्युत Electrical	इलैक्ट्रोनिक्स और कम्यूनिकेशन Electronic and communication	कम्पयूटर इंजीन्यिरिंग Computer Engg.	अन्य Other	जोड़ Total
1			2	3	4	5	6	7	8
	1966-67	...	70	90	90	—	—	—	250
	1970-71	...	70	90	75	15	—	—	250
	1975-76	...	70	90	75	15	—	—	250
	1980-81	...	65	80	75	30	—	—	250
	1985-86	...	95	110	105	45	—	—	355
	1989-90	...	165	185	160	133	60	—	703
	1990-91	...	115	155	145	113	60	28	616
1991-92	1991-92	...	115	155	145	118	60	28	621
अम्बाला	Ambala	..	—	—	—	—	—	—	—
यमुनानगर	Yamunanagar	...	—	—	—	—	—	—	—
कुरुक्षेत्र	Kurukshetra	...	115	110	115	73	30	13	456
कैथल	Kaithal	...	—	—	—	—	—	—	—
करनाल	Karnal	...	—	—	—	—	—	—	—
पानीपत	Panipat	...	—	—	—	—	—	—	—
सोनीपत	Sonipat	...	—	45	30	45	30	15	165
रोहतक	Rohtak	...	—	—	—	—	—	—	—
फरीदाबाद	Faridabad	...	—	—	—	—	—	—	—
गुड़गांव	Gurgaon	...	—	—	—	—	—	—	—
रिवाड़ी	Rewari	...	—	—	—	—	—	—	—
महेन्द्रगढ़	Mahendragarh	...	—	—	—	—	—	—	—
भिवानी	Bhiwani	...	—	—	—	—	—	—	—
जीन्द	Jind	...	—	—	—	—	—	—	—
हिसार	Hisar	...	—	—	—	—	—	—	—
सिरसा	Sirsa	...	—	—	—	—	—	—	—

प्राप्ति स्थान :—प्रधानाचार्य क्षेत्रीय इंजीनियरिंग कालेज, कुरुक्षेत्र एवं तकनीकी शिक्षा विभाग, हरियाणा ।

Source :—Principal, Regional Engineering College, Kurukshetra and Technicat Education Department, Haryana.

टिप्पणी :—सिविल, यांत्रिकी तथा विद्युत में क्रमश: 20-20 सीटें डिप्लोमा पास छात्रों के लिए आरक्षित हैं ।

Note :—The 20 seats each in Civil, Mechanical and Electrical are reserved for Diploma Holders.

शिक्षा

EDUCATION

हरियाणा में शिक्षा की प्रकार के अनुसार शैक्षणिक संस्थाओं पर किया गया व्यय

Expenditure incurred on Educational Institutions by type of education in Haryana

(रुपए लाखों में)

संख्या No. 6·12

(Rs. in lakhs)

वर्ष Year		उच्च शिक्षा Higher Education	प्राथमिक शिक्षा Primary Education	माध्यमिक शिक्षा Secondary Education	कुल जोड़ Total
1		2	3	4	5
1966-67	...	22·25	86·97	168·03	277·25
1970-71	...	109·43	383·62	752·67	1245·72
1975-76	...	328·60	1441·63	1430·72	3200·95
1980-81	...	1022·84	2697·62	2814·95	6535·41
1982-83	...	1161·19	3612·54	3837·52	8611·25
1983-84	...	1244·99	4319·87	4603·24	10168·10
1984-85	...	1723.89	5258.46	5146.77	12129.12
1985-86	...	1982·75	5864·43	5953·13	13800·31
1986-87	...	2215·13	5926·18	6395·51	14536·82
1987-88	...	3330·07	8460·88	9304·22	21095·17
1988-99	..	4007·46	8673·89	8883·06	21564·41
1989-90	..	5329·71	10899·80	12633·51	28863·02
1990-91	..	5093-00	13369-00	12321-00	30783-00
1991-92	..	5847·73	15243·49	13263·94	34355·16

प्राप्ति स्थान :—निदेशक, शिक्षा विभाग, हरियाणा ।

Source :— Director of Public Instructions, Haryana.

शिक्षा
EDUCATION
प्रति अध्यापक विद्यार्थियों की संख्या
Teacher Pupil Ratio

संख्या No. 6·13

वर्ष / जिला	Year / District		प्राथमिक Primary	माध्यमिक Middle	उच्च High	वरिष्ठ माध्यमिक Senior Secondary
1			2	3	4	5
	1966-67	...	43	30	—	18
	1970-71	...	43	30	—	17
	1975-76	...	39	32	—	21
	1980-81	...	41	32	—	17
	1985-86	...	46	33	—	17
	1989-90	...	46	33	20	29
	1990-91	...	46	36	20	46
1991-92	1991-92	...	46	40	20	43
अम्बाला	Ambala	...	48	50	21	21
यमुनानगर	Yamunanagar	...	47	45	20	29
कुरुक्षेत्र	Kurukshetra	...	51	45	20	49
कैथल	Kaithal	...	42	42	19	28
करनाल	Karnal	...	43	39	20	46
पानीपत	Panipat	...	46	44	20	45
सोनीपत	Sonipat	...	46	38	18	52
रोहतक	Rohtak	...	44	37	21	51
फरीदाबाद	Faridabad	...	47	31	19	48
गुड़गांव	Gurgaon	...	48	34	21	57
रिवाड़ी	Rewari	...	45	48	24	59
महेन्द्रगढ़	Mahendragarh	...	43	43	24	66
भिवानी	Bhiwani	...	48	51	24	49
जीन्द	Jind	...	47	39	17	44
हिसार	Hisar	...	46	33	20	42
सिरसा	Sirsa	...	45	40	14	39

प्राप्ति स्थान :—निदेशक, शिक्षा विभाग, हरियाणा।

Source :—Director of Public Instructions, Haryana.

भारत में मान्यता प्राप्त शिक्षा संस्थाएं

RECOGNISED EDUCATIONAL INSTITUTIONS IN INDIA

वर्ष 1990-91 में राज्यवार एवं प्रकार द्वारा भारत में मान्यता प्राप्त
Recognised Educational Institutions in India

संख्या No. 6·14

राज्य	State		विश्वविद्यालय** University**	इण्टरमीडिएट/ माध्यमिक शिक्षा बोर्ड Board of Intermediate/ Secondary Education	कला विज्ञान तथा वाणिज्य महाविद्यालय Colleges for Arts, Science and Commerce	तकनीकी एवं इन्जिनियरिंग महाविद्यालय Technology and Engineering Colleges	चिकित्सा महाविद्यालय£ Medical Colleges£
1			2	3	4	5	6
आंध्र प्रदेश*	Andhra Pradesh*	...	17	2	403	27	10
अरुणाचल प्रदेश	Arunachal Pradesh	...	1	—	4	—	—
असम	Assam	...	3	2	213	3	3
बिहार*	Bihar*	...	11	2	557	6	10
गोवा	Goa	...	1	1	15	2	1
गुजरात	Gujarat	...	10	1	230	11	6
हरियाणा	Haryana	...	4@	1	119	3	1
हिमाचल प्रदेश*	Himachal Pradesh*	...	3	1	39	1	1
जम्मू तथा काश्मीर†	Jammu & Kashmir†	...	3	1	27	4	2
कर्नाटक*	Karnataka*	...	9	2	403	50	18
केरल	Kerala	...	6	1	133	7	5
मध्य प्रदेश	Madhya Pradesh	...	12	2	448	11	6
महाराष्ट्र	Maharashtra	...	18	1	582	90	17
मणिपुर	Manipur	...	1	1	31	—	1
मेघालय	Meghalaya	...	1	1	23	—	—
मिजोरम	Mizoram	...	—	—	13	—	—
नागालैंड	Nagaland	...	—	1	15	—	—
उड़ीसा	Orissa	...	5	2	244	6	3
पंजाब*	Punjab*	...	4	1	171	3	5
राजस्थान	Rajasthan	...	9	2	159	3	5
सिक्किम	Sikkim	...	—	—	1	—	—
तामिलनाडू	Tamilnadu	...	15	5	214	37	13
त्रिपुरा	Tripura	...	1	1	13	1	—
उत्तर प्रदेश	Uttar Pradesh	...	25	1	418	3	8
पश्चिमी बंगाल†	West Bengal†	...	11	2	302	9	10
केन्द्रीय क्षेत्र	Union Territories	...	14	1	85	5	5
जोड़	Total	...	184	35	4,862	282	130

**विश्वविद्यालय मानी गई संस्थाएं एवं राष्ट्रीय महत्व की संस्थाएं भी सम्मिलित हैं।
**Also includes Institutions deemed as Universities and institutions of national importance.
£केवल ऐलोपेथिक प्रणाली।
£Only Allopathic System.
@राष्ट्रीय डेयरी अनुसंधान संस्थान, करनाल भी सम्मिलित है।
@It also includs National Dairy Reacerch Institute, Karnal.
*आंकड़े वर्ष 1989-90 से सम्बन्धित हैं।
*Figures relate to 1989-90.
†आंकड़े वर्ष 1988-89 से सम्बन्धित है।
†Figures relate to 1988-89.

शैक्षणिक संस्थायें
TION

during 1990-91 by type and Status

अध्यापक प्रशिक्षण महाविद्यालय Teacher Training Colleges	बहुतकनीकी, तकनीकी एवं औद्योगिक आर्टस एवं क्राफ्टस स्कूल Polytehnics, Technical, Industrial, Arts & Crafts Schools	अध्यापक प्रशिक्षण विद्यालय Teacher Training Schools	पूर्व-प्राथमिक विद्यालय Pre-Primary Schools	प्राथमिक विद्यालय Primary Schools	माध्यमिक विद्यालय Middle Schools	उच्च विद्यालय High Schools	उच्चतर माध्यमिक विद्यालय (पुरानी तथा नई पद्धति) इण्टरमीडिएट एवं जूनियर कालिज Higher Secondary Schools (Old and New Pattern) Intermediate and Junior Colleges
7	8	9	10	11	12	13	14
45	347	25	34	48,731	6,118	5,834	861
—	4	—	249	1,122	254	68	45
9	34	32	482	28,876	5,703	3,065	378
15	73	94	3	53,252	13,170	3,786	311
1	19	1	—	1,014	112	329	43
42	1,005	78	2,400	13,174	17,084	3,603	1,472
18	148	1	7	4,922	1,321	2,019	247
2	35	6	10	7,522	1,101	875	162
3	22	14	—	8,712	2,320	894	203
64	290	128	5,219	23,539	16,318	3,970	1,140
19	208	101	261	6,772	2,911	2,451	117
20	87	52	634	66,849	13,977	1,695	2,278
88	1,305	200	881	39,121	18,849	8,206	2,168
3	20	2	1	3,226	693	400	40
1	4	10	1,165	4,163	693	303	—
1	2	2	—	1,109	544	202	3
1	4	3	—	1,287	341	147	1
11	30	67	—	40,033	9,405	4,475	451
18	107	16	2	12,372	1,425	2,247	496
33	88	41	33	30,231	8,629	2,786	947
—	1	1	528	510	122	57	18
21	307	100	22	29,979	5,624	3,136	2,022
1	4	2	2,513	2,083	436	306	148
13	188	121	45	76,545	14,582	2,449	3,550
43	206	58	192	50,827	4,179	5,657	1,147
2	34	12	746	2,421	725	508	903
474	4,572	1,167	15,427	5,58,392	1,46,636	59,468	19,151

प्राप्ति स्थान :—मानव संसाधन विकास मंत्रालय (शिक्षा विभाग), भारत सरकार ।
Source :— Ministry of Human Resource Development (Deptt. of Education), Government of India.

शिक्षा
EDUCATION

वर्ष 1990-91 के दौरान भारत में राज्यवार मान्यता प्राप्त विद्यालयों में अध्यापकों की संख्या
Number of Teachers in Recognised Schools in India during 1990-91—State-wise

संख्या No. 6.15

राज्य/केन्द्रीय क्षेत्र	State/Union Territories	प्राथमिक विद्यालय Primary Schools	माध्यमिक विद्यालय Middle Schools	उच्च/उच्चतर माध्यमिक स्कूल/जूनियर कालिज नई पद्धति (10+2) High/Higher Secondary Schools/Jr. College New scheme (10+2)
	1	2	3	4
आंध्र प्रदेश	Andhra Pradesh ..	1,10,857	41,837	82,849
अरुणाचल प्रदेश	Arunachal Pradesh ..	2,366	1,671	2,173
असम	Assam ..	72,318	38,046	42,451
बिहार*	Bihar* ..	1,17,641	98,364	47,144
गोआ	Goa ..	2,912	840	7,123
गुजरात	Gujarat ..	36,300	1,35,250	57,791
हरियाणा	Haryana ..	15,461	11,815	47,215
हिमाचल प्रदेश*	Himachal Pradesh* ..	17,000	7,000	12,900
जम्मू तथा काश्मीर†	Jammu & Kashmir† ..	13,724	17,629	19,002
कर्नाटक	Karnataka ..	41,502	91,732	52,553
केरल	Kerala ..	49,773	51,630	93,097
मध्य प्रदेश	Madhya Pradesh ..	1,76,204	80,888	50,755
महाराष्ट्र	Maharashtra ..	1,21,111	1,48,920	1,93,958
मणिपुर	Manipur ..	10,584	5,355	7,314
मेघालय	Meghalaya ..	6,729	3,009	2,941
मिजोरम	Mizoram ..	3,747	3,262	1,486
नागालैंड	Nagaland ..	6,232	3,598	3,192
उड़ीसा	Orissa ..	1,04,420	37,401	41,602
पंजाब*	Punjab* ..	47,841	9,472	49,727
राजस्थान	Rajasthan ..	74,208	70,353	62,122
सिक्किम	Sikkim ..	2,245	1,565	2,081
तामिलनाडू	Tamilnadu ..	1,20,373	65,536	1,16,817
त्रिपुरा	Tripura ..	8,602	4,126	9,986
उत्तर प्रदेश	Uttar Pradesh ..	2,63,729	95,279	96,695
पश्चिमी बंगाल†	West Bengal† ..	1,84,748	25,231	1,20,017
संघीय क्षेत्र	Union Territories ..	26,271	9,486	49,511
जोड़	Total ..	16,36,898	10,59,295	12,72,502

प्राप्ति स्थान:—मानव संसाधन विकास मंत्रालय (शिक्षा विभाग), भारत सरकार।

Source.—Ministry of Human Resource Development (Deptt. of Education), Govt. of India.

*आंकड़े वर्ष 1989-90 से सम्बन्धित हैं।
*Figures relate to the year 1989-90.
†आंकड़े वर्ष 1988-89 से सम्बन्धित हैं।
†Figures relate to 1988-89.

शिक्षा
EDUCATION

वर्ष 1990-91 के दौरान भारत की राज्यवार मान्यता प्राप्त शिक्षा संस्थाओं में नाम दर्ज विद्यार्थी

संख्या No. 6.15 Scholars on Roll in Recognised Educational Institutions in India during 1990-91—State-wise

राज्य/केन्द्रीय क्षेत्र	State/Union Territories	श्रेणियां 1—5 Classes I—V	श्रेणियां 6—8 Classes VI—VIII	उच्च विद्यालय 9—10 High School (IX—X)	इन्टर/उच्चतर माध्यमिक विद्यालय (नई तथा पुरानी पद्धति, पूर्व विश्वविद्यालय (एक तथा दो वर्षीय) Inter/Higher Secondary (New and old pattern) Pre-university (Two years and one year courses)	अध्यापक प्रशिक्षण स्तर स्कूल Teacher Training Schools Level	तकनीकी एवं औद्योगिक विद्यालय Technical and Industrial Schools	सामान्य उच्चतम शिक्षा General Higher Education
1		2	3	4	5	6	7	8
आंध्र प्रदेश	Andhra Pradesh	75,36,578	21,24,093	9,74,575	4,06,976	5,308	57,174	2,66,863
अरुणाचल प्रदेश	Arunachal Pradesh	1,12,197	26,089	10,771	4,925	—	254	1,605
असम	Assam ..	35,50,085	10,76,197	4,05,728	1,71,043	2,234	6,678	1,11,684
बिहार*	Bihar* ..	85,65,263	21,20,576	8,78,105	4,18,607	10,762	15,532	4,95,926
गोवा	Goa ..	1,35,856	80,913	41,020	18,025	74	4,361	11,721
गुजरात	Gujarat ..	56,80,000	18,88,000	8,01,000	3,28,000	9,700	68,300	2,73,350
हरियाणा	Haryana ..	16,89,407	6,90,815	2,92,706	1,17,304	293	23,415	75,126
हिमाचल प्रदेश*	Himachal Pradesh*	6,90,225	3,34,798	1,86,493	89,890	1,010	4,228	11,405
जम्मू तथा कश्मीर†	Jammu and Kashmir† ..	7,38,760	2,91,738	1,08,583	72,730	730	3,446	27,758
कर्नाटक	Karnataka ..	56,82,232	17,13,866	7,79,365	3,36,864	14,885	42,618	2,55,837
केरल	Kerala ..	31,55,876	18,69,660	9,28,167	2,33,960	7,642	38,659	1,67,375
मध्य प्रदेश	Madhya Pradesh	79,94,489	26,53,900	7,11,828	2,95,001	6,999	17,686	2,43,606
महाराष्ट्र	Maharashtra ..	1,00,22,041	38,94,644	17,86,196	12,33,459	23,414	1,53,662	6,43,819
मणिपुर	Manipur ..	2,64,589	78,700	46,700	21,880	—	994	21,039
मेघालय	Meghalaya ..	2,42,570	69,360	47,633	10,971	645	529	7,276
मिजोरम	Mizoram ..	1,20,300	39,077	16,229	5,378	325	457	2,199
नागालैंड	Nagaland ..	1,45,410	55,521	20,863	3,752	41	724	3,079
उड़ीसा	Orissa ..	36,20,000	9,75,800	7,77,000	1,51,201	293	6,360	67,981
पंजाब*	Punjab* ..	20,55,755	8,52,440	4,35,559	1,78,760	1,480	20,942	81,459
राजस्थान	Rajasthan ..	45,13,247	13,18,734	5,71,642	2,23,530	7,337	14,434	99,369
सिक्किम	Sikkim ..	72,498	14,814	6,653	2,059	78	43	—
तमिलनाडु	Tamilnadu ..	77,63,873	31,58,547	11,57,735	4,78,552	6,930	80,477	2,39,948
त्रिपुरा	Tripura ..	4,02,304	1,21,466	50,024	15,796	171	263	10,835
उत्तर प्रदेश	Uttar Pradesh ..	1,39,40,000	44,70,010	20,36,108	9,31,707	5,295	70,054	4,83,645
पश्चिमी बंगाल†	West Bengal† ..	92,74,121	27,42,767	11,74,200	4,24,416	10,230	31,898	3,32,277
केन्द्रीय क्षेत्र	Union Territories	11,50,644	6,20,474	2,94,599	1,83,134	1,754	15,868	1,55,256
जोड़	Total ..	9,91,18,320	3,32,82,999	1,45,39,482	63,57,920	1,17,630	6,79,056	40,90,438

प्राप्ति स्थान : —मानव संसाधन विकास मंत्रालय (शिक्षा विभाग), भारत सरकार।

Source : Ministry of Human Resources Development (Deptt. of Education), Government of India.

*आंकड़े वर्ष 1989-90 से सम्बन्धित हैं।

*Figures relate to 1989-90.

†आंकड़े वर्ष 1988-89 से सम्बन्धित हैं।

†Figures relate to 1988-89.

वर्ष 1990-91 में भारत में राज्यवार सामान्य शिक्षा के लिए मान्यता प्राप्त स्कूलों की कक्षा 1–5 और 6–8 में दाखिले का अनुपात

Enrolment Ratio in Classes I—V and VI—VIII of Recognised Schools for General Education in India during 1990-91 (State-wise)

संख्या No. 6.17

राज्य	State	कक्षाएं 1—5 (6—11 वर्ष) Class I—V (6—11 years)			कक्षाएं 6—8 (11—14 वर्ष) Classes VI—VIII (11—14 years)		
		लड़के Boys	लड़कियां Girls	योग Total	लड़के Boys	लड़कियां Girls	योग Total
1		2	3	4	5	6	7
आन्ध्र प्रदेश	Andhra Pradesh ..	121·02	93·16	107·25	67·49	39·85	53·79
अरुणाचल प्रदेश	Arunachal Pradesh ..	121·58	88·14	104·86	54·64	35·43	45·14
असम	Assam ..	116·00	107·27	111·75	67·00	48·73	58·17
बिहार	Bihar ..	107.55	55·05	81·70	53·54	19·37	36·51
गोवा	Goa ..	108·31	97·53	102·92	113·78	98·55	106·19
गुजरात	Gujrat ..	136·62	108·37	122·77	83·68	57·27	70·72
हरियाणा	Haryana ..	93·99	73·09	83·59	75·38	47·36	62·03
हिमाचल प्रदेश	Himachal Pradesh ..	125·67	108·69	117·21	109·06	86·21	97·75
जम्मू और कश्मीर	Jammu and Kashmir	101·21	68·19	85·12	75·21	42·34	59·30
कर्नाटका	Karnataka ..	113·92	101·70	107·95	67·14	47·15	57·25
केरल	Kerala ..	103·58	101·28	102·45	107·29	104·05	105·69
मध्य प्रदेश	Madhya Pradesh ..	122·03	84·34	103·85	80·54	42·88	62·23
महाराष्ट्र	Maharashtra ..	120·46	116·52	123·15	93·18	68·26	81·01
मणिपुर	Manipur ..	119·20	105·10	112·30	70·68	62·15	66·47
मेघालय	Meghalaya ..	109·02	103·03	106·02	59·53	50·78	55·09
मिजोरम	Mizoram ..	153·36	146·08	149·81	78·27	81·29	79·75
नागालैण्ड	Nagaland ..	113·23	99·11	106·29	68·79	67·43	68·12
उड़ीसा	Orissa ..	120·29	83·87	102·51	53·05	41·88	47·50
पंजाब	Punjab ..	99·00	92·22	95·76	73·77	61·77	68·11
राजस्थान	Rajasthan ..	105·00	48·79	77·96	65·14	19·17	42·88
सिक्किम	Sikkim ..	130·01	115·15	122·67	46·84	45·12	46·01
तमिलनाडू	Tamil Nadu ..	141·08	126·48	133·95	107·95	83·09	95·75
त्रिपुरा	Tripura ..	148·88	126·02	137·63	84·62	67·05	76·01
उत्तर प्रदेश	Uttar Pradesh ..	98·59	62·27	81·39	64·89	27·61	47·31
पश्चिमी बंगाल	West Bengal ..	141·37	108·73	125·31	76·07	56·31	66·20
भारत	All India ..	115·29	85·97	101·03	73·38	46·13	60·11

प्राप्ति स्थान :—मानव संसाधन विकास मंत्रालय (शिक्षा विभाग), भारत सरकार ।

Source:—Ministry of Human Resources Development (Department of Education) Govt. of India.

शिक्षा

EDUCATION

वर्ष 1990-91 में भारत में राज्यवार मान्यताप्राप्त विद्यालयों में अनुसूचित जाति के छात्रों का दाखिला अनुपात

Enrolment ratio of Students belonging to Scheduled Castes in recognized Schools in India during 1990-91 (State-wise)

संख्या
No. 6·18

राज्य	State	कक्षाएं 1—5 (6—11 वर्ष) Classes I—V (6—11 years)			कक्षाएं 6—8 (11—14 वर्ष) Classes VI—VIII (11—14 Years)		
		लड़के Boys	लड़कियां Girls	योग Total	लड़के Boys	लड़कियां Girls	योग Total
1		2	3	4	5	6	7
आन्ध्र प्रदेश	Andhra Pradesh ..	161·88	122·02	142·18	76·62	42·35	59·63
अरुणाचल प्रदेश	Arunachal Pradesh ..	28·72	16·87	22·79	7·52	5·12	6·33
असम	Assam ..	194·15	187·84	191·08	108·33	84·16	96·65
बिहार	Bihar ..	102·23	39·36	71·27	37·91	9·70	23·85
गोवा	Goa ..	116·16	100·32	108·24	71·24	50·11	60·70
गुजरात	Gujrat ..	184·18	144·71	164·83	117·79	68·26	93·49
हरियाणा	Haryana ..	109·27	86·85	98·12	62·72	31·19	47·70
हिमाचल प्रदेश	Himachal Pradesh ..	126·91	104·38	115·68	92·50	58·88	75·86
जम्मू और काश्मीर	Jammu and Kashmir	97·89	67·72	83·19	74·44	42·59	59·02
कर्नाटक	Karnataka ..	120·67	102·86	111·96	63·53	41·56	52·67
केरल	Kerala ..	119·92	116·66	118·32	116·74	112·28	114·54
मध्य प्रदेश	Madhya Pradesh ..	138·14	71·92	106·20	71·08	36·94	54·48
महाराष्ट्र	Maharashtra ..	269·83	231·38	251·08	179·47	118·01	149·46
मणिपुर	Manipur ..	129·73	137·44	133·50	71·55	68·10	69·85
मेघालय	Meghalaya ..	303·06	293·67	298·35	227·08	158·55	192·30
मिजोरम	Mizoram ..	..	..	..	..	..	..
नागालैण्ड	Nagaland ..	..	..	..	..	..	..
उड़ीसा	Orissa ..	158·52	106·04	132·90	69·34	27·48	48·55
पंजाब	Punjab ..	130·82	112·05	121·84	65·51	48·03	57·27
राजस्थान	Rajasthan ..	101·28	34·95	69·07	56·27	7·72	32·77
सिक्किम	Sikkim ..	130·95	117·80	124·45	35·63	36·03	35·82
तमिलनाडु	Tamil Nadu ..	154·12	133·00	143·80	105·16	76·30	91·00
त्रिपुरा	Tripura ..	178·42	153·35	166·09	94·24	68·66	81·70
उत्तर प्रदेश	Uttar Pradesh ..	91·88	39·40	67·03	31·94	8·76	21·01
पश्चिमी बंगाल	West Bengal ..	105·99	72·82	89·66	36·19	18·57	27·39
भारत	All India ..	122·68	80·60	102·21	61·40	33·28	47·71

प्राप्ति स्थान :—मानव संसाधन विकास मंत्रालय,
(शिक्षा विभाग), भारत सरकार ।

खण्ड VII

जन संचार

इस खण्ड में जिलावार मुद्रणालयों की संख्या, प्रकाशित किये गए समाचार-पत्रों, पत्रिकाओं तथा पुस्तकों सम्बन्धी सूचना दी गई है। आंकड़े गृह विभाग, हरियाणा से प्राप्त किये गये हैं।

सारणी 7.1 में हरियाणा में मुद्रणालयों की संख्या दी गई है।

सारणी 7.2 में राज्य में प्रकाशित समाचार-पत्रों, पत्रिकाओं तथा पुस्तकों की संख्या दी गई है। विभिन्न भाषाओं में प्रकाशित पुस्तकें एक-भाषी, द्वि-भाषी या बहु-भाषी वर्गों में इंगित की गई हैं।

सारणी 7.3 में विभिन्न भारतीय भाषाओं में प्रकाशित एक-भाषी पुस्तकों के सम्बन्ध में सूचना दी गई है।

SECTION VII

MASS COMMUNICATION

This section gives district-wise information on printing presses, newspapers, periodicals and books published in Haryana. The data have been collected from the Home Department, Haryana.

Table 7.1—Shows the number of printing presses in Haryana.

Table 7.2—Represents data regarding number of newspapers, periodicals and books published in the State. The books published in different languages have been grouped as unilingual, bilingual or multilingual.

Table 7.3.—Gives information about unilingual books published in different Indian Languages.

जन संचार

MASS COMMUNICATION

हरियाणा में मुद्रणालय

Printing Presses in Haryana

संख्या No. 7.1

वर्ष / जिला	Year / District	प्रैसों की संख्या No. of Presses
	1	2
	1966-67	.. 298
	1970-71	.. 300
	1975-76	.. 398
	1980-81	.. 762
	1985-86	.. 625
	1987-88	.. 1,035
	1988-89	.. 1,057
	1989-90	.. 1,400
	1990-91	.. 1,249
1991–92(P)	1991-92 (P)	.. 1,351
अम्बाला	Ambala	.. 151*
यमुनानगर	Yamunanagar	.. 74
कुरुक्षेत्र	Kurukshetra	.. 35
कैथल	Kaithal	.. 24
करनाल	Karnal	.. 101*
पानीपत	Panipat	.. 22
सोनीपत	Sonipat	.. 66
रोहतक	Rohtak	.. 81
फरीदाबाद	Faridabad	.. 379
गुड़गांव	Gurgaon	.. 102*
रिवाड़ी	Rewari	.. 26
महेन्द्रगढ़	Mahendragarh	.. 18
भिवानी	Bhiwani	.. 79
जीन्द	Jind	.. 36
हिसार	Hisar	.. 109
सिरसा	Sirsa	.. 48

P—अनन्तिम

P—Provisional

प्राप्ति स्थान :—गृह विभाग, हरियाणा ।

Source :—Home Department, Haryana.

*सूचना वर्ष 1990-91 से सम्बन्धित है ।

*Information relates to the year 1990-91.

जन संचार
MASS COMMUNICATION

हरियाणा में प्रकाशित समाचार-पत्रों, रसालों तथा पुस्तकों की संख्या
Number of Newspapers, Periodicals and Books Published in Haryana

संख्या No. 7.2

वर्ष / जिला	Year / District	समाचार-पत्रों तथा पत्रिकाओं की संख्या Number of Newspapers and Periodicals	प्रकाशित पुस्तकों की संख्या Number of books published: एक भाषी Unilingual: अंग्रेजी तथा अन्य यूरोपीय भाषाओं में In English or other European languages	एक भाषी: भारतीय या अन्य एशियाई भाषाओं में In Indian or other Asian languages	द्विभाषी या बहुभाषी Bilingual or Multilingual: विशुद्ध भारतीय या अन्य एशियाई भाषाओं में Purely in Indian or other Asian languages	मिश्रित भाषाएं (एशियाई तथा यूरोपीय) Mixed languages (Asian and European)	जोड़ Total
	1	2	3	4	5	6	7
	1966-67	.. 208	28	4	—	14	46
	1970-71	.. 235	135	138	31	32	336
	1975-76	.. 210	59	64	6	38	167
	1980-81	.. 301	42	11	8	8	69
	1985-86	.. 312	23	13	6	29	71
	1987-88	.. 340	9	16	2	6	33
	1988-89	.. 446	32	18	3	28	81
	1989-90	.. 345	38	29	17	69	153
	1990-91	.. 307	65	35	—	35	135
	1991-92	.. 347	41	129	—	1	171
अम्बाला	Ambala	.. 34	—	—	—	—	—
यमुनानगर	Yamunanagar	.. 13	1	2	—	—	3
कुरुक्षेत्र	Kurukshetra	.. 27	9	17	—	—	26
कैथल	Kaithal	.. 11	—	—	—	—	—
करनाल	Karnal	.. 32	—	—	—	—	—
पानीपत	Panipat	.. 13	—	—	—	—	—
सोनीपत	Sonipat	.. 21	1	1	—	—	2
रोहतक	Rohtak	.. 17	—	97	—	1	98
फरीदाबाद	Faridabad	.. 40	30	12	—	—	42
गुड़गांव	Gurgaon	.. 18	—	—	—	—	—
रिवाड़ी	Rewari	.. 14	—	—	—	—	—
महेन्द्रगढ़	Mahendragarh	.. 10	—	—	—	—	—
भिवानी	Bhiwani	.. 25	—	—	—	—	—
जीन्द	Jind	.. 13	—	—	—	—	—
हिसार	Hisar	.. 44	—	—	—	—	—
सिरसा	Sirsa	.. 15	—	—	—	—	—

प्राप्ति स्थान : गृह विभाग, हरियाणा ।
Source :—Home Department, Haryana.

जन संचार

MASS COMMUNICATION

हरियाणा में एक-भाषी पुस्तकें जो विभिन्न भारतीय भाषाओं में प्रकाशित की गई

Unilingual Books Published in Different Indian Languages

संख्या No. 7.3

वर्ष / जिला	Year / District		हिन्दी Hindi	पंजाबी Punjabi	संस्कृत Sanskrit	उर्दू Urdu	अन्य Others	जोड़ Total
.	1		2	3	4	5	6	7
	1966-67	..	1	1	—	2	—	4
	1970-71	..	119	9	—	10	—	138
	1975-76	..	52	6	3	3	—	64
	1980-81	..	8	2	1	—	—	11
	1985-86	..	7	—	6	—	—	13
	1987-88	..	5	—	3	8	—	16
	1988-89	..	9	2	1	6	—	18
	1989-90	..	12	3	—	7	7	29
	1990-91	..	25	3	—	5	2	35
1991—92	1991-92	..	119	1	1	—	8	129
अम्बाला	Ambala	..	—	—	—	—	—	—
यमुनानगर	Yamunanagar	..	2	—	—	—	—	2
कुरुक्षेत्र	Kurukshetra	..	16	1	—	—	—	17
कैथल	Kaithal	..	—	—	—	—	—	—
करनाल	Karnal	..	—	—	—	—	—	—
पानीपत	Panipat	..	—	—	—	—	—	—
सोनीपत	Sonipat	..	1	—	—	—	—	1
रोहतक	Rohtak	..	97	—	—	—	—	97
फरीदाबाद	Faridabad	..	3	—	1	—	8	12
गुड़गांव	Gurgaon	..	—	—	—	—	—	—
रिवाड़ी	Rewari	..	—	—	—	—	—	—
महेन्द्रगढ़	Mahendragarh	..	—	—	—	—	—	—
भिवानी	Bhiwani	..	—	—	—	—	—	—
जीन्द	Jind	..	—	—	—	—	—	—
हिसार	Hisar	..	—	—	—	—	—	—
सिरसा	Sirsa	..	—	—	—	—	—	—

प्राप्ति स्थान :—गृह विभाग, हरियाणा।

Source :—Home Department, Haryana.

खण्ड VIII

स्वास्थ्य एवं परिवार कल्याण

अस्पतालों, दवाखानों, रोगियों के इलाज और नियुक्त किए गए अमले सम्बन्धी आंकड़े सारणी 8.1 से 8.6 में दिए गए हैं। ये आंकड़े समय-समय पर महानिदेशक, स्वास्थ्य विभाग, नई दिल्ली द्वारा निर्धारित किए गए नियमों के अनुसार महा-निदेशक, स्वास्थ्य सेवाएं, हरियाणा द्वारा इकट्ठे किए जाते हैं।

सारणी 8.7 में आयुर्वेदिक, युनानी तथा होम्योपैथिक संस्थाओं और उन में काम करने वाले अमले के सम्बन्ध में सूचना दी गई है।

सारणी 8.8 में हरियाणा में परिवार कल्याण क्लीनिकों की संख्या सम्बन्धी आंकड़े दिए गए हैं।

सारणी 8.9 तथा 8.10 में नसबन्दी आपरेशनों का विवरण है।

सारणी 8.11 में सुरक्षित पेयजल परियोजना के अधीन सुविधाएं प्राप्त गांवों की संख्या दी गई है।

SECTION VIII

HEALTH AND FAMILY WELFARE

Data regarding hospitals, dispensaries, patients treated and staff employed are presented in tables 8.1 to 8.6. These statistics are collected by the Director-General of Health Services, Haryana in conformity with the regulations laid down from time to time by the Director-General of Health Services, New Delhi.

Table 8.7 gives information relating to Ayurvedic, Unani and Homoeopathic Institutions and staff working in them.

Table 8.8 presents data in respect of number of Family Welfare Clinics in Haryana

Table 8.9 and 8.10 give the number of sterilisation operations in Haryana.

Table 8.11 shows the number of villages provided with safe drinking water facilities in Haryana.

स्वास्थ्य एवं परिवार कल्याण
HEALTH AND FAMILY WELFARE

हरियाणा में अस्पताल, डिस्पैंसरियां और स्वास्थ्य केन्द्र
Hospitals, Dispensaries and Health Centres in Harvana

सख्या No. 8.1

वर्ष / जिला	Year / District	राज्य State: राज्य सार्वजनिक State Public	विशेष Special: पुलिस Police	नहरें Canals	रेलवे Rail-ways	अन्य Others	प्राईवेट Private: स्थानीय निकाय Local Bodies	प्राईवेट सहायता प्राप्त Private aided	प्राईवेट सहायता अप्राप्त Private Un-aided	उपदान प्राप्त Sub-aidis-ed	जोड़ Total
1		2	3	4	5	6	7	8	9	10	11
	1968 ..	684	4	12	8	11	37	7	9	13	785
	1970 ..	744	4	10	7	15	29	7	10	14	840
	1975 ..	1,061	4	9	7	2	4	8	11	7	1,113
	1980 ..	1,368	9	12	7	59	2	9	10	4	1,480
	1985 ..	2,270	11	12	7	70	3	9	9	1	2,392
	1988-89 ..	2,698	16	12	7	71	3	49	11	2	2,869
	1989-90 ..	2,836	18	12	7	70	3	48	11	2	3,007
	1990-91 ..	2,866	18	12	7	70	3	48	11	2	3,037
1991-92	1991-92 ..	2,868	18	12	7	71	3	48	11	2	3,040
अम्बाला	Ambala ..	185	1	—	2	5	—	11	2	1	207
यमुनानगर	Yamunanagar ..	140	—	2	1	8	—	4	1	—	156
कुरुक्षेत्र	Kurukshetra ..	106	—	—	—	—	—	4	—	—	110
कैथल	Kaithal ..	143	—	—	—	—	—	1	—	—	144
करनाल	Karnal ..	149	5	—	—	1	2	3	—	—	160
पानीपत	Panipat ..	117	—	2	—	4	—	3	—	—	126
सोनीपत	Sonipat ..	144	1	—	—	8	—	—	—	1	154
रोहतक	Rohtak ..	346	2	—	—	4	—	7	—	—	359
फरीदाबाद	Faridabad ..	152	—	—	—	23	1	4	1	—	181
गुड़गांव	Gurgaon ..	195	2	—	—	3	—	1	—	—	201
रिवाड़ी	Rewari ..	123	—	—	1	3	—	1	—	—	128
महेन्द्रगढ़	Mahendragarh ..	142	—	—	—	—	—	1	—	—	143
भिवानी	Bhiwani ..	242	1	—	—	4	—	1	3	—	251
जीन्द	Jind ..	164	1	—	1	2	—	2	—	—	170
हिसार	Hisar ..	350	3	5	1	5	—	4	3	—	371
सिरसा	Sirsa ..	170	2	3	1	1	—	1	1	—	179

प्राप्ति स्थान :—महा-निदेशक, स्वास्थ्य सेवाएं, हरियाणा।

Source :—Director General of Health Services, Haryana.

टिप्पणी :—वर्ष 1985 तक सूचना 31 दिसम्बर से सम्बन्धित है।

Note :—The information upto the year 1985 relates to 31st December.

MEDICAL FACILITIES IN HARYANA

HOSPITALS, DISPENSARIES AND HEALTH CENTRES

AS ON 31ST.DECEMBER UP TO 1985

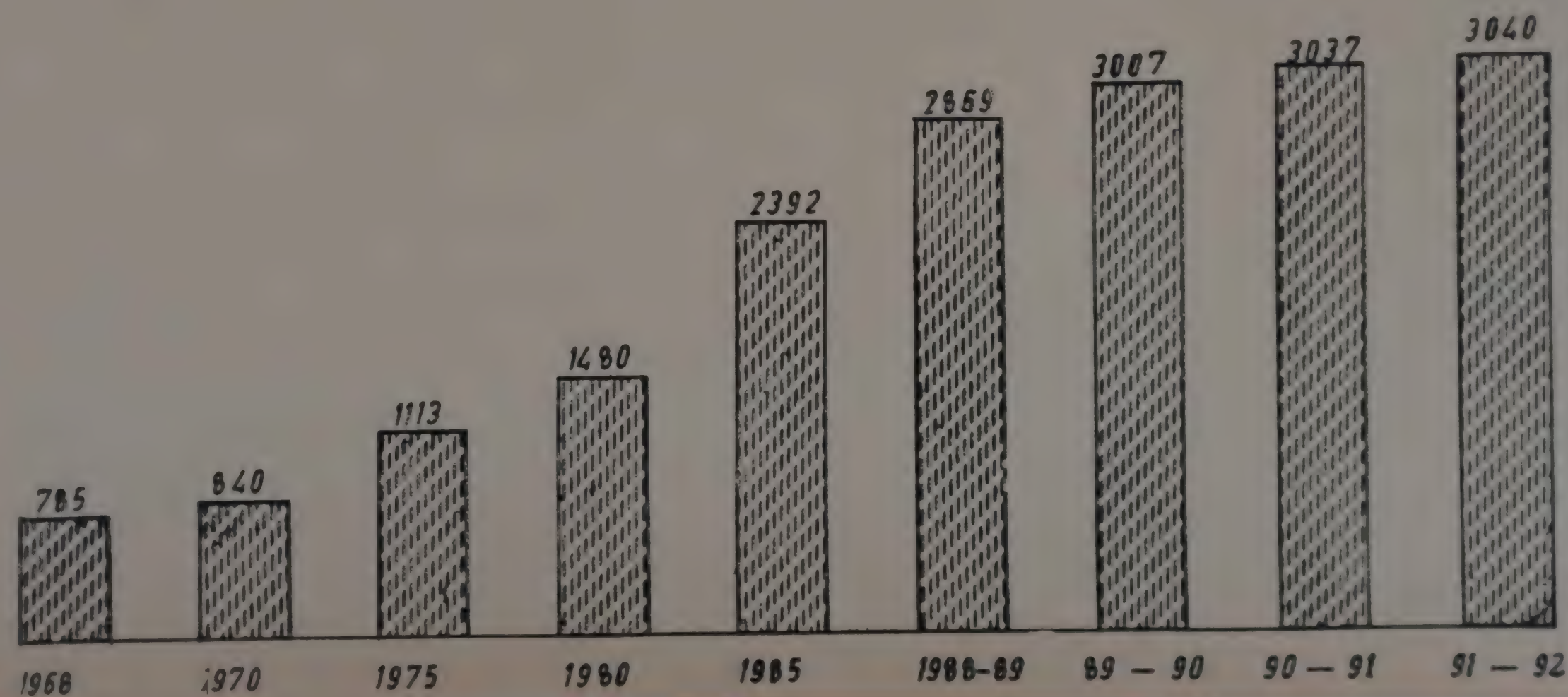

स्वास्थ्य एवं परिवार कल्याण

HEALTH AND FAMILY WELFARE

हरियाणा में चिकित्सा (ऐलोपैथी) संस्थानों की संख्या—ग्रामीण एवं शहरी

Number of Medical (Allopathic) Institutions in Haryana—Rural and Urban

संख्या No. 8.2

वर्ष / जिला	Year/District	ग्रामीण Rural: अस्पताल Hospitals	प्राथमिक स्वास्थ्य केन्द्र PHC's	डिस्पेंसरी Dispensaries	सामुदायिक स्वास्थ्य केन्द्र CHC's	उप-स्वास्थ्य केन्द्र SHC's	उप-केन्द्र Sub-centres	कुल Total	शहरी Urban: अस्पताल Hospitals	प्राथमिक स्वास्थ्य केन्द्र PHC's	डिस्पेंसरी Dispensaries	सामुदायिक स्वास्थ्य केन्द्र C.H.C.	कुल Total
1		2	3	4	5	6	7	8	9	10	11	12	13
	1968	... 3	73	70	—	—	510	656	58	16	55	—	129
	1970	... 6	71	98	—	—	534	709	64	18	49	—	131
	1975	... 5	71	115	—	—	751	942	63	18	90	—	171
	1980	... 6	71	149	—	20	1,040	1,286	78	18	98	—	194
	1985	.. 8	164	120	—	—	1,894	2,186	77	20	106	3	206
	1988-89	... 8	287	39	11	—	2,200	2,545	69	46	187	22	324
	1989-90	... 8	319	39	15	—	2,293	2,674	70	46	191	26	333
	1990-91	... 8	348	39	15	—	2,293	2,703	71	46	191	26	334
1991-92	1991-92	... 8	349	40	15	—	2,293	2,705	71	46	192	26	335
अम्बाला	Ambala	... 1	21	3	2	—	146	173	10	2	21	1	34
यमुनानगर	Yamunanagar	.. —	15	2	1	—	112	130	6	4	15	1	26
कुरुक्षेत्र	Kurukshetra	... —	12	1	—	—	84	97	1	3	7	2	13
कैथल	Kaithal	.. —	21	1	1	—	115	138	1	2	2	1	6
करनाल	Karnal	... —	19	5	1	—	115	140	2	5	11	2	20
पानीपत	Panipat	.. —	12	2	—	—	100	114	3	1	7	1	12
सोनीपत	Sonipat	... —	24	5	—	—	110	139	1	3	9	2	15
रोहतक	Rohtak	... 3	35	2	1	—	284	325	7	3	21	3	34
फरीदाबाद	Faridabad	... —	19	1	1	—	117	138	5	3	34	1	43
गुड़गांव	Gurgaon	... —	20	2	—	—	155	177	5	5	11	3	24
रिवाड़ी	Rewari	.. —	15	2	1	—	102	120	2	1	4	1	8
महेन्द्रगढ़	Mahendragarh	... —	17	1	—	—	115	133	1	3	4	2	10
भिवानी	Bhiwani	... 1	26	4	3	—	196	230	9	1	10	1	21
जीन्द	Jind	... —	23	1	—	—	129	153	4	3	8	2	17
हिसार	Hisar	... 2	50	5	3	—	274	334	12	4	19	2	37
सिरसा	Sirsa	... 1	20	3	1	—	139	164	2	3	9	1	15

प्राप्ति स्थान :—महा-निदेशक, स्वास्थ्य सेवाएं, हरियाणा।

Source :—Director-General of Health Services, Haryana.

PHC's—Primary Health Centres.
SHC's—Subsidiary Health Centres.
CHCs—Community Health Centres.

टिप्पणी.—(1) वर्ष 1985 से उपस्वास्थ्य केन्द्र नाम की कोई संस्था नहीं है।
(2) वर्ष 1985 तक सूचना 31 दिसम्बर से सम्बन्धित है।

Note.—(1) There is no Sub-Health Centre in the State from the year 1985.
(2) The information upto the year 1985 is as on 31st December.

स्वास्थ्य एवं परिवार कल्याण
HEALTH AND FAMILY WELFARE

हरियाणा में चिकित्सा अमला के आंकड़े*
Medical Staff in Haryana*

संख्या No. 8.3

(31 दिसम्बर के अनुसार)
(As on 31st December)

वर्ष/जिला Year/District	चिकित्सा अधिकारी वर्ग I और II (अध्यापक वर्ग के अतिरिक्त) Medical Officers Class I & II (Excluding Teaching Staff)	उप-चारिकाएं Nurses/ Matron Sister Incharge	दाईयां नर्सें Mid-wives/ ANMS	नर्स अर्दली Nurses Order-ly	तकनीशियन/ प्रयोगशाला सहायक Techni-cians/ Lab. Asstt.	डिस-पैन्सर/ औष-धारक Dis-pen-sers/ Phar-macists	दफ्तरी अमला Mini-sterial Staff	दाईयां/ नर्स दाईयां Dais/ Nurse Dais	मेहतरों सहित अन्य चतुर्थ श्रेणी अमला Other Class IV Staff including Sweepers	अन्य Others	जोड़ Total
1	2	3	4	5	6	7	8	9	10	11	12
1966 ..	464	269	438	44	64	309	172	—	1,552	—	3,312
1970 ..	440	420	454	231	226	320	230	223	1,844	—	4,388
1975 ..	770	753	519	367	280	433	315	150	2,719	—	6,306
1980 ..	916	801	655	613	182	615	348	218	2,179	309	6,836
1985 ..	1,225	1,171	1,326	390	278	732	699	470	3,007	937	10,235
1988 ..	1,290	1,176	2,380	271	361	745	865	100	3,761	630	11,579
1989 ..	1,348	1,340	2,117	—	395	776	922	62	3,730	1,698	12,388
1990 ..	1,395	1,448	2,470	—	424	850	973	98	3,730	1,335	12,723
1991 (P) ..	1,381	1,143	1,943	—	466	848	886	103	3,862	1,848	12,480
अम्बाला Ambala ..	108	155	190	—	70	130	73	11	395	140	1,272
यमुनानगर Yamunanagar	67	12	112	—	27	51	48	—	244	—	561
कुरुक्षेत्र Kurukshetra	72	72	80	—	20	22	48	—	125	84	523
कैथल Kaithal ..	47	6	82	—	22	27	19	4	144	110	461
करनाल Karnal ..	69	104	61	—	37	38	61	1	246	242	859
पानीपत Panipat ..	45	30	38	—	22	31	24	1	181	57	429
सोनीपत Sonipat ..	61	12	16	—	26	50	67	1	221	67	521
रोहतक Rohtak ..	98	10	267	—	18	78	80	5	285	—	841
फरीदाबाद Faridabad..	169	163	123	—	5	83	27	4	449	—	1,023
गुड़गांव Gurgaon ..	129	107	141	—	28	51	106	4	262	2	830
रिवाड़ी Rewari ..	43	3	102	—	9	17	19	2	98	46	339
महेन्द्रगढ़ Mahendragarh	54	30	78	—	7	18	46	11	211	—	455
भिवानी Bhiwani ..	103	76	196	—	52	60	52	38	256	370	1,203
जीन्द Jind ..	79	93	119	—	41	48	79	13	77	296	845
हिसार Hisar ..	151	195	195	—	52	106	91	6	488	434	1,718
सिरसा Sirsa ..	86	75	143	—	30	38	46	2	180	—	600

*परिवार कल्याण चिकित्सा क्लिनिकों का अमला शामिल नहीं है ।
*Staff under the Family Welfare Clinics is not included.

प्राप्ति स्थान :—महा-निदेशक स्वास्थ्य सेवाएं, हरियाणा ।
Source :—Director-General of Health Services, Haryana.

टिप्पणी :—नर्स अर्दली अन्य चतुर्थ वर्ग के कर्मचारियों में सम्मिलित कर दिए गए हैं ।
Note :—Nurse orderlies have been merged in other class IV staff.

P—अनन्तिम
P—Provisional

स्वास्थ्य एवं परिवार कल्याण

HEALTH AND FAMILY WELFARE

हरियाणा में इलाज किये गये रोगी और उपलब्ध बिस्तर

Patients treated and Beds available in Haryana

संख्या No. 8.4

(31 दिसम्बर के अनुसार)
(As on 31st December)

वर्ष/जिला Year / District		इलाज किये गये रोगी *Patients treated*			बिस्तर *Beds*		
		अंतरंग Indoor	बाह्य Outdoor	जोड़ Total	पुरुष Males	स्त्रियां Females	जोड़ Total
1		2	3	4	5	6	7
1966	..	1,16,418	29,06,348	30,22,766	2,501	2,083	4,584
1970	..	1,52,146	34,75,216	36,27,362	3,184	2,872	6,056
1975	..	2,06,833	69,75,189	71,82,022	4,128	3,620	7,748
1980	..	2,54,518	96,07,909	98,62,427	4,728	4,020	8,748
1985	..	3,42,771	59,94,664	63,37,435	5,123	4,352	9,475
1988	..	3,56,638	93,27,723	96,84,361	5,563*	5,058*	10,621*
1989	..	3,47,746	79,87,896	83,35,642	5,503*	5,012*	10,515*
1990	..	3,50,070	79,58,662	83,08,732	5,562*	5,069*	10,631*
1991	..	3,16,718	73,63,948	76,80,666	5,587*	5,094*	10,681*
1991							
अम्बाला Ambala	..	31,318	6,73,680	7,04,998	504	463	967
यमुनानगर Yamunanagar	..	17,852	4,32,508	4,50,360	240	230	470
कुरुक्षेत्र Kurukshetra	..	14,134	2,31,656	2,45,790	125	121	246
कैथल Kaithal	..	13,909	2,32,737	2,46,646	147	135	282
करनाल Karnal	..	22,687	5,31,592	5,54,279	218	218	436
पानीपत Panipat	..	7,563	2,33,539	2,41,102	147	152	299
सोनीपत Sonipat	..	15,434	5,32,389	5,47,823	165	143	308
रोहतक Rohtak	..	23,964	7,31,387	7,55,351	1,056	876	1,932
फरीदाबाद Faridabad	..	35,841	9,90,673	10,26,514	382	334	716
गुड़गांव Gurgaon	..	14,636	5,33,479	5,48,115	213	208	421
रिवाड़ी Rewari	..	4,430	2,08,102	2,12,532	99	103	202
महेन्द्रगढ़ Mahendragarh	..	17,666	2,56,330	2,73,996	143	153	296
भिवानी Bhiwani	..	31,046	5,75,613	6,06,659	789	623	1,412
जीन्द Jind	..	14,878	3,25,666	3,40,544	398	332	730
हिसार Hisar	..	35,915	6,72,710	7,08,625	802	776	1,578
सिरसा Sirsa	..	15,445	2,01,887	2,17,332	159	227	386

प्राप्ति स्थान : महानिदेशक, स्वास्थ्य सेवाएं, हरियाणा ।

Source : Director-General of Health Services, Haryana.

*वर्ष 1988, 1989, 1990 तथा 1991 की बिस्तरों की सूचना 31-3-89, 31-3-90, 31-3-91 तथा 31-3-1992 से सम्बन्धित है।

*Information relating to beds for the years 1988, 1989, 1990 and 1991 relates to 31st March, 1989, 1990, 1991 and 1992.

हरियाणा में वर्ष 1991 के दौरान सरकारी संस्थाओं
Number of Indoor and Outdoor patients treated by diseases in

संख्या No. 8.5 (जारी *contd.*)

जिला	District	टी०बी० Tuberculosis	
		अन्तरंग रोगी *Indoor Patients*	बाह्य रोगी *Outdoor Patients*
1		2	3
अम्बाला	Ambala	704	4,368
यमुनानगर	Yamunanagar	264	5,402
कुरुक्षेत्र	Kurukshetra	104	1,810
कैथल	Kaithal	85	377
करनाल	Karnal	442	2,610
पानीपत	Panipat	138	596
सोनीपत	Sonipat	117	7,447
रोहतक	Rohtak	63	2,461
फरीदाबाद	Faridabad	1,106	4,313
गुड़गांव	Gurgaon	146	2,727
रिवाड़ी	Rewari	13	338
महेन्द्रगढ़	Mahendragarh	640	3,521
भिवानी	Bhiwani	698	2,838
जीन्द	Jind	449	1,720
हिसार	Hisar	1,103	5,095
सिरसा	Sirsa	130	2,247
हरियाणा राज्य	Haryana State	6,202	47,870

परिवार कल्याण
FAMILY WELFARE
में रोगों के प्रकार अन्तरंग एवं बाह्य इलाज किये गये रोगियों की संख्या
Govt. Institutions in Haryana during 1991

सिफलिस एवं गोनोरिहिया Syphilis /gonorrhoea		मलेरिया एवं टाईफाईड Malaria and Typhoid		कुष्ठ रोग Leprosy	
अन्तरंग रोगी *Indoor patients*	बाह्य रोगी *Outdoor patints*	अन्तरंग रोगी *Indoor patients*	बाह्य रोगी *Outdoor patients*	अंतरंग रोगी *Indoor patients*	बाह्य रोगी *Outdoor patients*
4	5	6	7	8	9
—	18	147	4,744	—	37
—	3	237	860	—	24
—	—	21	723	—	17
—	—	37	260	—	—
—	71	93	3,349	—	41
—	1	12	546	—	77
—	17	156	1,370	—	1
—	13	21	2,232	—	—
2	197	287	1,025	—	96
—	—	—	2,417	—	14
—	4	3	343	15	15
—	—	12	1,434	—	4
—	111	99	1,394	—	27
—	—	1	742	—	2
—	25	468	3,671	1	1
—	—	63	403	1	7
2	460	1,657	25,513	17	363

स्वास्थ्य एवं
HEALTH AND
हरियाणा में वर्ष 1991 के दौरान सरकारी संस्थाओं
Number of Indoor and Outdoor patients treated by diseases in

संख्या No. 8.5 (समाप्त concld.)

जिला	District		चेचक Small Pox	
			अन्तरंग रोगी *Indoor Patients*	बाह्य रोगी *Outdoor patients*
	1		10	11
अम्बाला	Ambala	...	—	—
यमुनानगर	Yamunanagar	...	—	—
कुरुक्षेत्र	Kurukshetra	...	—	—
कैथल	Kaithal	...	—	—
करनाल	Karnal	...	—	—
पानीपत	Panipat	...	—	—
सोनीपत	Sonipat	...	—	—
रोहतक	Rohtak	...	—	—
फरीदाबाद	Faridabad	...	—	—
गुड़गांव	Gurgaon	...	—	—
रिवाड़ी	Rewari	...	—	—
महेन्द्रगढ़	Mahendragarh	...	—	—
भिवानी	Bhiwani	...	—	—
जीन्द	Jind	...	—	—
हिसार	Hisar	...	—	—
सिरसा	Sirsa	...	—	—
हरियाणा	Haryana State	...	—	—

परिवार कल्याण

FAMILY WELFARE

में रोगों के अनुसार अन्तरंग एवं बाह्य इलाज किये गये रोगियों की संख्या

Government Institutions in Haryana during 1991

डायरोइल रोग (हैजा एवं गैस्टरो-इन्ट्रोटिज) Diarrhoel diseases (Cholera / gastro-enteritis)		अन्य बीमारियां (डिफथीरिया, पोलियो एवं पेशी तनाव) Other diseases (diphtheria, Poliomyelitis and tetanus)		कुल Total	
अंतरंग रोगी *Indoor patients*	बाह्य रोगी *Outdoor patients*	अंतरंग रोगी *Indoor patients*	बाह्य रोगी *Outdoor patients*	अंतरंग रोगी *Indoor patients*	बाह्य रोगी *Outdoor patients*
12	13	14	15	16	17
150	6,093	15	21	1,016	15,281
176	2,757	1	1	678	9,047
32	674	10	11	167	3,235
—	208	31	26	153	871
129	2,513	51	52	715	8,636
194	2,713	25	25	369	3,958
21	918	4	10	298	9,763
23	87	—	2	107	4,795
846	33,675	5	50	2,246	39,356
214	6,316	7	24	367	11,498
16	465	9	9	56	1,174
—	—	30	30	682	4,989
108	15	35	36	940	4,421
528	12,855	44	46	1,022	15,365
46	669	80	149	1,698	9,610
33	367	23	25	250	3,049
2,516	70,325	370	517	10,764	1,45,048

प्राप्ति स्थान :—महा-निदेशक, स्वास्थ्य सेवाएं विभाग, हरियाणा।

Sources : —Director-General of Health Services, Haryana.

स्वास्थ्य एवं परिवार कल्याण

HEALTH AND FAMILY WELFARE

संख्या No. 8.6

एक संस्था के पीछे क्षेत्रफल तथा एक लाख जनसंख्या के लिये रोगी-बिस्तर

Area Covered per Institution and Beds per Lakh of Population

वर्ष/जिला	Year/District		प्रत्येक संस्था के पीछे क्षेत्रफल वर्ग किलो-मीटरों में Area covered per institution in square kilometres	प्रत्येक 1,00,000 आबादी के लिये संस्थाएं* Institutions per 1,00,000 population*	प्रत्येक 1,00,00 आबादी के लिये बिस्तर * Beds per 1,00,0 population*
	1		2	3	4
	1968	...	56	8	57
	1970	...	53	8	64
	1975	...	40	8	69
	1980	...	30	10	69
	1985	...	18	16	69
	1988-89	...	15	18	68
	1989-90	...	14	19	65
	1990-91	...	15	19	65
1991-92	1991-92	...	15	18	65
अम्बाला	Ambala	...	12	18	86
यमुनानगर	Yamunanagar	...	11	18	56
कुरुक्षेत्र	Kurukshetra	...	11	17	38
कैथल	Kaithal	...	20	17	34
करनाल	Karnal	...	13	18	49
पानीपत	Panipat	...	14	15	35
सोनीपत	Sonipat	...	9	20	41
रोहतक	Rohtak	...	12	20	107
फरीदाबाद	Faridabad	...	15	12	48
गुड़गांव	Gurgaon	...	10	18	37
रिवाड़ी	Rewari	...	12	20	32
महेन्द्रगढ़	Mahendragarh	...	12	21	44
भिवानी	Bhiwani	...	20	22	124
जीन्द	Jind	...	16	7	75
हिसार	Hisar	...	17	20	85
सिरसा	Sirsa	...	24	20	42

*अनुमानित जनसंख्या पर आधारित ।

*Based on estimated population.

प्राप्ति स्थान :—महा-निदेशक, स्वास्थ्य सेवाएं, हरियाणा ।

Source—Director-General of Health Services, Haryana.

टिप्पणी.—वर्ष 1988–89 से पूर्व की सूचना 31 दिसम्बर से सम्बन्धित है ।

Note.—Information prior to the year 1988-89 relates to 31st December.

स्वास्थ्य एवं परिवार कल्याण

HEALTH AND FAMILY WELFARE

हरियाणा में आयुर्वेदिक, यूनानी एवं होम्योपैथिक संस्थाएं और उन का अमला

Ayurvedic, Unani and Homoeopathic Institutions and their Staff in Haryana

संख्या No. 8·7

वर्ष / जिला	Year / District	संस्थाओं की संख्या Number of Institutions: आयुर्वेदिक Ayurvedic	यूनानी Unani	होम्योपैथिक Homoeo-pathic	जोड़ Total	इलाज किए गए रोगी Patients treated	चिकित्सा अमला Medical personnel: वैद्य/हकीम/होम्योपैथिक डाक्टर Vaidyas/Hakims/Homoeo-pathic Doctors	डिस्पेन्सर/कम्पाउंडर Dispenser/Compounder
	1	2	3	4	5	6	7	8
	1966-67 ...	122	21	—	143	10,15,709	143	143
	1970-71 ...	183	17	—	200	11,91,527	202	200
	1975-76 ...	209	20	—	229	17,97,762	218	201
	1980-81 ...	330	20	—	350	30,36,941	350	350
	1985-86 ...	365	20	—	385	13,69,987	385	385
	1988-89 ...	394	20	—	414	24,68,783	420	420
	1989-90 ...	394	20	—	414	26,09,563	420	420
	1990-91 ...	389	19	9	417	26,02,570	417	417
1991-92	1991-92 ...	393	20	20	433	25,19,169	451	426
अम्बाला	Ambala ...	26	1	—	27	1,78,723	25	21
यमुनानगर	Yamunanagar ...	12	3	—	15	1,27,965	13	13
कुरुक्षेत्र	Kurukshetra ...	15	—	—	15	89,884	17	14
कैथल	Kaithal ...	21	1	—	22	1,71,314	22	22
करनाल	Karnal ...	24	2	—	26	1,52,548	26	26
पानीपत	Panipat ...	15	—	—	15	2,348	15	15
सोनीपत	Sonipat ...	9	1	—	10	51,971	10	10
रोहतक	Rohtak ...	42	3	—	45	3,83,076	45	45
फरीदाबाद	Faridabad ...	23	3	2	28	1,65,015	30	30
गुड़गांव	Gurgaon ...	29	1	18	48	3,24,180	66	59
रिवाड़ी	Rewari ...	16	2	—	18	1,10,143	18	16
महेन्द्रगढ़	Mahendragarh ...	23	—	—	23	11,432	23	20
भिवानी	Bhiwani ...	37	—	—	37	2,09,575	39	37
जीन्द	Jind ...	25	—	—	25	2,14,133	25	25
हिसार	Hisar ...	52	2	—	54	2,15,043	52	52
सिरसा	Sirsa ...	24	1	—	25	1,11,819	25	21

प्राप्ति स्थान :—महा-निदेशक, स्वास्थ्य सेवाएं, हरियाणा ।

Source:—Director-General of Health Services, Haryana.

चिकित्सा एवं परिवार कल्याण
HEALTH AND FAMILY WELFARE

हरियाणा में परिवार कल्याण क्लिनिकों की संख्या
Number of Family Welfare Clinics in Haryana

संख्या No. 8·8

वर्ष/जिला Year/District			परिवार कल्याण क्लिनिकों/केन्द्रों की संख्या *Number of Family Welfare Clinics/Centres*		
			देहाती Rural	शहरी Urban	जोड़ Total
	1		2	3	4
	1966-67	...	81	8	89
	1970-71	...	89	9	98
	1975-76	...	89	14	103
	1980-81	...	89	41	130
	1985-86	...	93	43	136
	1988-89	...	93	56	149
	1989-90	...	93	56	149
	1990-91	...	93	56	149
1991-92	1991-92	...	93	56	149
अम्बाला	Ambala	...	8	11	19
यमुनानगर	Yamunanagar	...	..	..	..
कुरुक्षेत्र	Kurukshetra	...	6	6	12
कैथल	Kaithal	...	..	..	..
करनाल	Karnal	...	9	4	13
पानीपत	Panipat	...	..	..	..
सोनीपत	Sonipat	...	6	2	8
रोहतक	Rohtak	...	10	6	16
फरीदाबाद	Faridabad	...	6	5	11
गुड़गांव	Gurgaon	...	7	4	11
रिवाड़ी	Rewari	...	..	..	..
महेन्द्रगढ़	Mahendragarh	...	10	5	15
भिवानी	Bhiwani	...	7	2	9
जीन्द	Jind	...	8	3	11
हिसार	Hisar	...	12	5	17
सिरसा	Sirsa	...	4	3	7

प्राप्ति स्थान :—महा-निदेशक, स्वास्थ्य सेवाएं, हरियाणा ।

Source :—Director-General of Health Services, Haryana.

टिप्पणी:–(1) वर्ष 1980–81 से शहरी सूचना में पोस्टपार्टिम केन्द्र भी सम्मिलित हैं।

(2) वर्ष 1988-89 से शहरी केन्द्रों के ऐच्छिक संगठन भी सम्मिलित किए गए हैं।

(3) नए जिलों के अनुसार सूचना उपलब्ध नहीं है।

Note,—(1) Post-partum Centres are also included under urban information from 1980-81.
(2) Urban Centres of voluntary organisations have also been included from the year 1988-89.
(3) Break-up according to new Districts is not available.

चिकित्सा एवं परिवार कल्याण
HEALTH AND FAMILY WELFARE

हरियाणा में नसबन्दी ग्रप्रेशनों की संख्या
Number of Sterilization Operations in Haryana

संख्या No. 8·9

वर्ष/जिला	Year/District		नसबन्दी Vasectomies	ट्यूबक्टामी Tubectomies	जोड़ Total	लूप लगाये गये IUD Insertions
	1		2	3	4	5
	1966-67	...	10,509	29	10,538	55,457
	1970-71	...	9,458	12,249	21,707	23,469
	1975-76	...	35,012	22,930	57,942	56,652
	1980-81	...	5,547	26,980	32,527	24,666
	1985-86	...	11,976	1,03,246	1,15,222	1,75,259
	1988-89	...	3,348	78,078	81,426	1,94,783
	1989-90	...	2,623	86,063	88,686	1,70,409
	1990-91	...	2,626	86,872	89,498	1,58,279
1991-92	1991-92	...	2,029	98,741	1,00,770	1,46,975
अम्बाला	Ambala	...	263	6,089	6,352	9,779
यमुनानगर	Yamunanagar	...	67	4,635	4702	7,605
कुरुक्षेत्र	Kurukshetra	...	292	4,292	4,584	7,110
कैथल	Kaithal	...	130	5,096	5,226	6,254
करनाल	Karnal	...	322	8,520	8,842	16,444
पानीपत	Panipat	...	..	..	..	..
सोनीपत	Sonipat	...	90	5,498	5,588	7,820
रोहतक	Rohtak	...	122	8,974	9,096	17,483
फरीदाबाद	Faridabad	...	127	6,374	6,501	8,129
गुड़गांव	Gurgaon	...	126	5,082	5,208	8,615
रिवाड़ी	Rewari	...	79	4,192	4,271	5,855
महेन्द्रगढ़	Mahendragarh	...	93	5,402	5,495	6,105
भिवानी	Bhiwani	...	93	7,019	7,112	10,903
जीन्द	Jind	...	92	4,906	4,998	9,204
हिसार	Hisar	...	92	15,803	15,895	16,532
सिरसा	Sirsa	...	41	6,859	6,900	9,137

प्राप्ति स्थान :—महा-निदेशक, स्वास्थ्य सेवाएं, हरियाणा ।

Source:—Director-General of Health Services, Haryana.

टिप्पणी :—जिला पानीपत की सूचना जिला करनाल में सम्मिलित है।

Note :—The information of District Panipat has been included in District Karnal.

स्वास्थ्य एवं परिवार कल्याण

HEALTH AND FAMILY WELFARE

31 मार्च, 1992 को हरियाणा में नसबन्दी आप्रेशन/लूप/पुरातन गर्भ निरोधक प्रणाली के अन्तर्गत संरक्षित पात्र दम्पत्तियों की प्रतिशतता

Percentage of eligible couples protected by Sterilization Operations/IUD Insertions/ Conventional Contraceptive Methods in Haryana as on 31st March, 1992

संख्या No. 8.10

जिला	District		पात्र दम्पतियों की कुल संख्या Total No. of eligible couples	पात्र दम्पत्तियों की प्रतिशतता Percentage of eligible couples covered by: नसबन्दी आप्रेशन Sterilization	लूप IUD Insertions	पुरातन गर्भ निरोधक प्रणाली Conventional contraceptives	गोलियां Oral Pills	सभी साधनों से संरक्षित पात्र दम्पत्तियों की प्रतिशतता Percentage of Couples protected by all methods
1			2	3	4	5	6	7
अम्बाला	Ambala	...	1,83,842	30·8	12·3	9·2	1·6	53·9
यमुनानगर	Yamunanagar	...	1,35,939	30·9	12·4	0·9	1·6	54·4
कुरुक्षेत्र	Kurukshetra	...	1,05,690	34·7	15·3	11·0	1·6	62·6
कैथल	Kaithal	...	1,35,939	33·8	12·9	8·8	1·4	56·8
करनाल	Karnal	...	1,46,265	31·1	12·5	8·6	1·9	54·0
पानीपत	Panipat	...	1,38,286	30·7	11·9	8·1	0·4	51·2
सोनीपत	Sonipat	...	1,59,017	22·4	8·6	8·3	1·1	40·4
रोहतक	Rohtak	...	2,60,639	35·9	15·7	9·0	1·6	62·3
फरीदाबाद	Faridabad	...	2,43,636	25·5	8·0	5·8	1·2	40·6
गुड़गांव	Gurgaon	...	1,87,625	24·3	10·2	8·9	1·1	44·5
रिवाड़ी	Rewari	...	1,03,708	33·5	11·9	10·8	1·3	57·5
महेन्द्रगढ़	Mahendragarh	...	1,10,514	35·1	11·3	10·7	1·3	58·4
भिवानी	Bhiwani	...	1,86,632	37·9	10·2	8·7	1·4	58·4
जीन्द	Jind	...	1,59,226	36·9	14·6	8·5	1·1	61·0
हिसार	Hisar	...	3,05,126	41·8	11·1	9·1	1·4	63·4
सिरसा	Sirsa	...	1,49,916	39·3	12·7	12·6	1·4	66·0
कुल जोड़	Total	...	27,12,000	33·5	12·0	9·0	1·4	55·9

प्राप्ति स्थान:—महा-निदेशक, स्वास्थ्य सेवाएं, हरियाणा।

Source:—Director-General, Health Services, Haryana.

NUMBER OF VILLAGES PROVIDED WITH SAFE DRINKING WATER SUPPLY FACILITIES.

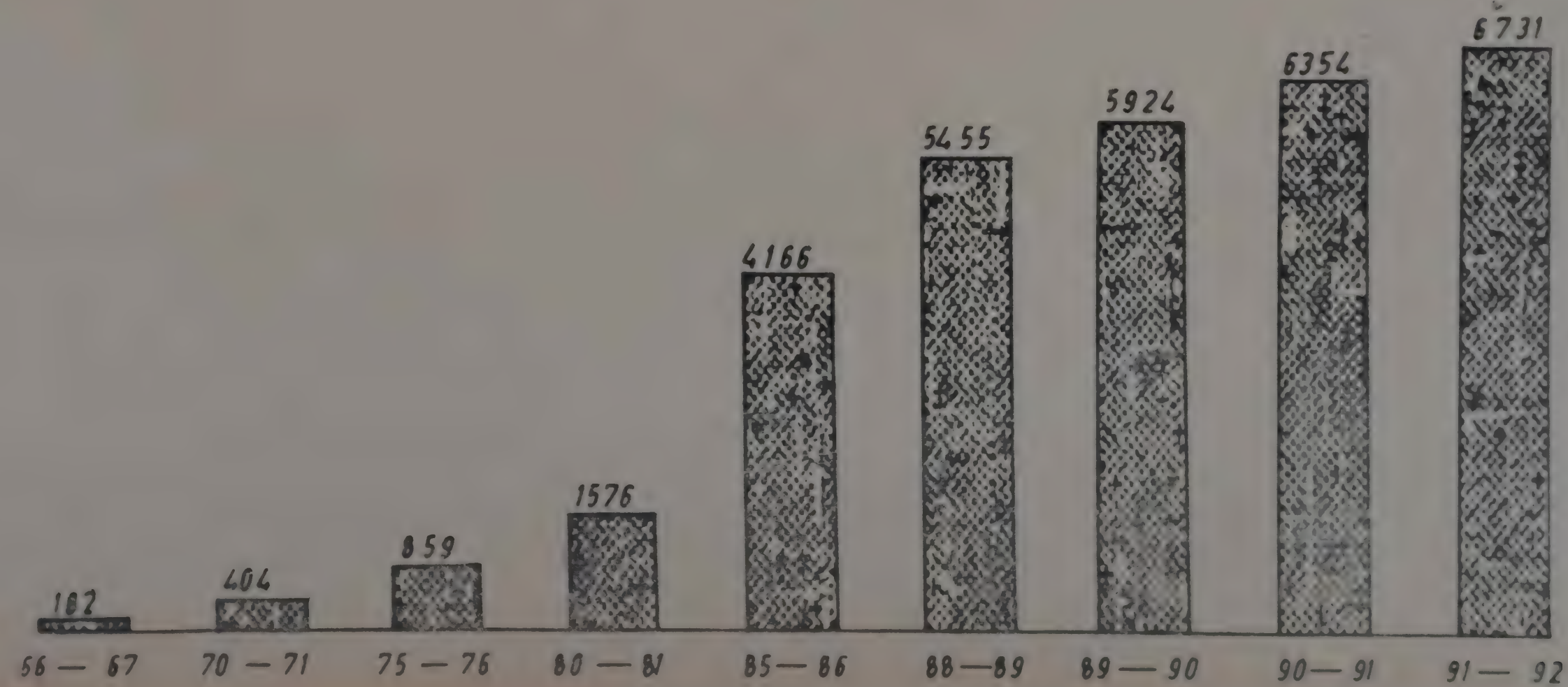

जन-स्वास्थ्य

PUBLIC HEALTH

हरियाणा में सुरक्षित पेयजल परियोजना के अधीन गांवों की संख्या

Number of Villages covered under safe Drinking Water Supply Scheme in Haryana

संख्या No. 8.11

वर्ष/जिला	Year / District	समस्यायुक्त गांवों की कुल संख्या Total Number of Problem Villages	पेयजल परियोजना के अधीन गांवों की संख्या Villages covered under Safe Drinking Water Supply Scheme		
			समस्यायुक्त गांव Problem Villages	असमस्यायुक्त गांव Non-Problem Villages	कुल जोड़ Total
1		2	3	4	5
	1966-67	... —	182	—	182
	1970-71	... —	404	—	404
	1975-76	... —	859	—	859
	1980-81	... 4,690	1,490	86	1,576
	1985-86	... 5,290	3,962	204	4,166
	1988-89	... 5,686	5,155	300	5,455
	1989-90	... 5,686	5,515	409	5,924
	1990-91	... 5,686	5,611	743	6,354
	1991-92	... 5,686	5,681	1050	6,731*
1991-92					
अम्बाला	Ambala	... 644	644	122	766
यमुनानगर	Yamunanagar	... 432	432	141	573
कुरुक्षेत्र	Kurukshetra	... 176	176	216	392
कैथल	Kaithal	... 219	219	67	286
करनाल	Karnal	... 137	137	232	369
पानीपत	Panipat	... 166	166	47	213
सोनीपत	Sonipat	... 205	200	39	239
रोहतक	Rohtak	... 476	476	3	479
फरीदाबाद	Faridabad	... 314	314	111	425
गुड़गांव	Gurgaon	... 662	662	11	673
रिवाड़ी	Rewari	... 400	400	4	404
महेन्द्रगढ़	Mahendragarh	... 360	360	6	366
भिवानी	Bhiwani	... 421	421	3	424
जींद	Jind	... 293	293	10	303
हिसार	Hisar	... 464	464	38	502
सिरसा	Sirsa	... 317	317	—	317

प्राप्ति स्थान :—प्रमुख अभियन्ता, लोक निर्माण विभाग (जन-स्वास्थ्य), हरियाणा।

Source.—Engineer-in-Chief, Public Works Department (Public Health), Haryana.

टिप्पणी : *राज्य के कुल 6745 गांवों (1981 जनगणना अनुसार) में से 14 गांव या तो नजदीकी नगरपालिका में विलीन कर दिए गए हैं या इन गांवों की शिनाख्त नहीं हो सकी है।

Note :—*Out of total 6745 villages (as per 1981 census) in the State, 14 villages stand merged with adjoining M.C. areas or could not be identified.

खण्ड IX

समाज कल्याण सेवाएं

इस खण्ड में हरियाणा राज्य में आर्थिक रूप से कमजोर वर्ग के लोगों को वर्ष 1991-92 के दौरान वितरित किये गए कर्ज तथा अनुदान (प्रयोजन तथा स्त्रोतवार) दिए गए हैं।

SECTION IX

SOCIAL WELFARE SERVICES

This section includes information relating to Loans and Grants (purpose-wise and source-wise) disbursed to Economically Weaker Sections in Haryana during 1991-92.

समाज कल्याण सेवाएं
SOCIAL WELFARE SERVICES

हरियाणा में आर्थिक रूप से कमजोर वर्ग को प्रयोजन तथा स्रोतवार वितरित किये गये कर्ज तथा अनुदान : 1991-92
Loans and Grants disbursed to Economically Weaker Sections by purpose and source in Haryana : 1991-92

संख्या No. 9.1

स्रोत/प्रयोजन	Source/Purpose	सरकार Government		बैंक Banks		अन्य Others	
		हितार्थिकारियों की संख्या No. of Beneficiaries	राशि (लाख रुपये) Amount (Lakh Rs)	हितार्थिकारियों की संख्या No. of beneficiaries	राशि (लाख रुपये) Amount (Lakh Rs.)	हितार्थिकारियों की संख्या No. of beneficiaries	राशि (लाख रुपये) Amount (Lakh Rs.)
	1	2	3	4	5	6	7
(1) भूमि की खरीद	Purchase of land	—	—	—	—	—	—
(2) कृषि उपकरणों की खरीद	Purchase of Agricultural implements	—	—	—	—	—	—
(3) अन्य कृषि प्रयोजन	Other Agricultural purposes	—	—	—	—	—	—
(4) औद्योगिक प्रयोजन	Industrial purposes	—	—	—	—	—	—
(5) गाड़ियों की खरीद	Purchase of vehicles	—	—	—	—	—	—
(6) अन्य	Others	—	—	—	—	—	—
(i) व्यापार तथा वाणिज्य	(i) Trade and Business	—	—	—	—	—	—
(ii) स्वरोजगार	(ii) Self Employment	—	—	—	—	—	—
जोड़	Total	—	—	—	—	—	—

प्राप्ति स्थान : हरियाणा पिछड़ा वर्ग कल्याण निगम ।

Source :—Haryana Backward Classes Kalyan Nigam.

नोट :—वर्ष 1991-92 के दौरान कोई कर्जा नहीं दिया गया ।

Note : —No loan was disbursed during the year 1991-92.

खण्ड X

सामाजिक सुरक्षा तथा सामाजिक प्रतिरक्षा
(पुलिस, अपराध तथा सुधारघर)

इस खण्ड में पुलिस, अपराध और जेल के प्रशासन के सम्बन्ध में जानकारी उपलब्ध है । इस में दिये गये आकड़े, पुलिस महानिदेशक, हरियाणा और कारागार महानिदेशक, हरियाणा से प्राप्त किये गये है।

तालिका 10.1 में हरियाणा पुलिस के कर्मचारियों का स्वीकृत संख्या तथा 10.2 में पुलिस थानों और पुलिस चौकियों (जिलावार) के सम्बन्ध में जानकारी दी गई है।

तालिका 10.3 हरियाणा में अपराधों की घटनाओं सम्बन्धी सूचना दी गई है।

तालिका 10.4 में आयु, लिंग तथा साक्षरता के आधार पर सिद्ध दोषी दिखाये गये हैं।

तालिका 10.5 से 10.8 तक हरियाणा राज्य में स्थित बन्दीगृहों, कैदियों की संख्या, कैदियों के पोषण पर हुआ खर्च तथा जेल उद्योग में निर्मित वस्तुओं के मूल्य के बारे में सूचना दी गई है।

SECTION X

SOCIAL SECURITY AND SOCIAL DEFENCE
(POLICE, CRIMES AND SUDHARGHAR)

This section contains information relating to police, crimes and administration of Prisons. The data given in this section have been collected from the Director-General of Police, Haryana and Director-General of Prisons, Haryana.

Table 10.1 shows the information relating to the sanctioned strength of Haryana Police whereas table 10.2 shows the information relating to the number of Police Stations and Police Posts (district-wise).

Table 10.3 gives the information of incidence of Crimes in Haryana.

Table 10.4 shows the number of convicts by age, sex and literacy.

Tables 10.5 to 10.8 show the number of places of confinements, number of prisoners expenditure on maintenance of prisoners in Jails and value of goods produced in Jail Industry in Haryana.

सामाजिक सुरक्षा तथा सामाजिक प्रतिरक्षा
SOCIAL SECURITY AND SOCIAL DEFENCE

(पुलिस, अपराध तथा सुधारघर)
(POLICE, CRIMES AND SUDHARGHAR)

हरियाणा में पुलिस दल की स्वीकृत संख्या
Sanctioned strength of Police Force in Haryana

संख्या No. 10.1

(31 दिसम्बर को)
(As on 31st December)

विवरण	Particulars	1966	1970	1975	1980	1985	1988	1989	1990	1991
1	2	3	4	5	6	7	8	9	10	11
पुलिस दल की स्वीकृत संख्या	Sanctioned Strength of Police Force—									
(i) महानिदेशक, महानिरीक्षक तथा उप-महानिरीक्षक	(i) Director-General, Inspector-General and Deputy Inspector-General	3	3	6	10	12	12	15	16	21
(ii) सहायक महानिरीक्षक	(ii) Assistant Inspector-General	3	3	3	4	3	3	3	3	3
(iii) अधीक्षक, सहायक अधीक्षक तथा उप-अधीक्षक	(iii) Superintendents, Assistant Superintendents and Deputy Superintendents	32	38	95	110	143	149	160	164	172
(iv) निरीक्षक तथा उप-निरीक्षक, सारजेंट तथा सहायक उप-निरीक्षक	(iv) Inspectors and Sub-Inspectors, Sergeants and Assistant Sub-Inspectors	676	709	1,339	1,738	2,116	2,448	3,033	3,029	3,053
(v) घुड़सवार मुख्य कांस्टेबलों सहित मुख्य कांस्टेबल	(v) Head Constables including Mounted Head Constables	956	905	2,441	4,102	4,535	6,300	7,077	7,084	7,151
(vi) घुड़सवार कांस्टेबल तथा पैदल कांस्टेबल	(vi) Mounted Constables and Foot Constables ..	5,715	5,740	11,337	12,267	14,697	15,736	18,742	18,741	19,170
जोड़	Total ..	7,385	7,398	15,221	18,231	21,506	24,648	29,030	29,037	29,570

प्राप्ति स्थान : पुलिस महानिदेशक, हरियाणा।
Source : Director-General of Police, Haryana.

सामाजिक सुरक्षा तथा सामाजिक प्रतिरक्षा
SOCIAL SECURITY AND SOCIAL DEFENCE

(पुलिस, अपराध तथा सुधारघर)
(POLICE, CRIMES AND SUDHARGHAR)

हरियाणा में पुलिस स्टेशनों तथा पुलिस चौकियों की संख्या
Number of Police Stations and Police Posts in Haryana

संख्या No. 10.2

(31 दिसम्बर को)
(As on 31st December)

वर्ष/जिला Year/District		पुलिस स्टेशन Police Station	पुलिस चौकी Police Post	जोड़ Total
1		2	3	4
1966	..	100	29	129
1970	..	105	65	170
1975	..	116	88	204
1980	..	122	116	238
1985	..	142	157	299
1988	..	151	174	325
1989	..	156	160	316
1990	..	156	214	370
1991	..	167	241	408
अम्बाला Ambala	..	15	20	35
यमुनानगर Yamunanagar	..	9	12	21
कुरुक्षेत्र Kurukshetra	..	7	12	19
कैथल Kaithal	..	9	10	19
करनाल Karnal	..	7	21	28
पानीपत Panipat	..	4	12	16
सोनीपत Sonipat	..	7	12	19
रोहतक Rohtak	..	11	19	30
फरीदाबाद Faridabad	..	14	17	31
गुड़गांव Gurgaon	..	11	20	31
रिवाड़ी Rewari	..	6	9	15
महेन्द्रगढ़ Mahendragarh	..	6	5	11
भिवानी Bhiwani	..	11	11	22
जींद Jind	..	10	8	18
हिसार Hisar	..	18	22	40
सिरसा Sirsa	..	11	11	22
रेलवे पुलिस, हरियाणा Railway Police, Haryana	..	11	20	31

प्राप्ति स्थान : पुलिस महानिदेशक, हरियाणा।
Source : Director-General of Police, Haryana.

सामाजिक सुरक्षा तथा सामाजिकप्रतिरक्षा
(SOCIAL SECURITY AND SOCIAL DEFENCE)
(पुलिस, अपराध तथा सुधारघर)
(POLICE, CRIMES AND SUDHARGHAR)

संख्या No. 10.3

हरियाणा में जिलावार अपराधों की घटनाएं
Incidence of Crimes in Haryana (Districtwise)

वर्ष/जिला Year/District	हत्या Murder	डकैती Dacoity	सेंध-चोरी Burglary	चोरी साधारण Theft Ordinary	चोरी पशु Theft Cattle	लूट Robbery	हरण Kidnapping	दंगा या अवैध सभा Rioting or unlawful assembly	सदोष मानव हत्या Culpable homicide	सिक्का बनाना Coining	विविध Miscellaneous	कोड प्रेज्ञेय अपराध Total cognizable Crimes
1	2	3	4	5	6	7	8	9	10	11	12	13
1966 ..	183	6	1,273	1,965	355	19	134	82	98	—	16,633	20,748
1970 ..	192	8	1,709	2,233	346	23	145	107	65	1	14,106	18,935
1975 ..	186	11	1,619	2,019	221	27	124	55	77	—	26,9[illegible]6	31,245
1980 ..	369	19	2,800	2,623	346	64	198	224	57	1	26,538	33,239
1985 ..	345	14	2,190	1,738	211	68	226	205	71	5	33,880	38,953
1988 ..	449	24	2,521	2,005	174	152	225	339	76	9	35,980	41,954
1989 ..	484	14	2,561	3,837	196	118	279	365	99	3	20,333	28,289
1990 ..	543	31	2,323	4,195	150	120	209	436	104	4	20,366	28,481
1991 1991 ..	592	38	2,278	3,697	153	228	283	358	81	6	20,480	28,193
अम्बाला Ambala ..	34	1	286	365	5	24	20	6	5	—	1,179	1,9[illegible]
यमुनानगर Yamunanagar	17	3	119	211	7	3	17	11	—	1	610	999
कुरुक्षेत्र Kurukshetra ..	25	1	106	197	5	11	15	1	1	—	748	1,110
कैथल Kaithal ..	21	2	84	131	5	6	8	—	1	—	475	733
करनाल Karnal ..	74	2	306	472	21	12	31	27	5	—	1,998	2,948
पानीपत Panipat ..	—	—	—	—	—	—	—	—	—	—	—	—
सोनीपत Sonipat	55	2	141	215	22	29	13	15	5	1	1,247	1,74[illegible]
रोहतक Rohtak ..	72	6	171	330	20	25	18	49	22	—	1,558	2,271
फरीदाबाद Faridabad ..	56	3	255	549	14	23	46	60	6	1	2,878	3,891
गुड़गांव Gurgaon ..	27	4	159	350	13	14	30	49	12	1	2,071	2,730
रिवाड़ी Rewari ..	24	1	71	98	6	7	9	21	3	—	1,144	1,384
महेन्द्रगढ़ Mahendragarh	11	1	58	101	6	2	5	20	6	1	837	1,048
भिवानी Bhiwani ..	31	2	124	151	6	8	11	47	2	—	[illegible]	[illegible]
जीन्द Jind ..	39	1	98	142	4	11	17	5	6	1	735	[illegible]
हिसार Hisar ..	73	5	183	241	9	34	29	31	3	—	[illegible]	[illegible]
सिरसा Sirsa ..	33	4	117	140	10	19	18	16	4	—	[illegible]	[illegible]

टिप्पणी:—जिला पानीपत की सूचना जिला करनाल में सम्मिलित है।
Note :—Information of Panipat District has been included in Karnal district.

प्राप्ति स्रोत : पुलिस महानिदेशक, हरियाणा।
Source : Director General of Police, Haryana.

सामाजिक सुरक्षा तथा सामाजिक प्रतिरक्षा
SOCIAL SECURITY & SOCIAL DEFENCE

(पुलिस, अपराध तथा सुधारघर)
(POLICE, CRIMES AND SUDHARGHAR)

हरियाणा में आयु, लिंग और साक्षरता के आधार पर सिद्ध दोषी
Convicts by Age, Sex and Literacy in Haryana

संख्या No. 10.4

वर्ष/जिला Year/District	वर्ष के दौरान जेलों में बन्दी कुल सिद्ध दोषियों की संख्या *Total Convicts imprisoned during the year*			सिद्ध दोषियों की आयु *Age of convicts*								सिद्ध दोषियों में शिक्षा *Education among convicts*			
				22 वर्ष से कम Under 22 years		22 से 40 वर्ष तक 22 to 40 years		41 से 60 वर्ष तक 41 to 60 years		60 वर्ष से ऊपर Above 60 years		साक्षर Literate		निरक्षर Illiterate	
	पुरुष Males	स्त्रियां Females	जोड़ Total	पुरुष Males	स्त्रियां Females	पुरुष Males	स्त्रियां Females	पुरुष Males	स्त्रियां Females	पुरुष Males	स्त्रियां Females	पुरुष Males	स्त्रियां Females	पुरुष Males	स्त्रियां Females
1	2	3	4	5	6	7	8	9	10	11	12	13	14	15	16
1967* ..	4,198	41	4,239	724	—	2,660	41	588	—	226	—	1,988	12	2,210	29
1970 ..	4,689	29	4,718	716	8	3,149	19	639	2	185	—	1,911	10	2,778	19
1975 ..	4,332	18	4,350	1,182	4	2,553	12	494	2	103	—	2,072	5	2,260	13
1980 ..	3,364	14	3,378	650	2	2,157	10	484	2	73	—	1,614	3	1,750	11
1985 ..	2,918	30	2,948	464	2	1,802	19	486	9	166	—	1,587	1	1,331	29
1988 ..	2,500	56	2,556	386	1	1,631	31	383	16	100	8	1,403	4	1,097	52
1989 ..	2,682	44	2,726	814	4	1,185	17	499	23	184	—	1,548	10	1,134	34
1990 ..	2,726	52	2,778	537	6	1,538	23	492	17	159	6	1,713	4	1,013	48
1991 ..	2,726	52	2,778	540	4	1,533	23	511	17	142	8	1,639	4	1,087	48
अम्बाला Ambala ..	348	3	351	100	—	121	2	96	1	31	—	237	1	111	2
यमुनानगर Yamunanagar	50	—	50	9	—	24	—	15	—	2	—	31	—	19	—
कुरुक्षेत्र Kurukshetra	67	1	68	6	—	40	1	16	—	5	—	49	—	18	1

कैथल	Kaithal ..	69	—	69	4	—	50	—	13	...	2	—	43	—	26	—
करनाल	Karnal ..	258	1	259	42	—	127	—	74	—	15	1	157	1	101	—
पानीपत	Panipat ..	124	—	124	25	—	81	—	16	—	2	—	93	—	31	—
सोनीपत	Sonipat ..	202	—	202	14	—	141	—	40	—	7	—	116	—	46	—
रोहतक	Rohtak ..	757	13	770	231	3	436	6	70	3	20	1	456	—	301	13
फरीदाबाद	Faridabad ..	36	1	37	4	—	27	1	4	—	1	—	22	-	14	1
गुड़गांव	Gurgaon ..	79	2	81	14	—	51	—	8	2	6	—	36	—	43	2
रिवाड़ी	Rewari ..	31	1	32	2	—	23	1	6	—	—	—	25	—	6	1
महेन्द्रगढ़	Mahendragarh	65	3	68	9	1	44	1	12	1	2	—	44	1	21	2
भिवानी	Bhiwani ..	130	12	142	23	—	60	9	39	2	6	1	70	1	60	11
जीन्द	Jind ..	185	—	185	5	—	120	—	35	—	25	—	129	—	56	—
हिसार	Hisar ...	183	15	198	40	—	102	2	33	8	8	5	64	-	119	15
सिरसा	Sirsa ..	142	—	142	12	—	86	—	34	—	10	—	67		71	—

*आंकड़े 1-11-1966 से 31-12-1967 तक सम्बन्धित हैं।

*Figures relate to period 1-11-1966 to 31-12-1967.

प्राप्ति स्थान :—कारागार महानिदेशक, हरियाणा।

Source:—Inspector-General of Prisons, Haryana.

सामाजिक सुरक्षा तथा सामाजिक प्रतिरक्षा

SOCIAL SECURITY AND SOCIAL DEFENCE

(पुलिस अपराध तथा सुधारघर)

(POLICE, CRIMES AND SUDHARGHAR)

हरियाणा में कारावास के स्थान

Places of Confinement in Haryana.

संख्या No. 10.5

(31 दिसम्बर को)
(As on 31st December)

वर्ष/जिला Year/District		कारावास के स्थान *Places of confinement*				
		केन्द्रीय सुधारघर Central Sudhar-ghar	जिला सुधारघर District Sudhar-ghar	अधीनस्थ सुधारघर Subordinate Sudhar-ghar	न्यायिक हवालात Judicial lock-ups	जोड़ Total
1		2	3	4	5	6
1966	..	2	3	8	5	18
1970	..	1	5	12	2	20
1975	..	1	5	12	2	20
1980	..	1	6	10	2	19
1985	..	2	8	10	—	20
1988	..	2	9	8	—	19
1989	..	2	9	8	—	19
1990	..	2	9	8	—	19
1991	..	2	10	7	—	19
अम्बाला Ambala	..	1	—	—	—	1
यमुनानगर Yamunanagar	..	—	—	1	—	1
कुरुक्षेत्र Kurukshetra	..	—	—	—	—	—
कैथल Kaithal	..	—	—	1	—	1
करनाल Karnal	..	—	1	—	—	1
पानीपत Panipat	..	—	—	1	—	1
सोनीपत Sonipat	..	—	1	—	—	1
रोहतक Rohtak	..	—	1	—	—	1
फरीदाबाद Faridabad	..	—	—	2	—	2
गुड़गांव Gurgaon	..	—	1	—	—	1
रिवाड़ी Rewari	..	—	1	—	—	1
महेन्द्रगढ़ Mahendragarh	..	—	1	—	—	1
भिवानी Bhiwani	..	—	1	1	—	2
जीन्द Jind	..	—	1	1	—	2
हिसार Hisar	..	1	1	—	—	2
सिरसा Sirsa	..	—	1	—	—	1

प्राप्ति स्थान :—कारागार महानिदेशक, हरियाणा ।

Source :—Inspector-General of Prisons, Haryana.

सामाजिक सुरक्षा तथा सामाजिक प्रतिरक्षा
SOCIAL SECURITY AND SOCIAL DEFENCE

(पुलिस, अपराध तथा सुधारघर)
(POLICE, CRIMES AND SUDHARGHAR)

हरियाणा में कैदियों की संख्या (श्रेणी के अनुसार)
Number of Prisoners (Classwise) in Haryana

संख्या No. 10.6

विवरण	Particulars		1966	1970	1975	1980	1985	1988	1989	1990	1991
1			2	3	4	5	6	7	8	9	10
वर्ष के आरम्भ में–	At the beginning of the year—										
(क) दोष प्रमाणित	Convicted	..	3,534	1,756	1,627	1,433	1,679	1,638	1,520	1,481	1,640
(ख) जांच के अधीन	Under trial	..	2,076	964	1,307	1,144	1,259	1,623	1,784	2,105	2,234
(ग) दीवानी	Civil	..	7	6	19	1	4	3	17	2	24
वर्ष के दौरान दाखिल हुए—	Admitted during the year										
(क) दोष प्रमाणित	Convicted	..	14,450	7,500	6,693	5,964	6,905	6,370	5,410	5,643	4,298
(ख) जांच के अधीन	Under trial	..	14,760	17,595	25,450	23,110	27,519	26,566	29,679	37,900	45,353
(ग) दीवानी	Civil	..	60	608	2,162	301	1,498	237	515	1,380	167
वर्ष के दौरान रिहा किए गये—	Discharged during the year—										
(क) दोष प्रमाणित	Convicted	..	14,106	7,389	6,683	6,183	6,734	6,488	5,449	5,484	4,277
(ख) जांच के अधीन	Under trial	..	15,214	17,596	24,983	23,109	27,230	26,405	29,358	37,771	44,897
(ग) दीवानी	Civil	..	55	605	2,083	287	1,443	223	530	1,358	163
वर्ष के अन्त में शेष—	Remaining at the end of the year—										
(क) दोष प्रमाणित	Convicted	..	3,878	1,867	1,632	1,214	1,850	1,520	1,481	1,640	1,661
(ख) जांच के अधीन	Under trial	..	1,622	963	1,774	1,145	1,548	1,784	2,105	2,234	2,690
(ग) दीवानी	Civil	..	12	9	98	15	59	17	2	24	28

प्राप्ति स्थान : कारागार महानिदेशक, हरियाणा।

Source : Inspector-General of Prisons, Haryana

टिप्पणी :—इस तालिका में हरियाणा की सुधारघरों, उप-सुधारघरों और न्यायिक हवालातों के कैदी दिए गए हैं।

Note —This table includes prisoners in Sudharghars, Sub-Sudharghars and Judicial lock-ups in Haryana.

सामाजिक सुरक्षा तथा सामाजिक प्रतिरक्षा
SOCIAL SECURITY AND SOCIAL DEFENCE

(पुलिस, अपराध तथा सुधारघर)
(POLICE, CRIMES AND SUDHARGHARS)

हरियाणा में जेलों/सहायक जेलों में कैदियों के पालन-पोषण पर हुआ खर्च*
Expenditure on Maintenance of Prisoners in Jails/Subsidiary Jails in Haryana*

संख्या No. 10.7

विवरण	Particulars		1966	1970	1975	1980	1985	1988	1989	1990	1991
1			2	3	4	5	6	7	8	9	10
I कैदियों की प्रतिदिन औसत संख्या	Daily average number of Prisoners	..	2,707	2.804	3,192	2,474	3,379	3,589	3,442	3,295	4,127
II खर्च (000 रुपये) –	Expenditure (000' Rs)										
(i) प्रशासन	Establishment	..	5,61	14,10	26,25	44,85	90.97	1,46,62	1,47,69	2,05,81	1,85,68
(ii) भोजन	Diet	..	6,73	11,80	26,10	24,52	50,28	67,94	79,57	1,10,92	1,15,92
(iii) अन्य	Others	..	6,28	6,62	9,64	20,12	41,93	48,54	42,05	62,69	1,59,84
जोड़	Total	..	18,62	32,52	61,99	89,49	1,83,18	2,63,10	2,69,31	3,79,42	4,61,44
III. प्रति कैदी प्रति वर्ष व्यय (रुपये)	Cost per prisoner per year (Rs)	..	688	1,160	1,942	3,617	5,421	7,331	7,824	1,152	8,758

*नई जेलों के निर्माण, बढ़ौतरी और मुरम्मत के खर्च के अतिरिक्त।
*Excluding cost of building new Jails, additions and repairs

प्राप्ति स्थान : कारागार महानिदेशक, हरियाणा।
Source : Inspector-General of Prisons, Haryana.

हरियाणा में जेल उद्योग की प्रगति

PROGRESS OF JAIL INDUSTRY IN HARYANA

सामाजिक सुरक्षा तथा सामाजिक प्रतिरक्षा
SOCIAL SECURITY AND SOCIAL DEFENCE

(पुलिस, अपराध तथा सुधार घर)
(POLICE, CRIMES AND SUDHARGHAR)

हरियाणा में जेल उद्योग की प्रगति
Progress of Jail Industry in Haryana

संख्या No. 10.8

मद	Item		निर्मित वस्तुओं का मूल्य (रुपये) Value of goods produced (rupees)								
			1966	1970	1975	1980	1985	1988	1989	1990	1991
1			2	3	4	5	6	7	8	9	10
1. बढ़ईगीरी	Carpentry	..	2,92,469	6,81,781	10,23,411	7,35,280	47,40,532	5,02,853	5,15,140	5,19,302	2,74,739
2. वस्त्र	Textile	..	8,681	1,95,746	1,52,568	3,17,582	14,05,153	7,89,462	11,26,724	15,41,223	13,86,751
3. चमड़ा	Leather	..	4,999	9,723	84,802	11,078	92,314	84,901	1,08,347	59,240	3,55,300
4. दरियां	Durries	..	42,941	67,295	65,962	21,563	25,044	50,167	25,085	17,258	8,848
5. सिलाई	Tailoring	..	8,551	53,397	58,978	82,547	2,03,858	2,40,368	3,24,258	1,82,539	2,12,769
6. मुंज	Munj	..	29,431	53,181	30,241	29,863	36,739	—	—	—	—
7. चिकें	Chicks	..	11,563	18,205	32,453	29,845	9,933	5,704	10,877	13,250	6,152
8. तेल और तेल की खली	Oil and Oil Cake	..	35,467	80,955	43,295	2,991	—	—	—	—	—
9. तम्बू	Tents	..	6,08,772	1,86,510	7,89,287	14,51,182	35,10,585	39,60,754	55,85,612	30,71,052	7,61,015
10. कम्बल	Blankets	..	1,70,597	49,891	1,01,327	—	—	—	—	—	—
11 लोहारगिरी	Smithy	..	12,663	46,201	1,22,259	2,36,522	1,88,604	1,25,111	3,72,591	4,04,079	1,77,754
12. निवार और पट्टा	Niwar and Tapes	..	36,792	48,618	1,26,703	2,15,850	5,26,735	6,71,325	6,97,909	4,81,458	4,49,660
13. टैग और फीतें	Tages and Laces	..	—	3,686	13,149	—	5,685	896	—	2,290	—
14. टाट	Tat	..	—	—	—	—	1,91,478	—	85,233	—	264
15. चाक	Chalks	..	3,360	3,582	825	—	2,974	—	—	—	—
16. कसीदाकारी	Embroidery	..	—	—	—	—	—	—	—	—	—
17. फिनाइल	Phenyle	..	9,600	54,378	62,214	92,000	1,32,307	2,44,235	2,65,519	2,20,095	2,75,631
18. साबुन	Soap	.	9,641	**	88,189	92,010	93,225	**	—	—	—

19. मुर्गीपालन	Poultry	..	38,316	41,856	2,10,004	1,02,176	—	—	—	—	—
20. रंगाई	Dying	..	—	—	—	—	2,600	14,156	11,455	61,789	21,132
21. विविध	Miscellaneous	..	38,546	1,09,900	42,526	1,26,325	1,36,157	89,685	2,35,899	6,48,265	14,75,576
योग	Total	..	13,62,389	17,04,905	30,48,193	35,46,814	1,13,03923	67,79,617	93,64,649	72,21,548	54,85,591

प्राप्ति स्थान : कारागार महानिदेशक, हरियाणा ।

Source :—Inspector-General of Prisons, Haryana.

**फिनाइल में शामिल है ।
**Included under Phenyle.

भाग—II
आर्थिक आंकड़े

PART—II
ECONOMIC STATISTICS

खण्ड XI

हरियाणा की राज्य आय

हरियाणा की राज्य आय राज्य की सीमा में होने वाली [illegible] आय के कुल योग को निर्दिष्ट करती है। राज्य आय का अनुमान लगाने के लिये इसकी समूची आर्थिक गतिविधि को कृषि तथा पशुपालन, वन उद्योग, मछली उद्योग, खनन तथा उत्खनन, पंजीकृत विनिर्माण, गैर-पंजीकृत विनिर्माण, निर्माण कार्य, विद्युत, गैस तथा जल पूर्ति, परिवहन, भण्डारण तथा संचार, व्यापार, होटल तथा जलपान गृह, बैंक व्यापार तथा बीमा, स्थावर सम्पदा तथा आवास गृहों का स्वामित्व, सार्वजनिक प्रशासन और अन्य सेवाएं जैसे 13 क्षेत्रों में वर्गीकृत किया गया है।

किसी वर्ष की कुल राज्य आय उस वर्ष की जनसंख्या द्वारा विभक्त होकर प्रति व्यक्ति आय को सूचित करती है जो कि मनुष्यों के जीवन स्तर की सूचक होती है।

ये अनुमान इस समय उपलब्ध आंकड़ों पर आधारित और संशोधित हैं तथा तत्पश्चात् अतिरिक्त सूचना मिलने एवं कार्यविधि के परिवर्तन पर संशोधनीय है।

प्रति व्यक्ति आय के आंकड़े भारत के महा रजिस्ट्रार द्वारा दिये गये जनसंख्या के आंकड़ों द्वारा तैयार किये गये है।

इस खण्ड की प्रथम सारणी प्रचलित एवं स्थिर (1980–81) भावों के आधार पर हरियाणा के कुल एवं निवल उत्पाद (साधन लागत पर) की गतिविधि को प्रदर्शित करती है।

सारणी 11.2 तथा 11.3 राज्य के कुल घरेलु उत्पाद के क्षेत्रवार वितरण को प्रचलित एवं स्थिर (1980–81) भावों के आधार पर क्रमश:प्रदर्शित करती है।

सारणी 11.4 एवं 11.5 राज्य के निवल घरेलु उत्पाद के क्षेत्रवार वितरण को प्रचलित एवं स्थिर (1980-81) भावों के आधार पर क्रमश: प्रदर्शित करती है।

सारणी 11.6 में साधन लागत पर विभिन्न स्रोतों से उत्पन्न हरियाणा राज्य आय के सूचकांक (1980–81=100) दिखाए गए हैं।

सारणी 11.7 निवल राज्य घरेलु उत्पाद में गत वर्ष की तुलना में प्रतिशत परिवर्तन प्रदर्शित करती है।

सारणी 11.8 तथा 11.9 देश के विभिन्न राज्यों की प्रति व्यक्ति आय प्रचलित एवं स्थिर (1980–81) भावों पर प्रदर्शित करती है।

SECTION XI

STATE INCOME OF HARYANA

The State Income refers to the aggregate of factor incomes originating within the boundary of the State. For estimating the State Income, the entire economic activity has been classified into thirteen sectors, viz., Agriculture and Animal Husbandry, Forestly, Fishing, Mining and Quarrying, Registered Manufacturing and Unregistered Manufacturing, Construction, Electricity, Gas and Water-Supply, Transport, Storage and Communication, Trade, Hotels and Restaurants, Banking and Insurance, Real Estate and Ownership of Dwellings, Public Administration and Other Services.

The total State Income of a year divided by the population of that year gives per capita income which is an index of the level of living of the people.

These estimates are revised and are based on data available at the moment and are subject to revision necessitated by the availability of additional information and change in methodology.

The figures of per capita income have been arrived at on the basis of population data supplied by Registrar General of India.

The first table in this section shows the comparison of movement of Gross and Net State Domestic product at factor cost at current and constant (1980-81) prices.

Tables 11·2 and 11·3 show the sectoral distribution of the Gross State Domestic Product at current and constant (1980-81) prices respectively.

Tables 11.4 and 11.5 show the sectoral distribution of the Net State Domestic Product at current and constant (1980-81) prices respectively.

Table 11·6 shows the indices 1980-81=100 of Net State Domestic Product at factor cost by major sources.

Table 11·7 depicts the percentage change in Net State Domestic Product over the previous year.

Tables 11·8 and 11·9 show per capita income at current and constant (1980-81) prices of various states in the country.

राज्य आय

STATE INCOME

आधार लागत के आधार पर प्रचलित तथा स्थिर (1980-81) भावों पर कुल तथा निवल राज्य घरेलू उत्पाद की गतिविधि

Movement of Gross and Net State Domestic Product at Factor cost at Current and Constant (1980-81) Prices

संख्या No. 11.1

विषय	Item	1980-81	1985-86 (R)	1986-87 (R)	1987-88 (R)	1988-89 (R)	1989-90 (R)	1990-91 (P)	1991-92 (Q)
1	1	2	3	4	5	6	7	8	9
1. प्रचलित भावों पर	1. At current prices								
(i) कुल राज्य उत्पाद (करोड़ रुपए)	(i) Gross State Domestic Product (Rs. in crores)	3386·41	6551·93	6885·02	7740·13	10051·59	11171·44	13631·90	16042·22
(ii) निवल राज्य उत्पाद (करोड़ रुपए)	(ii) Net State Domestic Product (Rs. in crores)	3031·95	5787·70	6076·87	6744·13	8915·44	9943·29	12263·05	14417·14
(iii) प्रति व्यक्ति कुल राज्य उत्पाद (रुपयों में)	(iii) Per Capita Gross State Domestic Product (In Rs.) ..	2647	4469	4582	5035	6403	6977	8355	9656
(iv) प्रति व्यक्ति निवल राज्य उत्पाद (रुपयों में)	(iv) Per capita Net State Domestic Product (In Rs.)	2370	3948	4044	4387	5679	6210	7516	8690
2. 1980-81 के भावों पर	2. At 1980-81 Prices								
(i) कुल राज्य उत्पाद (करोड़ रुपए)	(i) Gross State Domestic Product (Rs. in crores)	3386·41	4660.08	4663·14	4598.23	5649·56	5756·42	6256·39	6408·37
(ii) निवल राज्य उत्पाद (करोड़ रुपयों में)	(ii) Net State Domestic Product (Rs. in crores)	3031·95	4181.08	4175·74	4076·11	5097·55	5177·64	5627·55	5740·71
(iii) प्रति व्यक्ति कुल राज्य उत्पाद (रुपयों में)	(iii) Per capita Gross State Domestic Product (In Rs.)	2647	3179	3103	2991	3599	3595	3835	3857
(iv) प्रति व्यक्ति निवल राज्य उत्पाद (रुपयों में)	(iv) Per Capita Net State Domestic Product (In Rs.)	2370	2852	2779	2652	3247	3234	3449	3456
3. 1980-81 को आधार मान कर सूचकांक	3. Index Numbers with 1980-81 as base								
(क) प्रचलित भावों पर	(A) At current Prices								
(i) कुल राज्य उत्पाद	(i) Gross State Domestic Product ..	100·0	193·5	203·3	228·6	296·8	329·9	402·5	473·7
(ii) निवल राज्य उत्पाद	(ii) Net State Domestic Product ..	100·0	190·9	200·4	222·4	294·0	328·0	404·5	476·2
(iii) प्रति व्यक्ति कुल राज्य उत्पाद	(iii) Per Capita Gross State Domestic Product ..	100·0	168·8	173·1	190·2	241·9	263·6	315·6	364·8
(iv) प्रति व्यक्ति निवल राज्य उत्पाद	(iv) Per Capita Net State Domestic Product	100·0	166·6	170·6	185·1	239·6	262·0	317·1	366·7
(ख) 1980-81 के भावों के आधार पर	(B) At 1980-81 Prices								
(i) कुल राज्य उत्पाद	(i) Gross State Domestic Product ..	100·0	137·6	137·7	135·8	166·8	170·0	184·7	189·2
(ii) निवल राज्य उत्पाद	(ii) Net State Domestic Product ..	100·0	137·9	137·7	134·4	168·1	170·8	185·6	189·3
(iii) प्रति व्यक्ति कुल राज्य उत्पाद	(iii) Per Capita Gross State Domestic Product ..	100·0	120·1	117·2	113·0	136·0	135·8	144·9	145·7
(iv) प्रति व्यक्ति निवल राज्य उत्पाद	(iv) Per Capita Net State Domestic Product	100·0	120·3	117·3	111·9	137·0	136·5	145·5	145·8

R—संशोधित अनुमान
R—Revised Estimates
P—अनन्तिम अनुमान
P—Provisional Estimates
Q—द्रुत अनुमान
Q—Quick Estimates.

प्राप्ति स्थान :—अर्थ तथा सांख्यिकीय संगठन, हरियाणा ।
Source :—Economic and Statistical Organisation, Haryana.

राज्य
STATE

विभिन्न उद्योगों से उत्पन्न हरियाणा का कुल राज्य
Gross State Domestic Product of Haryana by

संख्या No. 11·2

उद्योग	Industry		1980-81
	1		2
1. कृषि तथा पशु पालन	1. Agriculture and Animal Husbandry	..	1,793·90
2. वन उद्योग तथा लट्ठे बनाना	2. Forestry and Logging	..	12·44
3. मछली उद्योग	3. Fishing	..	1·71
4. खनन तथा उत्खनन	4. Mining and quarrying	..	12·64
उप जोड़ : प्राथमिक	Sub-Total : Primary	..	1,820·69
5. विनिर्माण	5. Manufacturing	..	491·80
5.1. पंजीकृत	5.1. Registered	..	357·73
5.2. गैर-पंजीकृत	5.2. Un-registered	..	134·07
6. निर्माण कार्य	6. Construction	..	123·47
7. विद्युत, गैस तथा जल पूर्ति	7. Electricity, Gas and Water Supply	..	44·06
उप जोड़ : गौण	Sub-Total : Secondary	..	659·33
8. परिवहन, भण्डारण तथा संचार	8. Transport Storage and Communication	..	114·00
8.1. रेलवे	8.1. Railways	..	20·86
8.2. अन्य साधनों द्वारा परिवहन	8.2. Transport by other means	..	77·27
8.3. भण्डारण	8.3. Storage	..	3·40
8.4. संचार	8.4. Communication	..	12·47
9. व्यापार, होटल तथा जलपान गृह	9. Trade, Hotels and Restaurants	..	394·00
जोड़ : परिवहन संचार तथा व्यापार	Total : Transport, Communication and Trade	..	508·00
10. बैंक व्यापार तथा बीमा	10. Banking and Insurance	..	58·33
11. स्थावर सम्पदा, आवास गृहों का स्वामित्व तथा व्यवसायिक सेवाएं	11. Real Estate, ownership of dwellings and business services	..	125·69
जोड़: वित्त तथा स्थावर सम्पदा	Total: Finance and real estate	..	184·02
12. सार्वजनिक प्रशासन	12. Public Administration	..	76·26
13. अन्य सेवायें	13. Other services	..	138·11
जोड़ : सामुदायिक तथा निजी सेवाएं	Total: Community and personal services		214·37
उप-जोड़ टर्शरी	Sub-Total : Tertiary	..	906·39
कुल आय (साधन लागत पर कुल घरेलू उत्पाद)	Total Income (Gross State Domestic product at factor cost)	..	3,386·41

R—संशोधित अनुमान
R—Revised Estimates

P—अनन्तिम अनुमान
P—Provisional Estimates.

Q—द्रुत अनुमान
Q—Quick Estimates.

आय
INCOME

घरेलू उत्पाद (प्रचलित भावों के आधार पर)
Industry of Origin (at current prices)

(करोड़ रुपये)
(Rs. in crores)

1985-86 (R	1986-87 (R)	1987-88 (R)	1988-89 (R)	1989-90 (R)	1990-91 (P)	1991-92 (Q)
3	4	5	6	7	8	9
2924·36	2,965·91	2,978·81	4,134·35	4,735·94	5,893·06	7212·14
23·22	27·03	19·51	23·28	18·55	41·65	45·39
10·12	11·30	9·37	16·22	18·02	20·88	21.87
16·55	19·23	25·66	27·54	25·19	35·43	40·15
2,974·25	3,023·47	3,033·35	4,201·59	4,828·70	5,991·11	7319.55
1,272·11	1,333·78	1,587·30	2,179·92	2265·18	2,721·47	2966·41
811·69	844·32	1,038·56	1,431·09	1,412·50	1,716·63	1871·13
460·42	489·46	548·74	748·83	852·68	1004·84	1095·28
231·24	259·43	287·72	312·51	365·86	442·80	469·36
108·28	91·51	134·39	189·91	97·06	214·47	167·89
1,611·63	1,684·72	2,009·41	2,682·34	2,728·10	3,378·74	3,603·66
277·09	329·55	412·53	487·01	561·63	668·15	789·53
63·19	85·00	98·25	112·83	145·56	164·43	195·57
178·18	208·00	254·19	314·40	350·45	424·51	506·61
11·83	11·72	13·29	13·83	12·46	15·00	15·72
23·89	24·83	46·80	45·95	53·16	64·21	71·63
866·72	925·86	1,163·32	1,426·44	1,561·67	1,846·50	2309·62
1,143·81	1,255·41	1,575·85	1,913·45	2,123·30	2,514·65	3099·15
150·43	180·90	203·99	210·73	268·19	327·09	384·36
192·73	211·31	226·12	267·24	306·66	354·58	412·80
343·16	392·21	430·11	477·97	574·85	681·67	797·16
178·87	201·78	255·84	313·94	350·61	411·37	463·21
300·21	327·43	435·57	462·30	565·88	654·36	759·49
479·08	529·21	691·41	776·24	916·49	1,065·73	1222·70
1,966·05	2,176·83	2,697·37	3,167·66	3,614·64	4,262·05	5119·01
6,551·93	6,885·02	7,740·13	1,0051·59	11,171·44	13,631·90	16042·22

प्राप्ति स्थान :—अर्थ तथा सांख्यिकीय संगठन, हरियाणा ।
Source:—Economic and Statistical Organisation, Haryana.

राज्य
STATE

विभिन्न उद्योगों से उत्पन्न हरियाणा का कुल राज्य
Gross State Domestic Product of Haryana by Industry

संख्या No. 11·3

उद्योग	Industry		1980-81
1			2
1. कृषि तथा पशु पालन	1. Agriculture and Animal Husbandry	..	1,793·90
2. वन उद्योग तथा लट्ठे बनाना	2. Forestry and Logging	..	12·44
3. मछली उद्योग	3. Fishing	..	1·71
4. खनन तथा उत्खनन	4. Mining and Quarrying	..	12·64
उप जोड़ : प्राथमिक	Sub-Total : Primary	..	1,820·69
5. विनिर्माण	5. Manufacturing	..	491·80
5.1 पंजीकृत	5·1. Registered	..	357·73
5.2 गैर-पंजीकृत	5·2. Un-registered	..	134·07
6. निर्माण कार्य	6. Construction	..	123·47
7. विद्युत, गैस तथा जल पूर्ति	7. Electricity, Gas and Water Supply	..	44·06
उप जोड़ : गौण	Sub-Total : Secondary	..	659·33
8. परिवहन, भण्डारण तथा संचार	8. Transport, Storage and Communication	..	114·00
8.1. रेलवे	8.1. Railways	..	20·86
8.2. अन्य साधनों द्वारा परिवहन	8.2. Transport by other means	..	77·27
8.3. भण्डारण	8.3. Storage	..	3·40
8.4. संचार	8·4. Communication	..	12·47
9. व्यापार, होटल तथा जलपान गृह	9. Trade, hotels and restaurants	..	394·00
जोड़ : परिवहन संचार तथा व्यापार	Total : Transport, Communication and Trade	..	508·00
10. बैंक व्यापार तथा बीमा	10. Banking and Insurance	..	58·33
11. स्थावर सम्पदा, आवास गृहों का स्वामित्व तथा व्यवसायिक सेवाएं	11 Real Estate, ownership of dwellings and business services	..	125·69
जोड़: वित्त तथा स्थावर सम्पदा	Total: Finance and Real Estate	..	184·02
12. सार्वजनिक प्रशासन	12. Public Administration	..	76·26
13. अन्य सेवाएं	13. Other Services	..	138·11
जोड़ : सामुदायिक तथा निजी सेवाय	Total: Community and personal services	..	214·37
उप-जोड़ टर्शरी	Sub-Total : Tertiary	..	906·39
कुल आय (साधन लागत पर निवल घरेलू उत्पाद)	Total Income (Net State domestic product at factor cost)	..	3,386·41

R—संशोधित अनुमान
R—Revised Estimates
P—अनन्तिम अनुमान
P—Provisional Estimates
Q—द्रुत अनुमान
Q—Quick Estimates

आय
INCOME

घरेलू उत्पाद स्थिर (1980-81) भावों के आधार पर
of Origin at Constant (1980-81) prices

(करोड़ रुपए)
(Rs. in crores)

1985-86 (R)	1986-87 (R)	1987-88 (R)	1988-89 (R)	1989-90 (R)	1990-91 (P)	1991-92 (Q)
3	4	5	6	7	8	9
2,216·29	2,113·55	1,843·49	2,565·08	2,523·18	2,784·58	2,817·94
10·67	12·06	15·61	10·30	13·37	17·51	19·07
9·54	10·59	8·78	12·16	13·51	15·66	16·40
8·51	10·07	9·37	8·49	9·43	12·55	11·43
2,245·01	2,146·27	1,877·25	2,596·03	2,559·49	2,830·30	2,864·84
888·06	924·05	999·47	1,162·37	1158·35	1,255·88	1,230·77
553·62	573·60	633·67	689·57	704·45	730·72	716·11
334·44	350·45	365·80	472·80	453·90	525·16	514·66
136·03	140·77	133·98	134·58	133·47	143·62	127·86
54·90	60·02	66·07	82·80	86·51	93·61	107·70
1,078·99	1,124·84	1,199·52	1,379·75	1,378·33	1,493·11	1,466·33
160·60	169·78	184·14	204·95	227·68	255·91	286·23
27·61	29·97	31·77	32·84	36·05	37·25	39·34
110·15	114·45	128·48	147·09	163·64	188·79	214·65
5·48	6·43	6·50	6·17	6·27	6·75	6·80
17·36	18·93	17·39	18·85	21·72	23·12	25·44
624·93	630·05	698·52	803·99	837·24	881·98	947·73
785·53	799·83	882·66	1,008·94	1,064·92	1,137·89	1,233·96
94·41	118·60	127·14	120·04	172·78	187·10	216·19
156·94	162·78	170·38	178·60	187·27	195·63	204·17
251·35	281·38	297·52	298·64	360·05	382·73	420·36
115·69	120·05	139·39	156·57	166·02	177·06	178·86
183·51	190·77	201·89	209·63	227·61	235·30	244·02
299·20	310·82	341·28	366·20	393·63	412·36	422·88
1,336·08	1,392·03	1,521·46	1,673·78	1,818·60	1,932·98	2,077·20
4,660·08	4,663·14	4,598·23	5,649·56	5,756·42	6,256·39	6,408·37

प्राप्ति स्थान :—अर्थ तथा सांख्यिकीय संगठन, हरियाणा।
Source:—Economic and Statistical Organisation, Haryana.

राज्य आय
STATE INCOME

विभिन्न उद्योगों से उत्पन्न हरियाणा की निवल राज्य आय (प्रचलित भावों के आधार पर)
Net State Income of Haryana by Industry of Origin (at current prices)

संख्या No. 11.4

(करोड़ रुपये)
(Rs. in crores)

उद्योग	Industry	1980-81	1985-86 (R)	1986-87 (R)	1987-88 (R)	1988-89 (R)	1989-90 (R)	1990-91 (P)	1991-92 (Q)
1		2	3	4	5	6	7	8	9
1. कृषि तथा पशु पालन	1. Agriculture and Animal Husbandry ..	1630·26	2618·05	2632·66	2614·83	3745·22	4270·51	5379·71	6635·80
2. वन उद्योग तथा लट्ठे बनाना	2. Forestry and Logging ..	12·35	22·84	26·53	18·92	22·59	44·09	37·13	40·75
3. मछली उद्योग	3. Fishing ..	1·50	8·82	9·75	7·58	13·75	15·44	17·89	18·74
4. खनन तथा उत्खनन	4. Mining and quarrying ..	11·35	13·11	15·14	18·64	19·75	16·60	24·27	27·02
उप जोड़ : प्राथमिक	Sub-Total: Primary ..	1655·46	2662·82	2684·08	2659·97	3801·31	4346·64	5459·00	6722·31
5. विनिर्माण	5. Manufacturing ..	428·64	1077·77	1147·70	1291·01	1829·77	1930·61	2349·23	2551·13
5.1 पंजीकृत	5.1. Registered ..	304·80	661·25	704·83	827·67	1179·62	1194·84	1481·76	1617·95
5.2 गैर-पंजीकृत	5.2. Un-registered ..	123·84	416·52	442·87	463·34	650·15	735·77	867·47	933·18
6. निर्माण कार्य	6. Construction ..	113·36	211·22	237·85	265·40	288·12	336·28	410·83	434·83
7. विद्युत, गैस तथा जल पूर्ति	7. Electricity, Gas and Water Supply ..	33·37	86·63	68·63	109·61	156·47	60·66	177·59	114·16
उप जोड़ : गौण	Sub-Total : Secondary ..	575·37	1375·62	1454·18	1666·02	2274·36	2327·55	2937·65	3100·12
8. परिवहन, भण्डारण तथा संचार	8. Transport, Storage and Communication ..	90·76	222·89	269·21	338·13	394·38	445·22	526·13	581·57
8.1 रेलवे	8.1. Railways ..	11·22	40·07	59·90	68·75	73·35	95·41	108·91	127·78
8.2 अन्य साधनों द्वारा परिवहन	8.2 Transport by other means	66·95	154·09	179·91	220·39	271·71	297·67	354·08	384·67
8·3 भण्डारण	8·3 Storage ..	3·00	11·17	10·76	11·95	12·71	11·05	13·43	14·10
8.4. संचार	8.4. Communication ..	9·59	17·56	18·64	37·04	36·61	41·09	49·71	55·02
9. व्यापार, होटल तथा जलपान गृह	9. Trade, Hotels and Restaurants ..	378·58	827·93	883·08	1113·39	1370·10	1527·87	1806·60	2259·71
जोड़ : परिवहन, संचार तथा व्यापार	Total: Transport, Communication and Trade ..	469·34	1050·82	1152·29	1451·52	1764·48	1973·09	2332·73	2841·28
10. बैंक व्यापार तथा बीमा	10. Banking and Insurance ..	57·23	147·25	176·91	199·05	205·25	260·33	317·10	371·80
11. स्थावर सम्पदा, आवास गृहों का स्वामित्व तथा व्यवसायिक सेवाएं	11. Real Estate, ownership of dwellings and business services ..	80·60	121·27	132·57	139·92	168·09	203·15	246·41	288·22
जोड़: वित्त तथा स्थावर सम्पदा	Total: Finance and real estate ..	137·83	268·52	309·48	338·97	373·38	463·48	563·51	660·02
12. सार्वजनिक प्रशासन	12. Public Administration ..	66·84	152·53	174·66	221·04	272.71	304·77	359·65	404·35
13. अन्य सेवायें	13. Other services ..	127·11	277·39	302·18	406·61	429·20	527·76	610·51	709·06
जोड़: सामुदायिक तथा निजी सेवाएं	Total: Community and personal services ..	193·95	429·92	476·84	627·65	701·91	832·53	970·16	1113·41
उपजोड़-टर्शरी	Sub-Total: Tertiary ..	801·12	1749·26	1938·61	2418·14	2839·77	3269·10	3866·40	4614·71
कुल आय (साधन लागत पर निवल घरेलू उत्पाद)	Total Income (Net State Domestic product at factor cost) ..	3031·95	5787·70	6076·87	6744·13	8915.44	9943·29	12263·05	14437·14

R—संशोधित अनुमान
R—Revised Estimates
P—अनन्तिम अनुमान
P—Provisional Estimates
Q—द्रुत अनुमान
Q—Quick Estimates

प्राप्ति स्थान:—अर्थ तथा सांख्यिकीय संगठन, हरियाणा।
Source :—Economic and Statistical Organisation, Haryana.

राज्य आय
STATE INCOME

विभिन्न उद्योगों से उत्पन्न हरियाणा की निवल राज्य आय स्थिर (1980–81) भावों के आधार पर
Net State Income of Haryana by Industry of Origin at Constant (1980-81) prices

संख्या No. 11.5

(करोड़ रुपये)
(Rs. in crores)

उद्योग	Industry	1980-81	1985-86 (R)	1986-87 (R)	1987-88 (R)	1988-89 (R)	1989-90 (R)	1990-91 (P)	1991-92 (Q)
1	1	2	3	4	5	6	7	8	9
1. कृषि तथा पशु पालन	1. Agriculture and Animal Husbandry ..	1630·26	2023·62	1918·81	1647·78	2374·83	2318·10	2576·32	2605·12
2. वन उद्योग तथा लट्ठे बनाना	2. Forestry and Logging	12·35	10·45	11·79	15·32	10·00	11·61	15·21	16·57
3. मछली उद्योग	3. Fishing ..	1·50	8·80	9·79	7·98	11·13	12·46	14·44	15·13
4. खनन तथा उत्खनन	4. Mining and Quarrying ..	11·35	6·18	7·47	5·14	4·23	4·73	7·59	6·20
उप जोड़ : प्राथमिक	Sub-Total : Primary ..	1655·46	2049·05	1947·86	1676·22	2400·19	2346·90	2613·56	2643·02
5. विनिर्माण	5. Manufacturing ..	428·64	779·11	815·28	880·24	1018·01	1006·44	1077·16	1037·49
5.1. पंजीकृत	5.1. Registered ..	304·80	470·27	490·16	547·95	588·61	605·66	617·01	602·40
5.2. गैर-पंजीकृत	5.2. Un-registered ..	123·84	308·84	325·12	332·29	429·40	400·78	460·15	435·09
6. निर्माण कार्य	6. Construction ..	113·36	122·01	126·45	119·86	120·64	117·68	124·94	109·78
7. विद्युत, गैस तथा जल पूर्ति	7. Electricity, Gas and Water Supply ..	33·37	41·48	45·40	49·81	64·85	67·64	72·66	83·29
उप जोड़ : गौण	Sub-Total : Secondary	575·37	942·60	987·13	1049·91	1203·50	1191·76	1274·76	1230·56
8. परिवहन, भण्डारण तथा संचार	8. Transport, Storage and Communication ..	90·76	127·99	135·72	144·30	160·76	177·69	200·47	224·59
8.1. रेलवे	8.1. Railways ..	11·22	15·14	16·78	17·32	15·68	16·79	17·49	17·59
8.2. अन्य साधनों द्वारा परिवहन	8.2. Transport by other means ..	66·95	94·79	98·19	109·58	125·92	139·12	159·96	181·49
8.3. भण्डारण	8.3. Storage	3·00	4·74	5·50	5·46	5·07	5·58	6·01	6·35
8.4. संचार	8.4. Communication ..	9·59	13·32	15·25	11·94	14·09	16·20	17·01	19·16
9. व्यापार, होटल तथा जलपानगृह	9. Trade, hotels and restaurants ..	378·58	598·22	602·45	668·82	775·27	820·40	864·22	928·65
जोड़ : परिवहन, संचार तथा व्यापार	Total : Transport, Communication and Trade ..	469·34	726·21	738·17	813·12	936·03	998·09	1064·69	1153·24
10. बैंक व्यापार तथा बीमा	10. Banking and Insurance	57·23	92·30	116·11	124·18	117·07	168·83	182·47	210·79
11. स्थावर सम्पदा, आवास गृहों का स्वामित्व तथा व्यवसायिक सेवाएं	11. Real Estate, ownership of dwellings and business services	80·60	102·33	106·01	105·43	110·52	115·88	121·08	126·19
जोड़. वित्त तथा स्थावर सम्पदा	Total : Finance and Real Estate ..	137·83	194·63	222·12	229·61	227·59	284·71	303·55	336·98
12. सार्वजनिक प्रशासन	12. Public Administration ..	66·84	98·65	103·91	120·43	136·36	145·35	153·75	152·33
13. अन्य सेवायें	13. Other services ..	127·11	169·94	176·55	186·82	193·88	210·83	217·24	224·58
जोड़ : सामुदायिक तथा निजी सेवाएं	Total : Community and personal services ..	193·95	268·59	280·46	307·25	330·24	356·18	370·99	376·91
उप-जोड़ टर्शरी	Sub-Total Tertiary	801·12	1189·43	1240·75	1349·98	1493·86	1638·98	1739·23	1867·13
कुल आय (साधन लागत पर निवल घरेलू उत्पाद)	Total Income (Net State domestic product at factor cost) ..	3031·95	4181·08	4175·74	4076·11	5097·55	5177·64	5627·55	5740·71

R—संशोधित अनुमान
R—Revised Estimates
P—अनन्तिम अनुमान
P—Provisional Estimates
Q—द्रुत अनुमान
Q—Quick Estimates.

प्राप्ति स्थान : अर्थ तथा सांख्यिकीय संगठन, हरियाणा।
Source : Economic and Statistical Organisation, Haryana.

राज्य आय

STATE INCOME

साधन लागत पर विभिन्न स्त्रोतों से उत्पन्न हरियाणा राज्य आय के सूचकांक (1980-81 = 100)

Indices of Net State Domestic Product at Factor cost by Major sources in Haryana (1980-81=100)

कंडिका No. 11.6

विवरण	Particulars	वर्ष Year							
		1980-81	1985-86 (R)	1986-87 (R)	1987-88 (R)	1988-89 (R)	1989-90 (R)	1990-91 (P)	1991-92 (Q)
	1	2	3	4	5	6	7	8	9
निवल राज्य उत्पाद (सूचकांक)	Net State Domestic Product (Index)—								
(i) प्रचलित भावों पर	(i) At Current Prices ..	100.0	190.9	200·4	222·4	294·0	328·0	404·5	476·2
(ii) 1980–81 के भावों पर	(ii) At 1980-81 Prices ..	100·0	137.9	137·7	134·4	168.1	170·8	185·6	189·3
(a) प्राथमिक क्षेत्र	(a) **Primary Sector**								
(i) प्रचलित भावों पर	(i) At Current Prices ..	100.0	160.9	162·1	160·7	229·6	262.6	329·8	406.1
(ii) 1980–81 के भावों पर	(ii) At 1980-81 Prices ..	100.0	123.8	117·7	101·3	145·0	141·8	157·9	159·7
(b) गौण क्षेत्र	(b) **Secondary Sector**								
(i) प्रचलित भावों पर	(i) At Current Prices ..	100.0	239.1	252·7	289·6	395.3	404·5	510·6	538.8
(ii) 1980–81 के भावों पर	(ii) At 1980-81 Prices ..	100.0	163·8	171·6	182·5	209·2	207·1	221·6	213.9
(c) परिवहन, संचार तथा व्यापार	(c) **Transport, Communication and Trade**								
(i) प्रचलित भावों पर	(i) At Current Prices ..	100.0	223.9	245·5	309·3	375·9	420·4	497·0	605·4
(ii) 1980–81 के भावों पर	(ii) At 1980-81 Prices ..	100.0	154.7	157·3	173·2	199·4	212.7	226·8	245·7
(d) वित्त तथा स्थावर सम्पदा	(d) **Finance and Real Estate**								
(i) प्रचलित भावों पर	(i) At Current Prices ..	100.0	194.8	224·5	245·9	270·9	336·3	408·8	478.9
(ii) 1980–81 के भावों पर	(ii) At 1980-81 Prices ..	100.0	141.2	161·2	166·6	165·1	206.6	220.2	244·5
(e) सामुदायिक तथा निजी सेवाएं	(e) **Community and Personal Services**								
(i) प्रचलित भावों पर	(i) At Current Prices ..	100.0	221.7	245·9	323·6	361·9	429.2	500·2	574·1
(ii) 1980–81 के भावों पर	(ii) At 1980-81 Prices ..	100.0	138.5	144·6	158·4	170.3	183.6	191·3	194.3
(f) प्रति व्यक्ति निवल राज्य घरेलू उत्पाद	(f) **Per Capita Net State Domestic Product**								
(i) प्रचलित भावों पर	(i) At Current Prices ..	100.0	166·6	170·6	185·1	239.6	262·0	317·1	366.7
(ii) 1980–81 के भावों पर	(ii) At 1980-81 Prices ..	100.0	120·3	117·3	111.9	137.0	136·5	145·5	145·8

R – संशोधित अनुमान
R—Revised Estimates

P – अनन्तिम अनुमान
P—Provisional Estimates

Q — द्रुत अनुमान
Q Quick Estimates.

प्राप्ति स्थान : अर्थ एवं सांख्यिकीय संगठन, हरियाणा।
Source : Economic and Statistical Organisation, Haryana.

राज्य आय

STATE INCOME

निवल राज्य घरेलू उत्पाद में गत वर्ष की तुलना में प्रतिशत परिवर्तन

Percentage change in Net State Domestic Product over the previous year

(1980–81 के भावों के आधार पर)

(At 1980-81 Prices)

संख्या No. 11.7

क्षेत्र		Sector	वर्ष Year							
			1981-82	1985-86 (R)	1986-87 (R)	1987-88 (R)	1988-89 (R)	1989-90 (P)	1990-91 (P)	1991-92 (Q)
1			2	3	4	5	6	7	8	9
हरियाणा राज्य		HARYANA STATE								
(i) प्राथमिक	(i)	Primary ..	(—)1·6	14·4	(—)4·9	(—)13,9	43·2	(—)2·2	11·4	1·1
(ii) गौण	(ii)	Secondary ..	5·2	28·9	4·7	6·4	14·6	(—)1·0	7·0	(—)3·5
(iii) परिवहन, संचार तथा व्यापार	(iii)	Transport, Communication and Trade ..	18·2	23·1	1·6	10·2	15·1	6·6	6·7	8·3
(iv) वित्त तथा स्थावर सम्पदा	(iv)	Finance and Real Estate ..	6·6	6·4	14·1	3·4	(—)0·9	25·1	6·6	11·0
(v) सामुदायिक एवं निजी सेवाएं	(v)	Community and Personal Services ..	7·9	7·6	4·4	9·6	7·5	7·9	4·2	1·6
कुल राज्य आय		Total State Income ..	3·7	17·9	0·1	(—)2·4	25·1	1·6	8·7	2·0
भारत		INDIA								
(i) प्राथमिक	(i)	Primary ..	6·3	0·2	(—)1·4	0·2	16.8	2·7	4·1	(—)1·5
(ii) गौण	(ii)	Secondary ..	7·7	4·3	7·0	6·2	8·0	6·7	10·0	(—)1·5
(iii) परिवहन, संचार तथा व्यापार	(iii)	Transport, Communication and Trade	6·3	8·5	6·1	5·6	8·1	6·6	3·0	2·9
(iv) वित्त तथा स्थावर सम्पदा	(iv)	Finance and Real Estate	4·8	7·8	8·8	6·3	9.8	11·6	2·8	8·5
(v) सामुदायिक एवं निजी सेवाएं	(v)	Community and Personal Services ..	3·3	6·0	9·2	6·6	6·1	8·9	3·3	2·1
कुल राष्ट्रीय आय		Total National Income ..	6·1	3·9	3·8	3·8	11·0	6·0	5·2	0·9

R—संशोधित अनुमान
R—Revised Estimates

P :—अनन्तिम अनुमान
P :—Provisional Estimates

Q :—द्रुत अनुमान
Q :—Quick Estimates

प्राप्ति स्थान:—अर्थ एवं सांख्यिकीय संगठन, हरियाणा तथा केन्द्रीय सांख्यिकीय संगठन ।

Source :—Economic and Statistical Organisation, Haryana and Central Statistical Organisation.

राज्य आय

STATE INCOME

विभिन्न राज्यों की तथा भारत संघ की प्रति व्यक्ति आय

Per Capita Income of various States and Indian Union

(प्रचलित भावों पर)

(At Current Prices)

संख्या No. 11.8

(रुपये)
(Rupees)

राज्य	State	1980-81	1985-86 (P)	1986-87 (P)	1987-88 (P)	1988-89 (P)	1989-90 (P)	1990-91 (Q)
1		2	3	4	5	6	7	8
आंध्र प्रदेश	Andhra Pradesh ..	1,380	2,296	2,394	2,869	3,584	3,986	4,731(P)
अरुणाचल प्रदेश	Arunachal Pradesh	1,561	3,274	3,575	3,680	4,212	4. 424	4,975
असम	Assam ..	1,200	2,313	2,420	2,589	2,772	3,196	3,427
बिहार	Bihar ..	878	1,558	1,744	1,846	2,097	2,174	2,522
गोवा	Goa ..	3,145	4,927	5,702	6,209	6,619	6,939	..
गुजरात	Gujarat ..	1,951	3,224	3,491	3,407	4,781	5.368	6,060
हरियाणा	Haryana ..	2,370	3,948	4,044	4,387	5,679	6,210	7.516(P)
हिमाचल प्रदेश	Himachal Pradesh ..	1,704	2,649	2,870	3,185	3,813	4,269	4.813
जम्मू तथा कश्मीर	Jammu & Kashmir ..	1,649	2,716	2,966	2.701Q	3.420Q	..	..
कर्नाटक	Karnataka ..	1,623	2,672	3,005	3,358	3,908	4,305	4.737
केरल	Kerala ..	1,513	2,364	2,625	2,896	3,180	3,451	..
मध्य प्रदेश	Madhya Pradesh ..	1,183	1,904	1,963	2,443	2,809	2.995	3,614
महाराष्ट्र	Maharashtra ..	2,427	3,817	3,992	4,622	5,520	6,604	7,409
मणीपुर	Manipur ..	1,430	2,354	2,611	3,008	3,480	3.502	3,548
उड़ीसा	Orissa ..	1,231	2,072	2,128	2,194	2,793	2,965	3,180
पंजाब	Punjab ..	2,690	4,524	4,857	5,612	6,343	7,411	8,281
राजस्थान	Rajasthan ..	1,222	1,978	2,095	2,310	3,106	3,219	3,983(P)
सिक्किम	Sikkim ..	1,571	3,023	3,472	3,886	4,241	..	..
तामिलनाडु	Tamil Nadu ..	1,498	2,620	2,851	3,362	3, 677	3,894Q	..
उत्तर प्रदेश	Uttar Pradesh ..	1,278	2,022	2,187	2,387	2,757	3,092	3,553
पश्चिमी बंगाल	West Bengal ..	1,612P	2,597	2,769	3,089	3,423Q	..	..
भारत	Indian Union ..	1,630	2,734	2,962	3,289	3,844	4,291	4,934(P)

P—अनन्तिम अनुमान
P—Provisional Estimates
Q—द्रुत अनुमान
Q—Quick Estimates

प्राप्ति स्थान : राज्य सांख्यिकीय ब्यूरो तथा केन्द्रीय सांख्यिकीय संगठन ।
Source : State Statistical Bureaus and Central Statistical Organisation.

राज्य आय
STATE INCOME
विभिन्न राज्यों तथा भारत संघ की प्रति व्यक्ति आय
Per Capita Income of various States and Indian Union
(1980–81 वर्ष के भावों पर)
(At 1980-81 Prices)

संख्या No. 11.9

(रुपये)
(Rupees)

राज्य	State		1980-81	1985-86 (P)	1986-87 (P)	1987-88 (P)	1988-89 (P)	1989-90 (P)	1990-91 (Q)
1			2	3	4	5	6	7	8
आन्ध्र प्रदेश	Andhra Pradesh	..	1,380	1,549	1,461	1,576	1,789	1,823	1,819(P)
अरुणाचल प्रदेश	Arunachal Pradesh	..	1,561	2,074	2,134	2,182	2,360	2,234	2,377
असम	Assam	..	1,200	1,483	1,474	1,521	1,516	1,576	1,656
बिहार	Bihar	..	878	1,007	1,065	979	1,069	1,041	1,141
गोवा	Goa	.	3,145	3,166	3,353	3,493	3,582	3,678Q	
गुजरात	Gujarat	..	1,951	2,174	2,161	1,870	2,630	2,634Q	2,688
हरियाणा	Haryana	..	2,370	2,852	2,779	2,652	3,247	3,234	3,449(P)
हिमाचल प्रदेश	Himachal Pradesh	..	1,704	1,780	1,877	1,850	1,974	2,153	2,190
जम्मू तथा कश्मीर	Jammu & Kashmir	..	1,649	1,807	1,841	1,575	1,804Q	..	..
कर्नाटक	Karnataka	..	1,623	1,758	1,882	1,983	2,100	2,183	2,125
केरल	Kerala	..	1,513	1,478	1,420	1,452	1,557	1,596Q	..
मध्य प्रदेश*	Madhya Pradash*	..	517	606	574	651	698	691	765
महाराष्ट्र	Maharashtra	..	2,427	2,700	2,666	2,804	3,044	3,413	3,522P
मणीपुर	Manipur	..	1,430	1,661	1,630	1,693	1,748	1,702	1,721
सिक्किम	Sikkim	..	1,571	2,017	2,297	2,678	2,924	..	..
उड़ीसा	Orissa	..	1.231	1,390	1,365	1,320	1,493	1,579	1,555
पंजाब	Punjab	..	2,690	3,216	3,254	3,345	3,443	3,628	3,700
राजस्थान	Rajasthan	..	1,222	1,338	1,428	1,295	1,749	1,651	1,861
तामिल नाडू	Tamil Nadu	..	1,498	1,798	1,755	1,821	1,889	1,864(Q)	..
उत्तर प्रदेश	Uttar Pradesh	..	1,278	1,391	1,422	1,445	1,564	1,575	1,618
पश्चिमी बंगाल	West Bengal	..	1,612	1,707	1,755	1,828	1,930Q	..	..
भारत	Indian Union	..	1,630	1,844	1,871	1,902	2,069	2,148	2,199(P)

P—अनन्तिम अनुमान
P—Provisional Estimates
Q—द्रुत अनुमान
Q—Quick Estimates
*1970-71 के भावों पर
*At 1970-71 prices.

स्रोत :—राज्य सांख्यिकीय ब्यूरो तथा केन्द्रीय सांख्यिकीय संगठन।
Source :—State Statistical Bureaus and Central Statistical Organisation.

खण्ड XII

कृषि

समूचे राज्य के लिये क्षेत्र का वर्गीकरण, प्रमुख फसलों का क्षेत्र, उत्पादन तथा प्रति हैक्टयर उपज के सम्बन्ध में 1966–67 से 1990–91 तक के कुछ वर्षों के लिये तथा जिलावार 1990–91 के लिये कृषि सम्बन्धी आंकड़े इस भाग में दिए गए हैं। भू-राजस्व निर्धारण, अधिक उपजाऊ बीजों की किस्मों के अधीन क्षेत्रफल तथा सक्रिय के अर्धन क्षेत्र, उर्वरकों का उपभोग, कृषियन्त्र तथा उपकरण तथा अन्य बन्दी आंकड़े भी दिए गए हैं। जानकारी का आधार उपायुक्त, निदेशक, भू-अभिलेख तथा निदेशक, कृषि विभाग हरियाणा है तथा ये आंकड़े कृषि वर्ष (1 जुलाई से 30 जून तक) से संबन्धित हैं।

गांव पत्रों के अनुसार क्षेत्र—यह जिलों में राजस्व के प्रयोजन के लिये गांव स्तर पर कर्मचारी द्वारा तैयार की गई क्षेत्र की विवरणियों पर आधारित है।

वनों के अधीन क्षेत्र—इस में राज्य के सरकारी तथा गैर-सरकारी वनों के सम्बन्ध में किसी वैध अधिनियम के अधीन वन के रूप में श्रेणीबद्ध या बन्दोबस्त की गई भूमियों पर वास्तविक वन-क्षेत्र शामिल हैं। सड़कों, रेलवे लाईनों और नहरों के साथ लगते हुए वन क्षेत्र को भी शामिल किया गया है। इस भाग में वनों के अधीन दिखाया गया क्षेत्र खण्ड XV में वन विभाग द्वारा दिए गए क्षेत्र से भिन्न है क्योंकि कुछ क्षेत्र जिन पर वन नहीं हैं वन विभाग द्वारा सम्मिलित कर लिया जाता है परन्तु उपायुक्त द्वारा नहीं।

कृषि के लिये अनुपलब्ध भूमि—इस में पहाड़, मरुस्थल इत्यादि जैसे पूर्ण रूप से बंजर और कृषि अयोग्य भूमि शामिल है जिसे प्रत्यधिक खर्च के बिना खेती बाड़ी के योग्य नहीं बनाया जा सकता अथवा भवनों, सड़कों, रेलों तथा पानी के अन्तर्गत तथा अन्य कृषि-स्तर प्रयोजन के लिये प्रयुक्त होने वाली भूमि भी सम्मिलित है।

परती भूमि को छोड़कर अन्य कृषि रहित भूमि—इस का अर्थ ऐसी भूमि है जो कृषि के लिये उपलब्ध है, चाहे उन पर कृषि की जाती हो या जिन्हें किसी न किसी कारण से बाद में छोड़ दिया गया हो और इस में कृषि योग्य निर्जन भूमि, स्थायी चरागाह और चरने के लिये अन्य भूमि और विविध वृक्ष फसलों के अधीन भूमि और उपवन शामिल हैं।

परती भूमि—इस का अर्थ है कृषि योग्य भूमि जो छोड़े जाने पर एक लम्बी अवधि के लिये काश्त न किये जाने पर 'पुरानी परती' कहलाती है और चालू वर्ष के दौरान कृषि रहित रखे जाने पर 'चालू परती' कहलाती है।

बोया गया निवल क्षेत्र—यह फसलों के अधीन बोया गया निवल क्षेत्र है। वर्ष के दौरान एक बार से अधिक बोए गए क्षेत्र केवल एक बार गिने जाते हैं।

फसल वाला कुल क्षेत्र—इस में वर्ष के दौरान फसलों के अधीन कुल क्षेत्र शामिल है। वर्ष के दौरान उसी भूमि पर विभिन्न फसल उगाने की स्थिति में वही क्षेत्र एक बार से अधिक गिना जाता है।

सारणी 12.1 में प्रयोग में लाई गई भूमि के अनुसार हरियाणा के क्षेत्र का वर्गीकरण दिया गया है।

सारणी 12.2 में 1988–89 वर्ष के लिये कुल क्षेत्र तथा इस के वर्गीकरण के सम्बन्ध में विभिन्न राज्यों का तुलनात्मक स्थिति दिखाई गई है।

सारणी 12.3 में हरियाणा में वर्ष 1985–86 सम्बन्धी सक्रिय जोतों की आकार-वार संख्या तथा क्षेत्र दिया गया है।

सारणी 12.4 में हरियाणा में वर्ष 1985–86 सम्बन्धी सक्रिय जोतों की संख्या तथा क्षेत्र स्वामित्व तथा आकार वार दिया गया है।

सारणी 12.5 में भारत में वर्ष 1985–86 सम्बन्धी सक्रिय जोतों की संख्या दी गई है।

सारणी 12.6 में हरियाणा में वर्ष 1991–92 सम्बन्धी क्षेत्र तथा उत्पादन के आंकड़े दिए गए हैं।

सारणी 12.7 में हरियाणा राज्य में प्रमुख फसलों के अधीन क्षेत्र, उनका उत्पादन तथा प्रति हैक्टयर उपज के सम्बन्ध में आंकड़े दिये गये हैं।

उत्पादन तथा उपज के आंकड़े फसल कटाई प्रयोगों पर आधारित हैं।

सारणी 12.8 में हरियाणा राज्य में अनाज के अधिक उपजाऊ बीजों की किस्मों के अधीन क्षेत्र दर्शाया गया है।

सारणी 12.9 में वर्ष 1990–91 के लिय जिलावार फलों तथा सब्जियों के अधीन क्षेत्र दिया गया है।

सारणी 12.10 से वर्ष 1990–91 में प्रमुख फसलों के क्षेत्र तथा उपज का जिलावार प्रतिशत वितरण का पता चलता है।

सारणी 12.11 में हरियाणा में कृषि से संबंन्धित बिभिन्न सूचकांक दिए हैं ।

सारणी 12.12 में हरियाणा में फसल अधीम क्षेत्र के सूचकांक दिये गये हैं।

सारणी 12.13 में हरियाणा में कृषि उपज के सूचकांक दिये गये हैं।

सारणी 12.14 तथा 12·15 में वर्ष 1990–91 के दौरान प्रमुख फसलों के अधीन क्षेत्र और उत्पादन के सम्बन्ध में विभिन्न राज्यों की तुलनात्मक स्थिति दिखाई गई है।

सारणी 12.16 में भारत में वर्ष 1990–91 के दौरान मुख्य फसलों की औसत उपज दिखाई गई है ।

सारणी 12.17 से हरियाणा में उर्वरक (पोषक) उपभोग का पता चलता है ।

सारणी 12.18 से कीटमारक दवा की खपत का पता चलता है ।

सारणी 12.19 में जिलावार कीट मारक दवा की खपत (तकनीकी वर्ग)

सारणी 12.20 पशुधन गणना 1988 के अनुसार हरियाणा में कृषि यन्त्रों तथा उपकरणों की संख्या बताती है।

सारणी 12.21 में हरियाणा में ट्रैक्टर सम्बन्धी प्रगति दिखाई गई है।

सारणी 12.22 तथा 12.23 में जिलावार पुनर्विभाजित गांवों की संख्या और पुनर्विभाजित क्षेत्र दिखाया गया है।

SECTION XII

AGRICULTURE

Agricultural statistics regarding classification of area and production of principal crops and yield per hectare of major crops for some years of 1966-67 to 1990-91 for the State as a whole and districtwise data only for the year 1990-91 have been presented in this section. It also contains information in respect of land revenue assessment, area under high yielding varieties, area under fruits and vegetables, consumption of fertilizers, agricultural machinery and implements including tractors and consolidation operation, etc. The information has been collected from Deputy Commissioners, Director of Land Records and Director of Agriculture, Haryana and the data relate to agricultural year (1st July to 30th June).

Area according to Village Papers.—It is based on the returns of area prepared by village staff for revenue purposes in the districts.

Area under forest.—This includes actually forested areas on the lands classed or administered as forest under any legal enactment dealing with forests whether State owned or private. Besides, the forest area along roads, railways and canals have also been included. The area under forests given in this section will not tally with that of the Forest Department shown in section XV, owing to the fact that certain lands though not wooded are taken as forest by the Forest Department whereas these are not treated as such by the revenue authorities.

Land not available for cultivation.—This includes absolutely barren and unculturable land like mountains, deserts, etc., which cannot be brought under plough except at exhorbitant cost, land covered by buildings, roads and railways and water or otherwise appropriated for non-agricultural purposes.

Other uncultivated land excluding fallow lands.—This denotes land available for cultivation, either not taken up for cultivation or abandoned later on for one reason or the other and includes culturable waste, permanent pastures and other grazing lands and lands under miscellaneous tree crops and groves.

Fallow lands.—It denotes cultivable land which after abandonment remains uncultivated over a long period called 'old fallows' and those kept uncultivated during the current year are called 'current fallows'.

Net area sown.—It is the net area sown under crops, the areas sown more than once during the year being counted only once.

Total Cropped area.—It includes total area covered with crops during the year. In case, different crops are raised on the same land during the year, the same area is counted more than once.

Table 12·1 gives classification of area of Haryana by land use.

Table 12·2 shows comparative position of various States in regard to area and its classification for the year 1988-89.

Table 12·3 shows size-wise number and area of operational holdings in 1985-86 in Haryana.

Table 12·4 shows number and area of holdings by ownership and by size group in 1985-86 in Haryana.

Table 12·5 shows State-wise number and area of operational holdings in 1985-86 in India.

Table 12·6 shows area and production of foodgrains for 1991-92.

Table 12·7 presents data regarding area, production and average yield of principal crops in the State.

Production and yield figures are based on crop cutting experiments.

Table 12·8 shows area under high yielding varieties of food-grains in Haryana.

Table 12·9 shows area under fruits and vegetables (districtwise) for 1990-91.

Table 12·10 shows the percentage distribution of area and production of principal crops, districtwise for 1990-91.

Table 12·11 shows various index numbers related to agriculture in Haryana.

Table 12·12 presents index numbers of area under crops in Haryana.

Table 12·13 gives index of agricultural production in Haryana.

Table 12·14 and 12·15 show comparative position of various States in regard to the area and production of principal crops for the year 1990-91.

Table 12·16 shows average yield of important crops in India during 1990-91.

Table 12·17 shows the consumption of fertilizers (Nutrients) in Haryana.

Table 12·18 shows consumption of pesticides in Haryana.

Table 12.19 shows the districtwise consumption of Pesticides (Technical Grade)

Table 12·20 shows the number of agricultural machinery and implements according to Live-stock Census, 1988.

Table 12·21 gives information regarding number of tractors in Haryana.

Tables 12·22 and 12·23 show the number of villages and area repartitioned in Haryana districtwise.

LAND UTILISATION IN HARYANA 1990-91

(000 HECTS.)

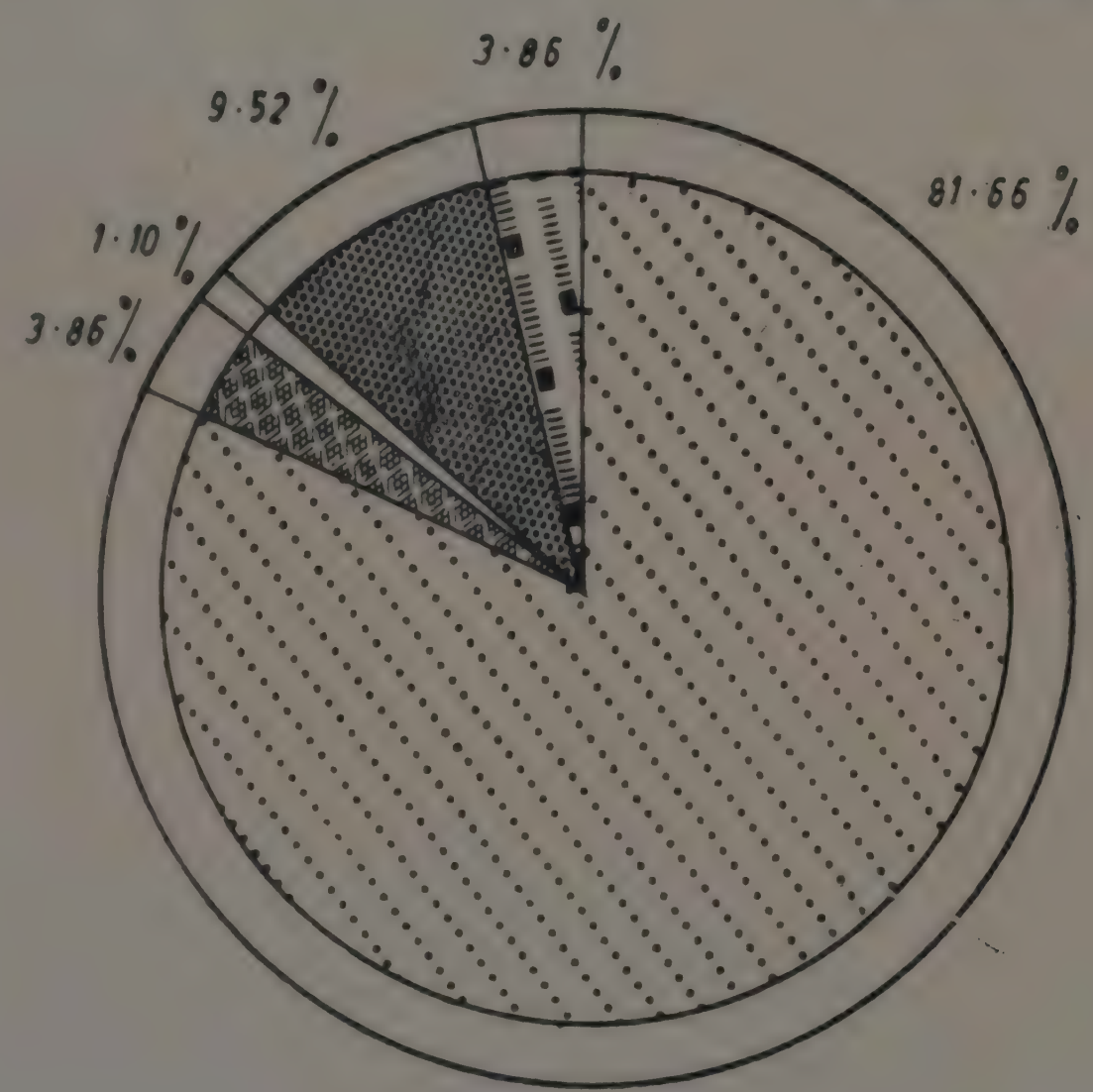



FOREST 169

LAND NOT AVAILABLE FOR CULTIVATION 417

NET AREA SOWN 3575

FALLOW LAND 169

OTHERS UNCULTIVATED LAND EXCLUDING FALLOW LAND 48

हरियाणा में क्षेत्र का वर्गीकरण

CLASSIFICATION OF AREA IN HARYANA

संख्या No. 12.1

हरियाणा में क्षेत्र
Classification of Area in

वर्ष / जिला	Year/District	गांव पत्रों के अनुसार कुल क्षेत्र	वन	कृषि के लिये अनुपलब्ध भूमि: गैर-कृषि प्रयोजनों में लगाई गई भूमि	बंजर तथा कृषि रहित क्षेत्र	जोड़	परती भूमि: स्थायी चरागाहें तथा अन्य चरान के लिये भूमि
		Total area according to village papers	Forests	Land put to non-agricultural uses	Barren and unculturable land	Total (4+5)	Permanent pastures and other grazing lands
	1	2	3	4	5	6	7
	1966-67 ...	4,399	91	257	232	489	46
	1970-71 ...	4,402	99	309	181	490	54
	1975-76 ...	4,404	104	374	99	473	44
	1980-81 ...	4,405	132	369	65	434	30
	1985-86 ...	4,391*	166	236	156	392	28
	1987-88 ...	4,391	166	233	172	405	30
	1988-89 ...	4,391	166	243	155	398	26
	1989-90 ..	4,380†	168	287	104	391	21
	1990-91(P) 1990-91(P) ...	4,378†	169	320	97	417	23
अम्बाला	Ambala ...	208	44	8	6	14	2
यमुनानगर	Yamunanagar ..	177	23	20	4	24	2
कुरुक्षेत्र	Kurukshetra ...	160	5	13	1	14	1
कैथल	Kaithal ..	239	7	15	—	15	2
करनाल	Karnal ...	195	7	29	3	32	1
पानीपत	Panipat ..	175	5	6	1	7	5
सोनीपत	Sonipat ...	134	8	7	4	11	2
रोहतक	Rohtak ...	444	8	33	3	36	—
फरीदाबाद	Faridabad ...	208	6	34	8	42	2
गुड़गांव	Gurgaon ...	275	15	35	7	42	2
रिवांड़ी	Rewari ..	153	4	13	5	18	—
महेन्द्रगढ़	Mahendragarh ...	194	6	16	9	25	4
भिवानी	Bhiwani ...	461	9	17	22	39	—
जीन्द	Jind ...	272	7	14	13	27	—
हिसार	Hisar ...	656	10	42	11	53	—
सिरसा	Sirsa ...	427	5	18	@	18	—

@500 हैक्टेयर से कम।
@Below 500 hectares.

(P) आंकड़े अनन्तिम हैं।
(P) Figures are provisional.

*कुल क्षेत्र में कमी राजस्व रिकार्ड के पुनः चैक करने से हुई है।
*The decrease in total area is on account of rechecking of revenue records.

†कुल क्षेत्र को 16 जिलों के अनुसार सूचना पर्णतया अनुमानित है जिसकी पुष्टि होनी शेष है।
†Information in respect of total area according to new series of 16 districts is tentative and subject to confirmation.

TURE

का वर्गीकरण
Haryana State

(हजार हैक्टेयर में)
(Thousand hectares)

के अतिरिक्त अन्य कृषि रहित भूमि uncultivated land excluding Fallow Land			परती भूमि Fallow Land						
फुटकर वृक्षों, फसलों तथा उपवनों के अधीन भूमि जो बोये गये निवल क्षेत्र में शामिल नहीं Land under misc. tree crops and groves not included in net area sown	कृषि योग्य परन्तु बंजर भूमि Culturable waste	जोड़ Total (7+8+9)	वर्तमान परती भूमि के अतिरिक्त अन्य परती भूमि Fallow lands other than current fallows	वर्तमान परती Current fallows	जोड़ Total (11+12)	बोया गया निवल क्षेत्र Net area sown	कृषि योग्य क्षेत्र Culturable area (10+13+14)	एक से अधिक बार बोया गया क्षेत्र Areas sown more than once	कुल फसल अधीन क्षेत्र Total cropped area (14+16)
8	9	10	11	12	13	14	15	16	17
4	87	137	—	259	259	3,423	3,819	1,176	4,599
3	41	98	—	150	150	3,565	3,813	1,392	4,957
@	34	78	—	125	125	3,624	3,827	1,827	5,451
@	30	60	—	177	177	3,602	3,839	1,860	5,462
1	23	52	—	168	168	3,613	3,833	1,988	5,601
2	23	55	5	528	533	3,233	3,821	1,453	4,686
3	25	54	@	209	209	3,564	3,827	2,448	6,012
3	29	53	@	175	175	3,593	3,821	2,058	5,651
4	21	48	@	169	169	3,575	3,792	2,344	5,919
—	1	3	@	1	1	146	150	94	240
—	—	2	—	2	2	126	130	69	195
—	1	2	—	@	@	139	141	116	255
—	—	2	—	@	@	215	217	164	379
—	—	1	—	@	@	155	156	139	294
—	2	7	—	1	1	155	163	91	246
2	1	5	—	4	4	106	115	54	160
1	15	16	—	9	9	375	400	148	523
—	—	2	—	1	1	157	160	97	254
—	—	2	—	35	35	181	218	114	295
—	1	1	—	2	2	128	131	71	199
—	—	4	—	3	3	156	163	107	263
—	—	—	—	16	16	397	413	261	658
1	—	1	—	22	22	215	238	202	417
—	—	—	—	42	42	551	593	399	950
	—	—	—	31	31	373	404	218	591

प्राप्ति स्थान : निदेशक, भू-अभिलेख हरियाणा ।
Source : Director of Land Records, Haryana.

संख्या No .12.2

भारत में 1988–89* में कुल क्षेत्र तथा उसका
Total Area and Classification of Area

राज्य State	कुल भौगोलिक क्षेत्र Total Geographical Area according to		वन Forests	रिपोर्ट के अन्तर्गत Classification of		
				कृषि के लिए अनुपलब्ध *Not available for Cultivation*		
	व्यवसायिक सर्वेक्षण अनुसार Professional Surveys	गांवपत्र (रिपोर्ट के अन्तर्गत क्षेत्र) अनुसार Village Papers (Reporting area)		गैर-कृषि प्रयोजनों में लगायी गयी भूमि Land Put to Non-Agricultural uses	बंजर तथा कृषि रहित क्षेत्र Barren and Un-culturable land	जोड़ (5+6) Total (5+6)
1	2	3	4	5	6	7
आंध्र प्रदेश Andhra Pradesh ...	27,507	27,440	5,836	2,278	2,259	4,537
अरुणाचल प्रदेश Arunachal Pradesh ...	8,374	5,517	5,150	29	48	77
असम (e) Assam (e) ...	7,844	7,852	1,984	914	1,541	2,455
बिहार Bihar ...	17,388	17,329	2,923	2,078	1,016	3,094
गोवा Goa ...	370	361	105	20	13	33
गुजरात (h) Gujarat (h) ...	19,602	18,825	1,878	1,089	2,676	3,765
हरियाणा Haryana ...	4,421	4,392 (4,391)	166	243	155	398
हिमाचल प्रदेश Himachal Pradesh ...	5,567	3,358	924	210	191	401
जम्मू तथा काश्मीर (i) Jammu and Kashmir (i)	22,224†	4,505(q)	2,747(k)	308	279	587
कर्नाटक Karnataka ...	19,179	19,049	3,071	1,181	800	1,981
केरल Kerala ...	3,886	3,885	1,081	284	71	355
मध्य प्रदेश Madhya Pradesh ...	44,345	44,214	14,063	2,341	2,208	4,549
महाराष्ट्र Maharashtra ...	30,769	30,758	5,373	1,110	1,699	2,809
मणीपुर (j) Manipur (j) ...	2,233	2,211	602	26	1,419@	1,445
मेघालय (d) Meghalaya (d) ...	2,243	2,239(f)	949	84	142	226
मिजोरम (c) Mizoram (c) ...	2,108	2,102	1,303	10	201	211
नागालैंड Nagaland ...	1,658	1,543	862	28	—	28
उड़ीसा Orissa ...	15,571	15,540	5,583	723	450	1,173
पंजाब Punjab ...	5,036	5,032	222	440	72	512
राजस्थान Rajasthan ...	34,224	34,248	2,307	1,657	2,802	4,459
सिक्किम (g) Sikkim (g) ...	710	710	257	97	173@	270
तमिलनाडू Tamil Nadu ...	13,006	12,999	2,139	1,824	513	2,337

TURE

वर्गीकरण

in India—1988-89*

(हजार हैक्टेयरों में)
(000 Hectares)

क्षेत्र का वर्गीकरण Reporting Area										
अन्य कृषि रहित भूमि जिस में परती भूमि शामिल नहीं *Other Unculturable land excluding follow land*				परती भूमि *Fallow land*						
स्थायी चरागाहें तथा अन्य चराई भूमि	फुटकर वृक्षों फसलों तथा उपवनों के अधीन भूमि जो बोये गये निवल क्षेत्र में शामिल नहीं	कृषि योग्य परन्तु बंजर भूमि	जोड़ (8+9+10)	वर्तमान परती भूमि के अतिरिक्त परती भूमि	वर्तमान परती भूमि	जोड़ (12+13)	बोया गया निवल क्षेत्र	काश्त के योग्य क्षेत्र (खाना 11+14+15)	एक से अधिक बार बोया क्षेत्र	कुल बोया गया क्षेत्र (15+17)
Permanent pastures and other grazing lands	Land under miscellaneous trees crops and groves not included in net area sown	Culturable waste	Total (8+9+10)	Fallow lands other than current fallows	Current fallows	Total (12+13)	Net area sown	Culturable area (col. 11+14+15)	Area sown more than once	Total cropped area (15+17)
8	9	10	11	12	13	14	15	16	17	18
881	270	847	1,998	1,427	2,630	4,057	11,012	17,067	2,139	13,151
—	44	—	44	49	25	74	172	290	60	232
184	247	104	535	84	88	172	2,706	3,413	948	3,654**
131	264	397	792	1,089	1,827	2,916	7,604	11,312	2,912	10,516
1	1	80	82	(m)	(m)	(m)	141	223	12	153
846	4	1,950	2,800	43	937	980	9,402	13,182	982	10,384
26	3	26 (25)	55 (54)	(a)	209	209	3,564	3,828 (3,827)	2,448	6,012
1,224	43	126	1,393	17	39	56	584	2,033	399	983
125	73	144	342	7	119	126	703	1,171	330	1,033
1,103	319	448	1,870	405	1,221	1,626	10,501	13,997	1,318	11,819
3	42	116	161	28	47	75	2,213	2,449	750	2,963
2,772	130	1,644	4,546	884	861	1,745	19,311	25,602	3,397	22,708
1,407	204	1,034	2,645	1,346	566	1,912	18,019	22,576	1,600	19,619
(n)	24	(n)	24	—	(a)	(a)	140	164	50	190**
—	133	499	632	176	60	236	196	1,064	43	239
4	3	74	81	259	183	442	65	588	3	68**
—	124	96	220	129	124	253	180	653	18	198
726	716	444	1,886	356	262	618	6,280	8,784	2,889	9,169
4	5	20	29	12	42	54	4,215	4,298	3,182	7,397
1,800	26	5,718	7,544	2,288	1,527	3,815	16,123	27,482	2,716	18,839
69	5	1	75	9	4	13	95(h)	183	44	139**
127	119	289	535	895	1,546	2,441	5,547	8,523	904	6,451

भारत में 1988-89* में कुल क्षेत्र तथा उसका

Total Area and Classification of Area

संख्या No. 12.2— (समाप्त *Concld.*)

राज्य	State		कुल भौगोलिक क्षेत्र Total Geographical Area according to			रिपोर्ट के अन्तर्गत Classification of		
						कृषि के लिए अनुपलब्ध *Not available for cultivation*		
			व्यवसायिक सवक्षण अनुसार	गांवपत्र (रिपोर्ट के अन्तर्गत क्षेत्र) अनुसार	वन	गैर-कृषि प्रयोजनों में लगायी गई भूमि	बंजर तथा कृषि रहित क्षेत्र	जोड़ (5+6)
			(Professional Surveys)	Village Papers (Reporting area)	Forests	Land put to Non-Agricultural uses	Barren and Un-Culturable land	Total (5+6)
1			2	3	4	5	6	7
त्रिपुरा	Tripura	...	1,049	1,049	606	131	(l)	131
उत्तर प्रदेश	Uttar Pradesh	...	29,441	29,768	5,145	2,417	1,060	3,477
पश्चिमी बंगाल	West Bengal	...	8,875	8,846	1,091	1,629	187	1,816
अन्य केन्द्र शासित क्षेत्र	Other Centrally administered areas	...	1,096	1,055	715	98	14	112
अखिल भारत (1988-89)	All India (1988-89)	...	3,28,726†	3,04,827	67,082	21,249	19,989	41,238
अखिल भारत (1987-88)	All India (1987-88)	...	3,28,726	3,04,839	67,002	20,989	20,299	41,288

*अनन्तिम

*Provisional.

TURF
वर्गीकरण
In India 1988-90*

(हजार हैक्टेयरों में)
(000 hectares)

क्षेत्र का वर्गीकरण
Reporting Area

अन्य कृषि रहित भूमि जिसमें परती भूमि शामिल नहीं *Other Uncultivated land excluding fallow land*				परती भूमि *Fallow land*							
स्थायी चरागाहें तथा अन्य चराई भूमि	फुटकर वृक्षों, फसलों, तथा उपवनों के अधीन भूमि जो बोये गये निवल क्षेत्र में शामिल नहीं	कृषि योग्य परन्तु बंजर भूमि	जोड़ (8+9+10)	वर्तमान परती भूमि के अतिरिक्त परती भूमि	वर्तमान परती भूमि	जोड़ (12+13)	बोया गया निवल क्षेत्र	काश्त के योग्य क्षेत्र (11+14+15)	एक से अधिक बार बोया गया क्षेत्र	कुल बोया गया क्षेत्र (15+17)
Permanent pastures and other grazing lands	Land under miscellaneous trees crops and groves not included in net area sown	Culturable waste	Total (8+9+10)	Fallow Land other than current fallows	Current fallows	Total (12+13)	Net area sown	Cultivable area (11+14+15)	Area sown more than once	Total cropped area (15+17)
8	9	10	11	12	13	14	15	16	17	18
(n)	39	1	40	1	1	2	270	312	175	445
349	535	1,045	1,929	888	1,120	2,008	17,209	21,146	8,043	25,252
7	46	106	159	51	395	446	5,334	5,939	2,969	8,303**
7	33	19	59	15	9	24	145	228	47	192
11,796	3,452	15,228	30,476	10,458	13,842	24,300	1,41,731	1,96,507	38,378	1,80,109
11,830	3,515	15,611	30,956	11,029	18,333	29,362	1,36,231	1,96,549	35,578	1,71,809

प्राप्ति स्थान :—अर्थ तथा सांख्यिकीय सलाहकार, कृषि मंत्रालय, भारत सरकार।
Source.—Economic and Statistical Adviser, Ministry of Agriculture, Government of India.

(a) Below 500 hectares.
(c) Relates to the year 1974-75.
(d) Except total cropped area in case of Meghalaya relates to the year 1987-88.
(e) Relates to the year 1981-82.
(f) Excludes area under the Municipality and Town Committee.
(g) Relates to the year 1984-85.
(h) Relates to the year 1985-86.
(i) Relates to the year 1986-87.
(j) *Ad hoc* estimates.
(k) Includes forest area reported by the Chief Conservator of forests of the State.
(l) Included under the head 'Area put to non-agricultural uses'.
(m) Not available separately included under culturable waste.
(n) Included under the head 'Land under Miscellaneous tree crops and groves etc.,
(o) Excludes area under the illegal occupation of China and Pakistan.

†Based on date control Statistical Organisotion and includes. geographical area under illegal occupation by China and Pakistan.
@ Adjusted
**Forecast data has been utilized in estimating gross cropped area.
Note :—Figures within brackets are revised.

हरियाणा में जिलावार तथा आकार श्रेणी अनुसार
District-wise Number and Area of Operational

संख्या No. 12.3 (जारी contd.)

आकार श्रेणी (हैक्टेयरों में) Size Group (in Hectares)		हिसार Hisar		सिरसा Sirsa	
		संख्या No.	क्षेत्र Area	संख्या No.	क्षेत्र Area
1		2	3	4	5
0—0·5	..	21,614	6,023	9,681	2,832
0·5—1·0	..	20,140	15,516	9,981	7,674
1·0—2·0	..	32,378	48,948	17,574	26,778
2·0—3·0	..	21,538	53,611	11,842	29,337
3·0—4·0	..	15,548	54,607	8,942	31,624
4·0—5·0	..	11,427	51,476	6,655	29,887
5·0—7·5	..	17,012	1,06,113	11,022	69,276
7·5—10·0	..	8,593	74,840	5,879	51,422
10·0—20·0	..	9,099	1,25,054	6,957	93,787
20·0—30·0	..	1,277	30,479	1,206	28,933
30·0—40.0	..	247	8,419	288	9,931
40·0—50.0	..	77	3,426	145	6,384
50.0 से ऊपर Above 50.0	..	74	13,171	67	4,732
जोड़ Total	..	1,59,024	5,91,683	90,239	3,92,597
जोत का औसत आकार Average size of Holdings	..		3·72		4·35

CULTURE

धारेणतन जोतों की संख्या तथा क्षेत्र : 1985–86 (प्रतिम)
Holdings by Size Groups in Haryana: 1985-86 (Provisional)

(क्षेत्र हैक्टेयरों में)
(Area in Hectares)

भिवानी Bhiwani		गुड़गांव Gurgaon		फरीदाबाद Faridabad		जींद Jind	
संख्या No.	क्षेत्र Area	संख्या No.	क्षेत्र Area	संख्या No.	क्षेत्र Area	संख्या No.	क्षेत्र Area
6	7	8	9	10	11	12	13
17,907	4,832	33,688	8,734	31,335	7,895	13,651	3,557
16,085	11,209	19,333	14,716	16,867	12,651	11,996	8,819
25,130	33,273	20,758	30,587	17,638	25,953	14,880	21,508
17,469	35,748	10,868	26,869	9,426	23,513	11,680	28,454
12,034	40,483	6,630	22,951	5,911	20,645	9,171	31,693
10,117	42,604	4,396	19,289	3,763	16,703	6,932	31,077
11,589	67,473	5,354	32,179	4,438	27,139	7,379	45,398
5,448	45,056	2,169	18,699	1,609	13,962	4,333	37,634
7,773	91,162	1,952	23,486	1,131	14,991	3,962	52,833
815	20,234	178	4,178	101	2,362	723	16,912
267	8,513	23	773	19	652	136	4,658
84	3,820	7	310	6	256	55	2,465
76	4,873	5	451	16	1,783	43	3,063
1,24,794	4,09,280	1,05,361	2,03,222	92,260	1,68,505	84,941	2,88,071
	3·28		1·93		1·83		3·39

हरियाणा में जिलावार तथा आकार श्रेणी अनुसार
District-wise Number and Area of Operational Holdings

संख्या No. 12·3 (समाप्त *concld*)

आकार श्रेणी (हैक्टेयरों में) Size Group (in Hectares)		महेन्द्रगढ़ Mahendragarh		अम्बाला Ambala		करनाल Karnal	
		संख्या No.	क्षेत्र Area	संख्या No.	क्षेत्र Area	संख्या No.	क्षेत्र Area
1		14	15	16	17	18	19
0—0·5	..	22,904	6,026	33,704	7,863	33,595	8,855
0·5—1·0	..	17,102	12,717	18,932	13,810	20,724	15,597
1·0—2·0	..	21,122	30,617	23,210	32,548	26,905	38,752
2·0—3·0	..	12,266	30,071	14,480	32,471	17,123	42,379
3·0—4·0	..	8,100	27,788	9,190	28,410	11,665	38,274
4·0—5·0	..	5,774	24,711	5,787	23,975	7,967	34,352
5·0—7·5	..	7,950	44,848	7,646	41,311	9,075	51,842
7·5—10·0	..	3,630	29,426	3,227	24,943	4,189	33,333
10·0—20·0	..	3,722	40,616	3,257	34,941	3,116	38,886
20·0—30·0	..	342	7,940	306	6,972	315	7,391
30·0—40·0	..	75	2,544	50	1,712	75	2,484
40·0—50·0	..	25	1,131	13	602	21	958
50.0 से ऊपर Above 50·0	..	31	1,639	7	547	61	5,030
जोड़ Total	..	1,03,043	2,60,074	1,19,809	2,50,105	1,34,831	3,18,133
जोत का औसत आकार Average size of Holding	..		2·52		2.09		2·36

TURF

आपरेशनल जोतों की संख्या तथा क्षेत्र : 1985–86 (अनन्तिम)
by Size Groups in Haryana : 1985-86 (Provisional)

(क्षेत्र हैक्टेयर में)
(Area in Hectares)

कुरुक्षेत्र Kurukshetra		रोहतक Rohtak		सोनीपत Sonipat		जोड़ Total	
संख्या No.	क्षेत्र Area	संख्या No.	क्षेत्र Area	संख्या No.	क्षेत्र Area	संख्या No.	क्षेत्र Area
20	21	22	23	24	25	26	27
25,027	6,754	31,206	7,795	24,571	6,459	2,98,883	77,625
17,708	13,368	19,747	14,741	14,686	10,851	2,03,301	1,51,669
24,644	35,798	24,023	35,034	16,460	22,982	2,64,722	3,82,778
15,176	36,082	15,002	37,191	9,805	24,149	1,66,675	3,99,875
10,574	34,940	10,507	36,707	6,363	22,323	1,14,635	3,90,445
7,331	30,143	7,560	34,004	4,206	18,597	81,915	3,56,818
11,014	55,995	9,105	56,038	4,922	30,545	1,06,506	6,28,157
4,884	37,371	4,464	38,549	2,196	19,179	50,621	4,24,414
4,961	51,580	3,868	50,614	1,575	21,130	51,373	6,39,080
545	11,647	424	10,096	131	3,145	6,363	1,50,289
88	2,972	105	3,572	22	764	1,395	46,994
46	2,079	51	2,406	7	331	537	24,168
34	2,302	39	3,008	12	947	465	41,546
1,22,032	3,21,031	1,26,101	3,29,755	84,956	1,81,402	13,47,391	37,13,858
	2·63		2·62		2·14		2·76

प्राप्ति स्थान :—कृषि गणना, 1985–86
Source :—Agriculture Census, 1985-86.

कृषि

AGRICULTURE

हरियाणा में स्वामित्व तथा आकार की श्रेणी अनुसार जोतों की संख्या तथा क्षेत्र : 1985–86*
(सभी जोतें)

Number and Area of Holdings by Ownership and by Size Group in Haryana: 1985-86*
(All Holdings)

संख्या No. 12.4

(क्षेत्र हैक्टेयर में)
(Area in Hectares)

आकार श्रेणी (हैक्टेयर में) Size Group (in Hectares)	व्यक्तिगत जोतें Individual Holdings		संयुक्त जोतें Joint Holdings		संस्थागत जोतें Institutional Holdings		कुल जोतें Total Holdings	
	संख्या No.	क्षेत्रफल Area	संख्या No.	क्षेत्रफल Area	संख्या No.	क्षेत्रफल Area	संख्या No.	क्षेत्रफल Area
1	2	3	4	5	6	7	8	9
0—0.5 ...	1,80,810	47,042	1,17,258	30,397	815	186	2,98,883	77,625
0.5—1.0 ...	1,22,670	91,343	80,126	59,954	505	372	2,03,301	1,51,669
1.0—2.0 ...	1,59,552	2,31,250	1,04,509	1,50,619	661	909	2,64,722	3,82,778
2.0—3.0 ...	97,492	2,35,001	68,834	1,64,021	349	853	1,66,675	3,99,875
3.0—4.0 ...	64,378	2,20,493	50,025	1,69,140	232	812	1,14,635	3,90,445
4.0—5.0 ...	45,504	1,99,273	36,206	1,56,645	205	900	81,915	3,56,818
5.0—7.5 ...	58,268	3,44,965	47,938	2,81,482	300	1,710	1,06,506	6,28,157
7.5—10.0 ...	25,460	2,13,774	24,975	2,09,051	186	1,589	50,621	4,24,414
10.0—20.0 ...	21,440	2,72,054	29,552	3,61,963	381	5,063	51,373	6,39,080
20.0—30.0 ...	2,196	52,073	4,017	94,696	150	3,520	6,363	1,50,289
30.0—40.0 ...	435	14,668	907	30,551	53	1,775	1,395	46,994
40.0—50.0 ...	170	7,483	345	15,701	22	984	537	24,168
50.0 से ऊपर Above 50.0 ...	129	10,532	249	15,558	87	15,456	465	41,546
जोड़ Total ...	7,73,504	19,39,951	5,64,941	17,39,778	3,946	34,129	13,47,391	37,13,858

*अनन्तिम
*Provisional

प्राप्ति स्थान:—कृषि गणना, 1985-86.
Source:—Agriculture Census, 1985-86.

हरियाणा में स्वामित्व तथा आकार की श्रेणी अनुसार जोतों की संख्या तथा क्षेत्र : 1985–86*
(केवल अनुसूचित जातियों से सम्बन्धित)

Number and Area of Holdings by Ownership and by Size Group in Haryana : 1985-86 *
(Belonging to Scheduled Castes only)

संख्या No. 12.4 (a)

(क्षेत्र हैक्टेयर में)
(Area in Hectares)

आकार श्रेणी (हैक्टेयर में) Size Group (in Hectares)		व्यक्तिगत जोतें Individual Holdings		संयुक्त जोतें Joint Holdings		संस्थागत जोतें Institutional Holdings		कुल जोतें Total Holdings	
		संख्या No.	क्षेत्रफल Area	संख्या No.	क्षेत्रफल Area	संख्या No.	क्षेत्रफल Area	संख्या No.	क्षेत्रफल Area
1		2	3	4	5	6	7	8	9
0—0·5	...	7,749	1,990	2,043	526	—	—	9,792	2,516
0·5—1·0	...	5,879	4,323	1,602	1,170	4	3	7,485	5,496
1·0—2·0	...	7,846	11,626	2,034	2,917	3	3	9,883	14,546
2·0—3·0	...	4,184	9,860	1,248	3,007	—	—	5,432	12,867
3·0—4·0	...	2,111	7,279	894	3,094	1	3	3,006	10,376
4·0—5·0	...	1,158	5,129	485	2,059	—	—	1,643	7,188
5·0—7·5	...	1,014	6,174	555	3,403	4	27	1,573	9,604
7·5—10·0	...	403	3,419	236	1,960	2	17	641	5,396
10·0—20·0	...	230	2,941	200	2,635	6	83	436	5,659
20·0—30·0	...	10	246	14	313	2	50	26	609
30·0—40·0	...	5	178	1	33	—	—	6	211
40·0—50·0	...	—	—	1	41	—	—	1	41
50·0 से ऊपर Above 50·0	...	—	—	—	—	1	64	1	64
जोड़ Total	...	30,589	53,165	9,313	21,158	23	250	39,925	74,573

*अनन्तिम
*Provisional

प्राप्ति स्थान :-- कृषि गणना, 1985-86.
Source:—Agriculture Census, 1985-86.

कृषि
AGRICULTURE

भारत में राज्यवार जोतों की संख्या तथा क्षेत्रफल : 1985–86 (P)
Statewise Number and Area of Operational Holdings in India : 1985-86(P)

संख्या No. 12.5

राज्य	State		संख्या (000) Number (000)	कुल की प्रतिशतता Percentage to Total	क्षेत्र (000 हैक्टेयर) Area (000 Hect)	कुल की प्रतिशतता Percentage to Total	जोतों का औसत आकार (हैक्टेयर) Average size of Holdings (Hectares)
1			2	3	4	5	6
आंध्र प्रदेश	Andhra Pradesh	...	82,31	8·4	1,41,58	8·6	1·72
असम	Assam	...	24,19	2·5	31,61	1·9	1·31
बिहार	Bihar	...	1,18,01	12·1	1,02,41	6·2	0·86
गुजरात	Gujarat	...	31,24	3·2	98,44	6·0	3·15
हरियाणा	Haryana	...	13,47	1·4	37,14	2·3	2·76
कर्नाटक	Karnataka	...	49,19	5·0	1,18,79	7·2	2·41
मध्य प्रदेश	Madhya Pradesh	...	76,03	7·8	2,21,55	13·5	2·91
महाराष्ट्र	Maharashtra	...	80,82	8·2	2,13,94	13·2	2·65
राजस्थान	Rajasthan	...	47,63	4·9	2,06,71	12·6	4·34
तामिलनाडू	Tamil Nadu	...	77,07	7·9	77,96	4·7	1·01
उत्तर प्रदेश	Uttar Pradesh	...	1,89,85	19·4	1,76,48	10·8	0·92
केरल	Kerala	...	48,87	5·0	17,53	1·1	0·36
उड़ीसा	Orissa	...	35,86	3·7	52,61	3·2	1·47
मेघालय	Meghalaya	...	1,71	0·2	3,02	0·2	1·76
पश्चिमी बंगाल	West Bengal	...	61,54	6·3	56,44	3·4	0·92
हिमाचल प्रदेश	Himachal Pradesh	...	7,53	0·8	9,80	0·6	1·30
त्रिपुरा	Tripura	...	3,12	0·4	3,18	0·2	1·02
मणीपुर	Manipur	...	1,40	0·1	1,74	0·1	1·24
नागालैंड	Nagaland	...	1,25	0·1	9,33	0·6	7·46
पंजाब	Punjab	...	10,88	1·1	41,04	2·5	3·77
जम्मू और काश्मीर	Jammu and Kashmir	...	11,85	1·2	10,25	0·6	0·86
सिक्किम	Sikkim	...	37	0·0	1,02	0·1	2·76
अन्य केन्द्र प्रशासित क्षेत्र	All U. T's.	...	3,12	0·3	6,56	0·4	2·10
अखिल भारत	All India	...	9,77,31	100·0	16,39,13	100·0	1·68

(P) अनन्तिम
(P) Provisional

प्राप्ति स्थान :—भारत की कृषि गणना रिपोर्ट, 1985–86.
Source :—All India Report on Agricultural Census 1985-86.

AREA UNDER MAJOR CROPS
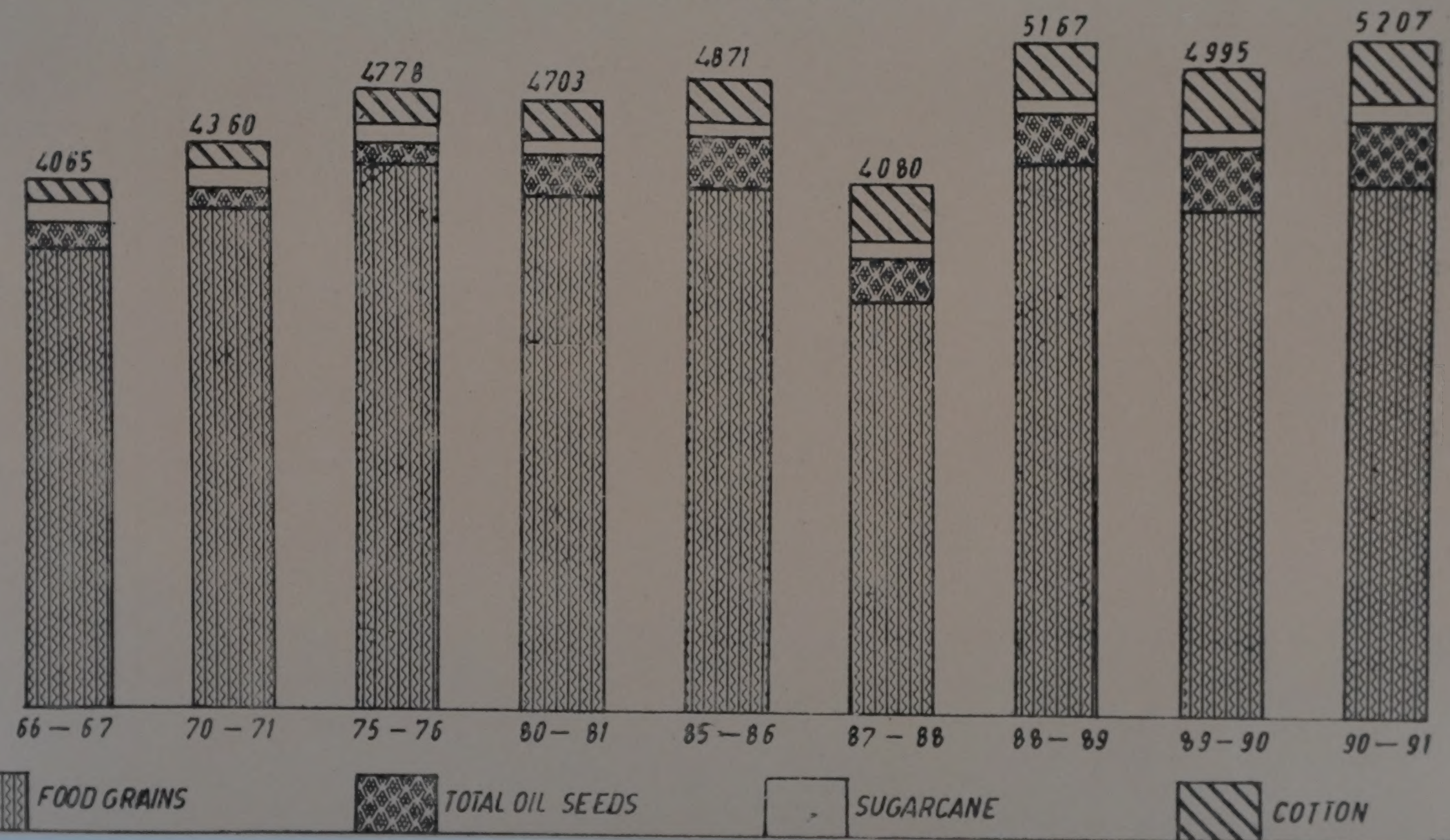
(000 HECTS.)